

**UCHWAŁA NR XXIII/182/21
RADY MIEJSKIEJ SZLICHTYNGOWA**

z dnia 31 marca 2021 r.

w sprawie pozbawienia kategorii dróg gminnych poprzez wyłączenie z użytkowania

Na podstawie art. 18 ust. 2 pkt 15 ustawy z dnia 8 marca 1990 r. o samorządzie gminnym (t.j. Dz. U. z 2020, poz. 713, z późn. zm.) art. 7 ust. 2 i art. 10 ust. 1-3 ustawy z dnia 21 marca 1985r. o drogach publicznych (t.j. Dz. U. z 2020, poz. 470, z późn. zm.), po zasięgnięciu opinii Zarządu Powiatu Wschowskiego,

Rada Miejska Szlichtyngowa uchwala, co następuje:

§ 1. Pozbawia się dotychczasowych kategorii następujące drogi gminne, poprzez wyłączenie z użytkowania:

- 1) droga o nr ewidencyjnym działki 302/3, obręb Górczyna, jedn. ewid. Szlichtyngowa;
- 2) droga o nr ewidencyjnym działki 354/2, obręb Dryżyna, jedn. ewid. Szlichtyngowa;
- 3) droga o nr ewidencyjnym działki 301, obręb Wyszaków, jedn. ewid. Szlichtyngowa;
- 4) część drogi nr 005816F (działka nr ewidencyjny 365, obręb Dryżyna, jedn. ewid. Szlichtyngowa);
- 5) droga o nr ewidencyjnym działki 27, obręb Kowalewo, jedn. ewid. Szlichtyngowa.

§ 2. Położenie dróg o których mowa w § 1 oznaczone jest na mapach, stanowiących załączniki nr od 1 do 5 do niniejszej uchwały.

§ 3. Wykonanie uchwały powierza się Burmistrzowi Miasta i Gminy Szlichtyngowa.

§ 4. Uchwała wchodzi w życie po upływie 14 dni od dnia ogłoszenia w Dzienniku Urzędowym Województwa Lubuskiego.

Przewodnicząca Rady
Miejskiej Szlichtyngowa

Anna Zalewska

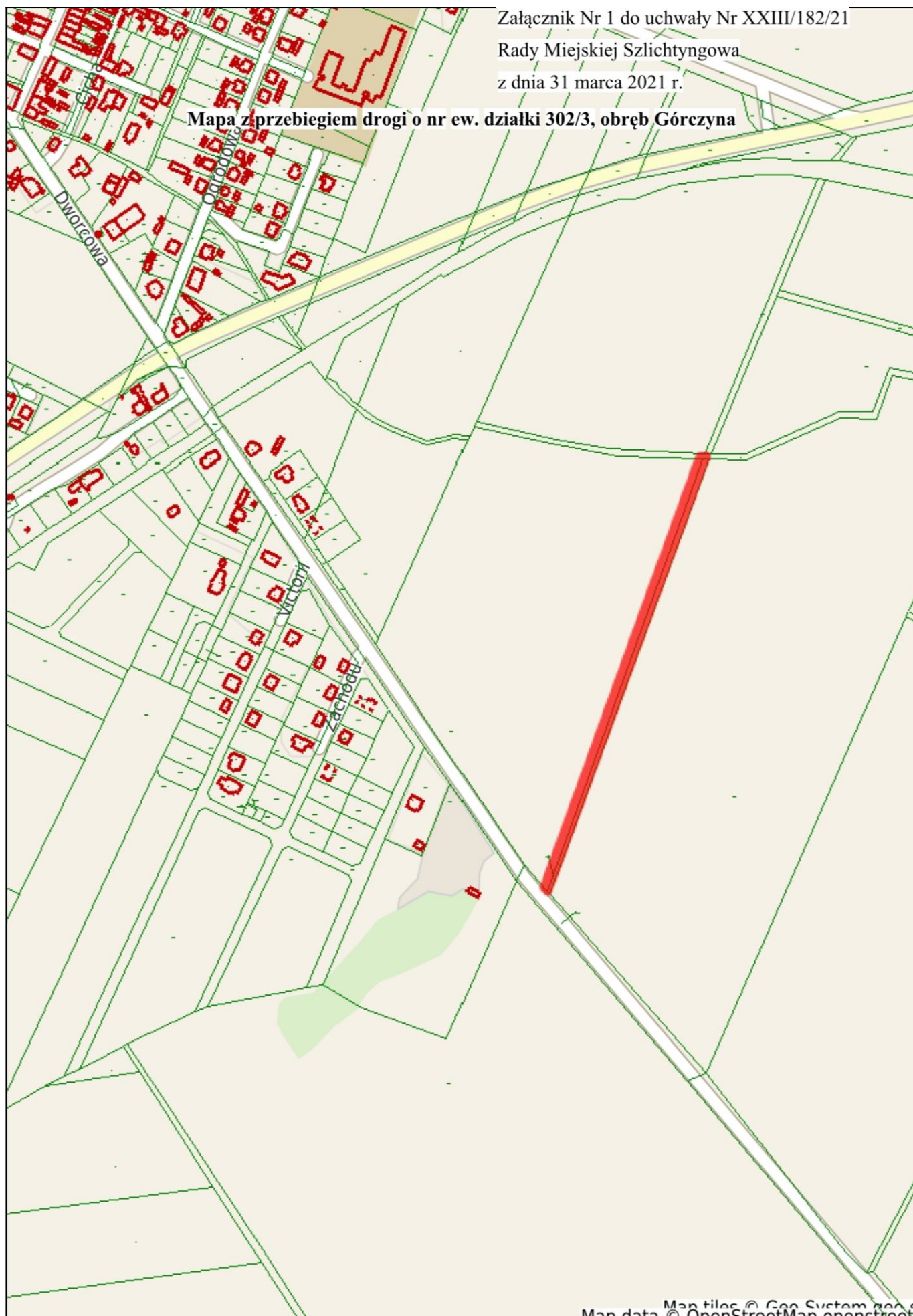


Załącznik Nr 1 do uchwały Nr XXIII/182/21

Rady Miejskiej Szlichtyngowa

z dnia 31 marca 2021 r.

Mapa z przebiegiem drogi o nr ew. działki 302/3, obręb Górczyna



Map data © OpenStreetMap contributors, Map tiles © Google, Imagery © Mapbox

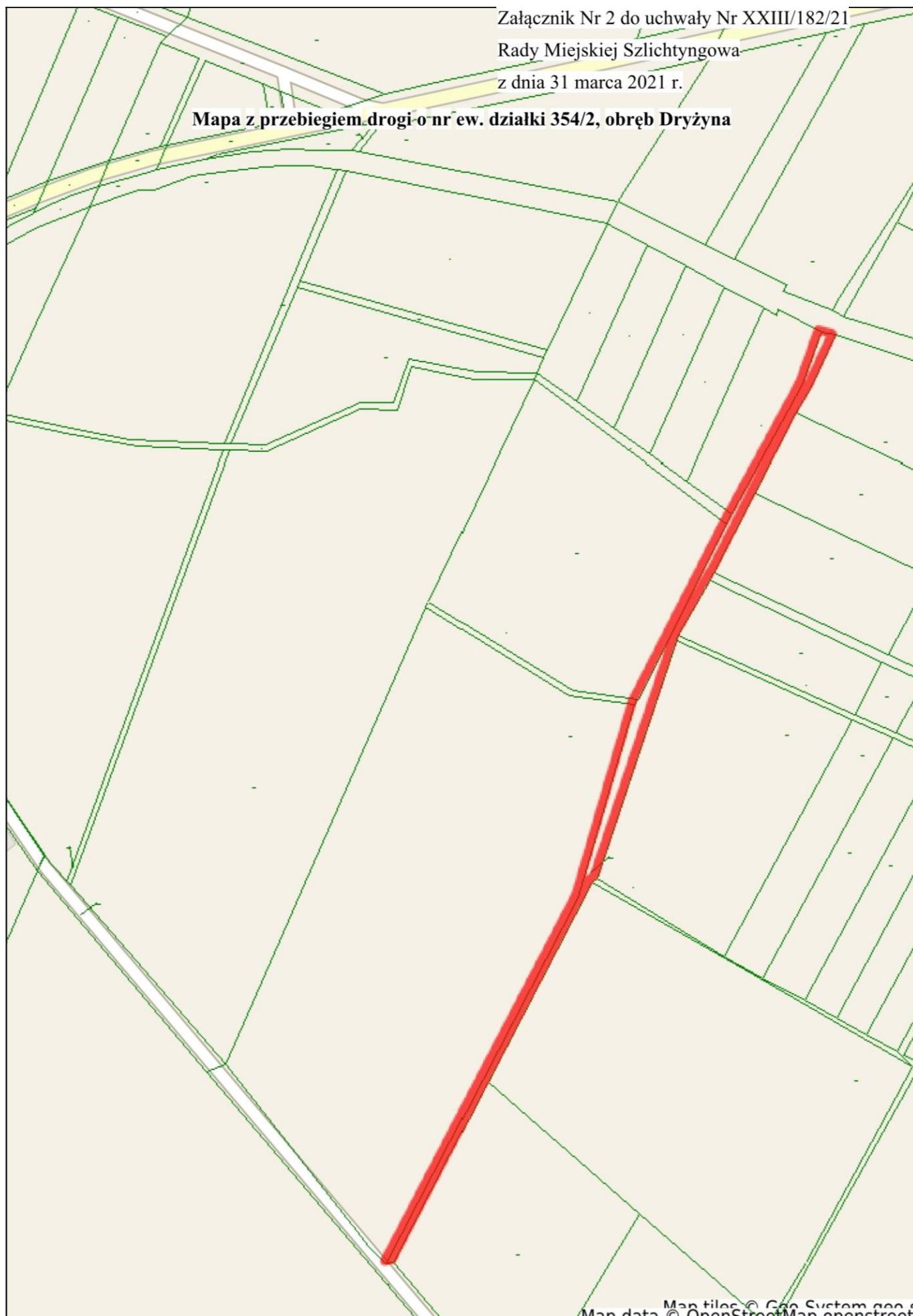


Załącznik Nr 2 do uchwały Nr XXIII/182/21

Rady Miejskiej Szlichtyngowa

z dnia 31 marca 2021 r.

Mapa z przebiegiem drogi o nr ew. działki 354/2, obręb Dryżyna



Map tiles © Geo System geo.s
Map data © OpenStreetMap contributors

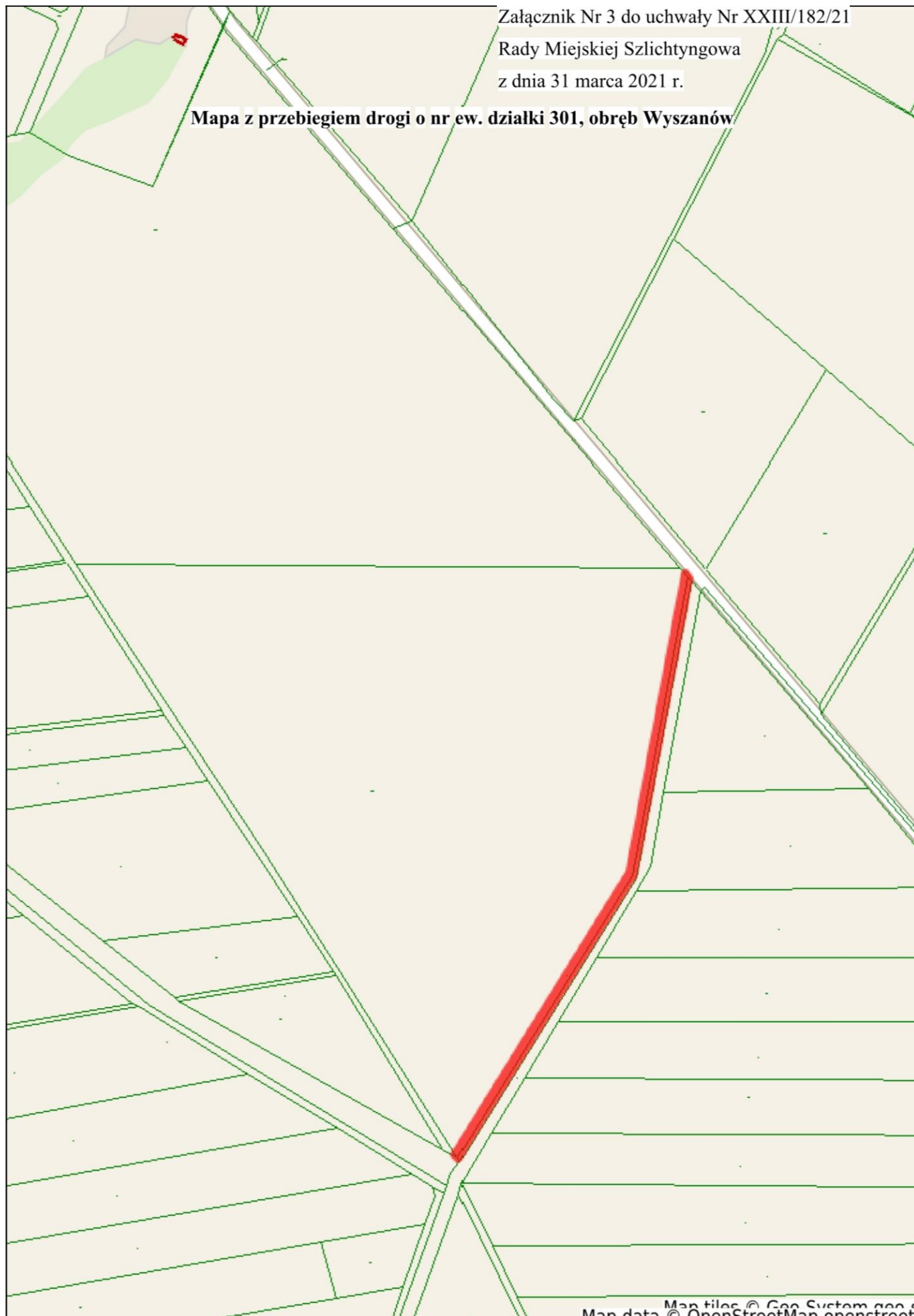


Załącznik Nr 3 do uchwały Nr XXIII/182/21

Rady Miejskiej Szlichtyngowa

z dnia 31 marca 2021 r.

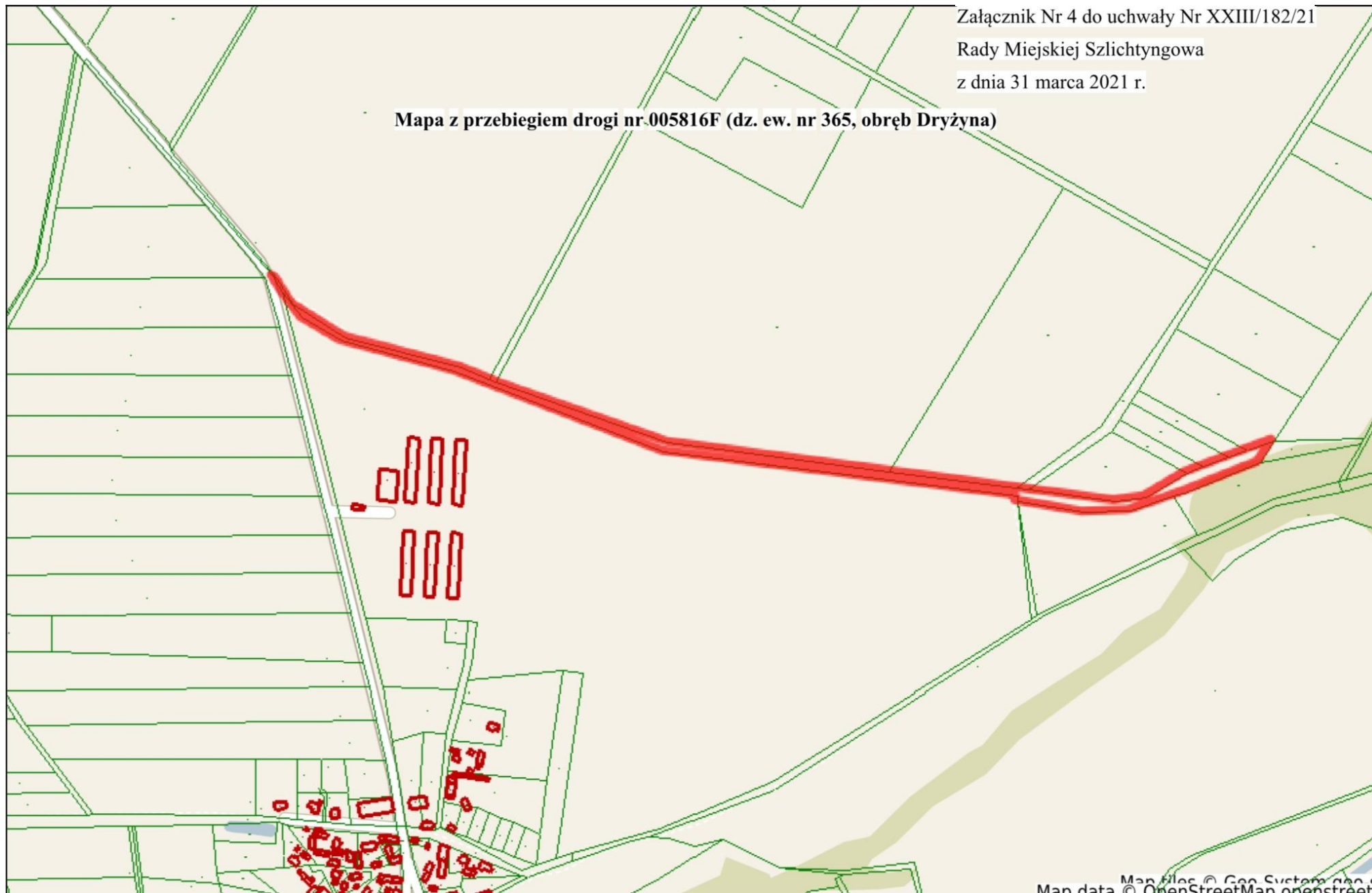
Mapa z przebiegiem drogi o nr ew. działki 301, obręb Wyszaków



Map data © OpenStreetMap contributors



Mapa z przebiegiem drogi nr 005816F (dz. ew. nr 365, obręb Dryżyna)





Załącznik Nr 5 do uchwały Nr XXIII/182/21

Rady Miejskiej Szlichtyngowa

z dnia 31 marca 2021 r.

Mapa z przebiegiem drogi o nr ew. działki 27, obręb Kowalewo



Map data © OpenStreetMap contributors

Uzasadnienie

Na podstawie art. 10 ust. 1 - 3 ustawy z dnia 21 marca 1985 roku *o drogach publicznych* (Dz. U. z 2020r., poz. 470, ze zm.), dalej *udp*, organem właściwym do pozbawienia drogi dotychczasowej kategorii jest organ właściwy do zaliczenia jej do odpowiedniej kategorii. Pozbawienia drogi jej kategorii dokonuje się w trybie właściwym do zaliczenia drogi do odpowiedniej kategorii. Pozbawienie drogi dotychczasowej kategorii, z wyjątkiem przypadku wyłączenia drogi z użytkowania, jest możliwe jedynie w sytuacji jednoczesnego zaliczenia tej drogi do nowej kategorii. W powyższym przypadku pozbawienie i zaliczenie nie może być dokonane później niż do końca trzeciego kwartału danego roku, z mocą od dnia 1 stycznia roku następnego. Natomiast zgodnie z art. 7 ust. 2 *udp* zaliczenie do kategorii dróg gminnych następuje w drodze uchwały rady gminy po zasięgnięciu opinii właściwego zarządu powiatu.

Drogi o nr ew. działek 302/3 (obręb Górczyna), 354/2 (obręb Dryżyna), 301 (obręb Wyszaków), 365 (obręb Dryżyna, droga nr 005816F) są drogami gminnymi, publicznymi w rozumieniu *udp*. Ww. drogi pełnią funkcję dojazdu do przylegających nieruchomości rolnych. Z uwagi na zły stan techniczny, daleko odbiegający od parametrów przewidzianych dla dróg publicznych, funkcjonowanie przedmiotowych dróg, jako dróg publicznych negatywnie wpływa na bezpieczeństwo ich użytkowania. Z uwagi na ekonomiczny aspekt przy ewentualnej przebudowie tych dróg, pełnią funkcję - nieadekwatną dla ogółu użytkowników oraz bezpieczeństwo ruchu, zasadne jest, aby przedmiotowe drogi wyłączyć z użytkowania i zarazem pozbawić je kategorii dróg gminnych.

Dodatkowo przedmiotowe drogi łączą się z urządzoną drogą powiatową nr 1007F na odcinku Szlichtyngowa - Wyszaków. W kontekście planu przebudowy drogi powiatowej, wyłączenie ww. dróg gminnych z użytkowania pozwoli zaprojektować drogę wyższej kategorii w sposób gwarantujący bezpieczeństwo ruchu drogowego, co zauważył zarządca drogi powiatowej kierując pismo w sprawie z dnia 10 lutego 2021r.

Procedurę pozbawienia drogi o nr ew. działki 27, obręb Kowalewo kategorii drogi gminnej zainicjowała Szkoła Podstawowa w Jędrzychowicach wnioskiem z dnia 22 stycznia 2021r. o uregulowanie stanu prawnego - tj. wyłączenie przedmiotowej drogi z użytkowania i pozbawienie kategorii drogi gminnej. Obecny stan użytkowania przedmiotowej drogi jest ograniczony wyłącznie do potrzeb obsługi jednostki oświatowej. Działka drogowa graniczy od wschodniej i zachodniej granicy z działkami zarządzanymi przez Szkołę Podstawową w Jędrzychowicach. Działka ta przylega także do jednego z budynków Szkoły. Z uwagi na bezpieczeństwo uczniów przedmiotowa droga została zamknięta bramą, umożliwiając w ten sposób bezpieczne przemieszczanie się dzieci i młodzieży z budynków szkoły na boisko sportowe oraz korzystanie z tego terenu podczas przerw między lekcjami.

Na dzień obecny droga o nr ew. działki 27, w Kowalewie służy jedynie obsłudze szkoły oraz uczniom. Ww. droga nie jest drogą ogólnodostępną, ze względu na bezpieczeństwo uczniów Szkoły Podstawowej w Jędrzychowicach.

Z uwagi na powyższe zasadne jest podjęcie niniejszej uchwały.