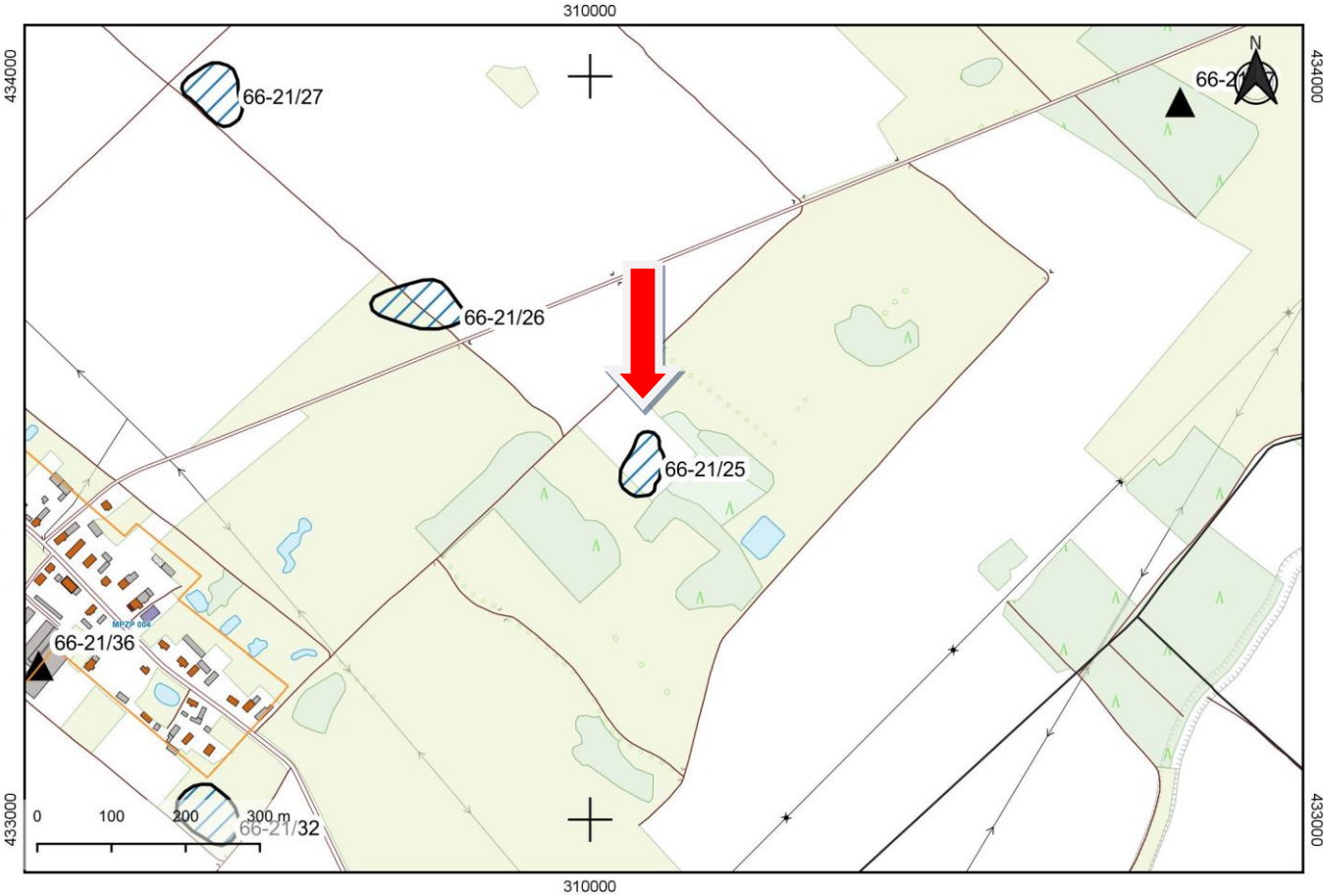
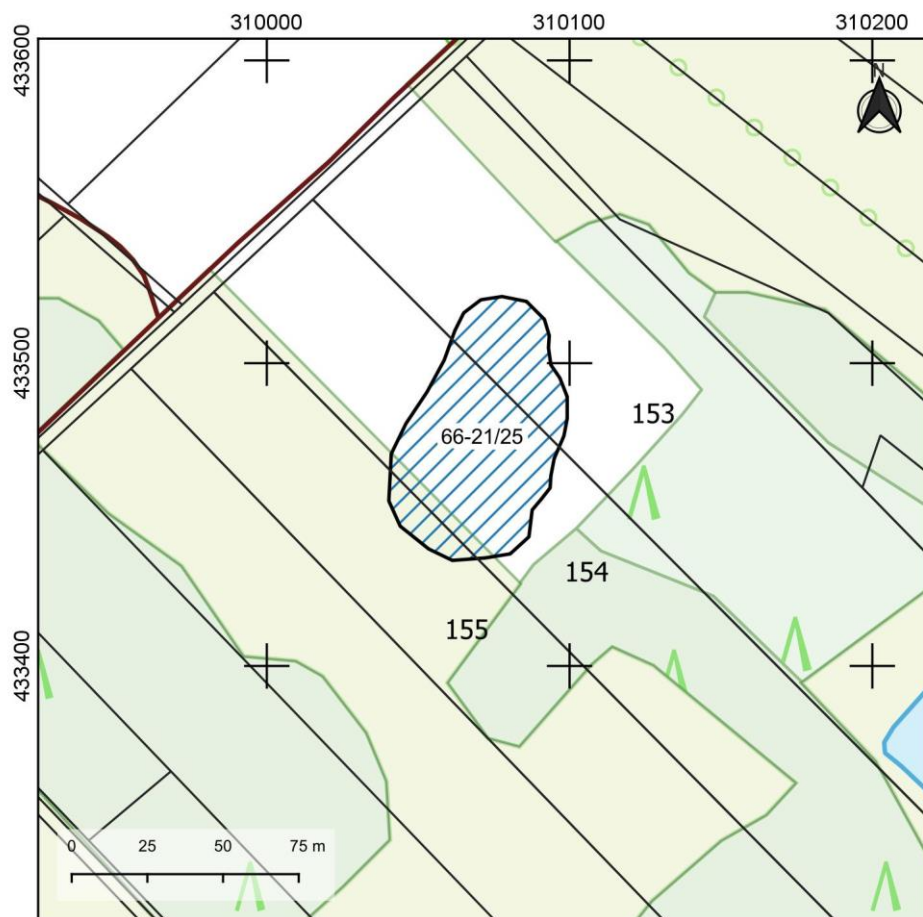


<p>GEZ</p>	<p>KARTA ADRESOWA ZABYTKU NIERUCHOMEGO</p>	<p>3. Miejscowość</p> <p>ZAMYSŁÓW</p>
<p>1. Nazwa</p> <p>STANOWISKO ARCHEOLOGICZNE</p>	<p>2. Czas powstania</p> <p>śląd osadniczy – neolit ?; śląd osadniczy – wczesne średniowiecze; osada – późne średniowiecze; śląd osadniczy - pradzieje</p>	
<p>8. Fotografia z opisem wskazującym orientację albo mapa z zaznaczonym stanowiskiem archeologicznym</p> 		<p>4. Adres</p> <p>Obszar AZP/ nr st. na obszarze: AZP 66-21/25 Nazwa stanowiska (nr w miejscowości): Zamysłów 14 Nr działki ewidencyjnej: 153, 154, 155</p> <hr/> <p>5. Przynależność administracyjna</p> <p>województwo lubuskie</p> <p>powiat wschowski</p> <p>gmina Szlichtyngowa</p> <hr/> <p>6. Formy ochrony</p>

8. Historia, opis i wartości

Historia. Stanowisko odkryte w trakcie badań powierzchniowych przeprowadzonych w 1984 r. przez mgr W. Czyżyka w ramach programu AZP.



Opracowano na podstawie danych udostępnionych przez GUGiK
Państwowy Układ Współrzędnych Geodezyjnych 1992
Skala: 1:2500

9. Stan zachowania i postulaty dotyczące konserwacji

Stan zachowania. Brak możliwości oceny stanu zachowania zabytku.

Postulaty dotyczące konserwacji. Należy dążyć do pozostawienia zabytku *in situ*, a w przypadku realizacji inwestycji na jego terenie należy zapewnić badania archeologiczne zgodnie z przepisami odrębnymi.

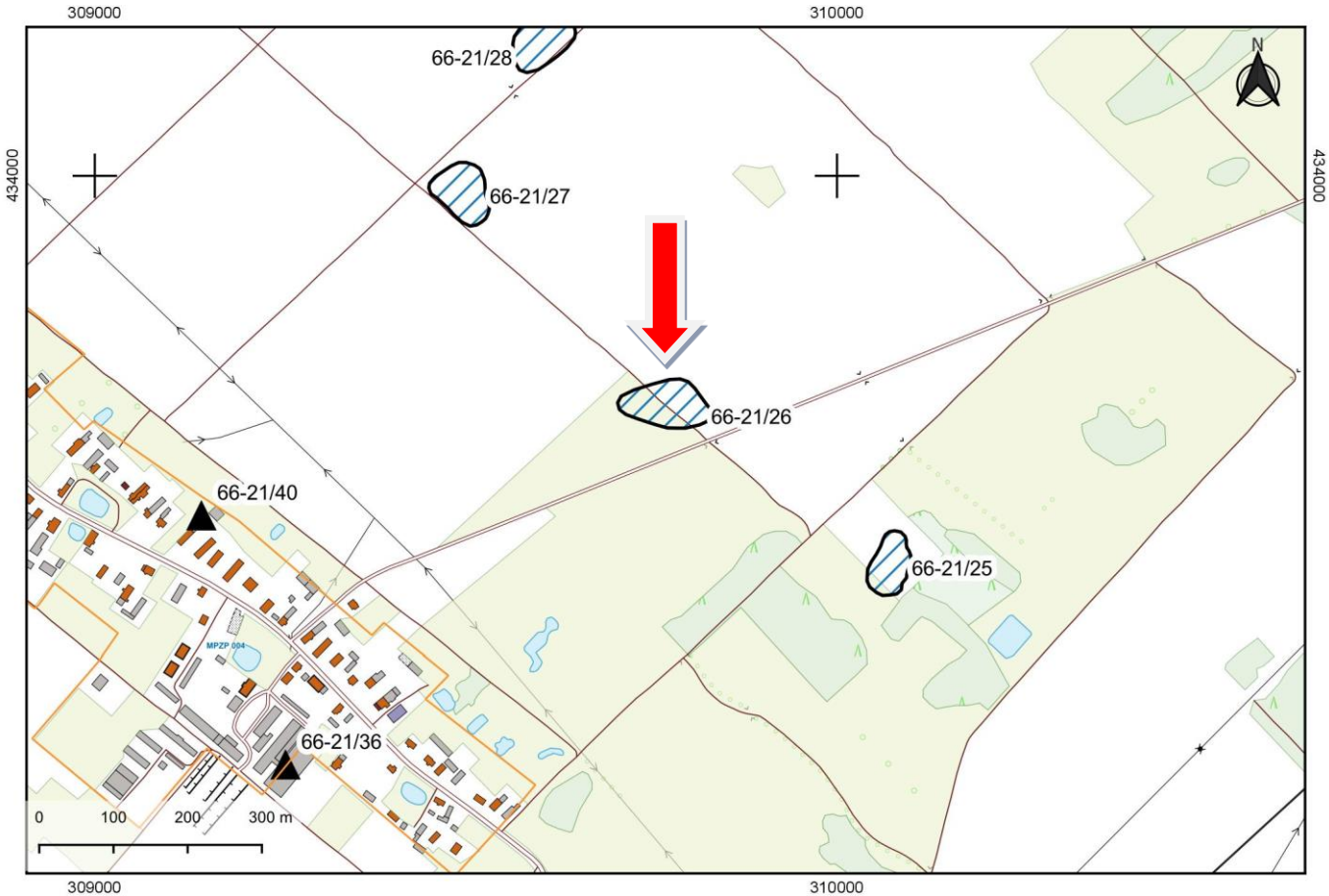
10. Wykonanie karty (autor, data i podpis)

Bartosz Idryjan

06.10.2021 r.

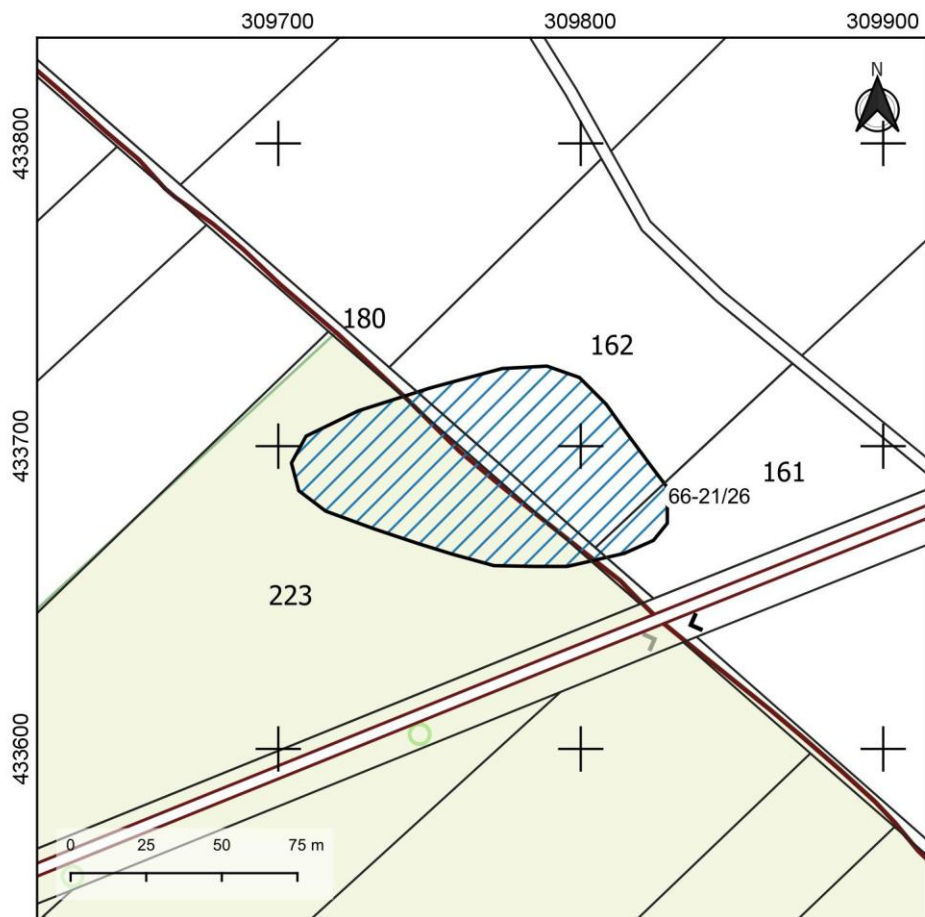
11. Zatwierdzenie karty (podpis wojewódzkiego konserwatora zabytków)*

*dotyczy zabytków niewpisanych do rejestru zabytków i niewłączonych do wojewódzkiej ewidencji zabytków

<div>GEZ</div> <div>KARTA ADRESOWA ZABYTKU NIERUCHOMEGO</div>		3. Miejscowość
<div>1. Nazwa</div> <div>STANOWISKO ARCHEOLOGICZNE</div> <div>2. Czas powstania</div> <div>osada – neolit; osada – k. przeworska – okres lateński; ślad osadniczy – pradzieje; ślad osadniczy – późne średniowiecze</div>		ZAMYSŁÓW
<div>8. Fotografia z opisem wskazującym orientację albo mapa z zaznaczonym stanowiskiem archeologicznym</div> <div></div>		<div>4. Adres</div> <div>Obszar AZP/ nr st. na obszarze: AZP 66-21/26 Nazwa stanowiska (nr w miejscowości): Zamysłów 15 Nr działki ewidencyjnej: 161, 162, 180, 223</div> <div>5. Przynależność administracyjna</div> <div>województwo lubuskie</div> <div>powiat wschowski</div> <div>gmina Szlichtyngowa</div> <div>6. Formy ochrony</div>

8. Historia, opis i wartości

Historia. Stanowisko odkryte w trakcie badań powierzchniowych przeprowadzonych w 1984 r. przez mgr W. Czyżyka w ramach programu AZP.



Opracowano na podstawie danych udostępnionych przez GUGiK
Państwowy Układ Współrzędnych Geodezyjnych 1992
Skala: 1:2500

9. Stan zachowania i postulaty dotyczące konserwacji

Stan zachowania. Brak możliwości oceny stanu zachowania zabytku.

Postulaty dotyczące konserwacji. Należy dążyć do pozostawienia zabytku *in situ*, a w przypadku realizacji inwestycji na jego terenie należy zapewnić badania archeologiczne zgodnie z przepisami odrębnymi.

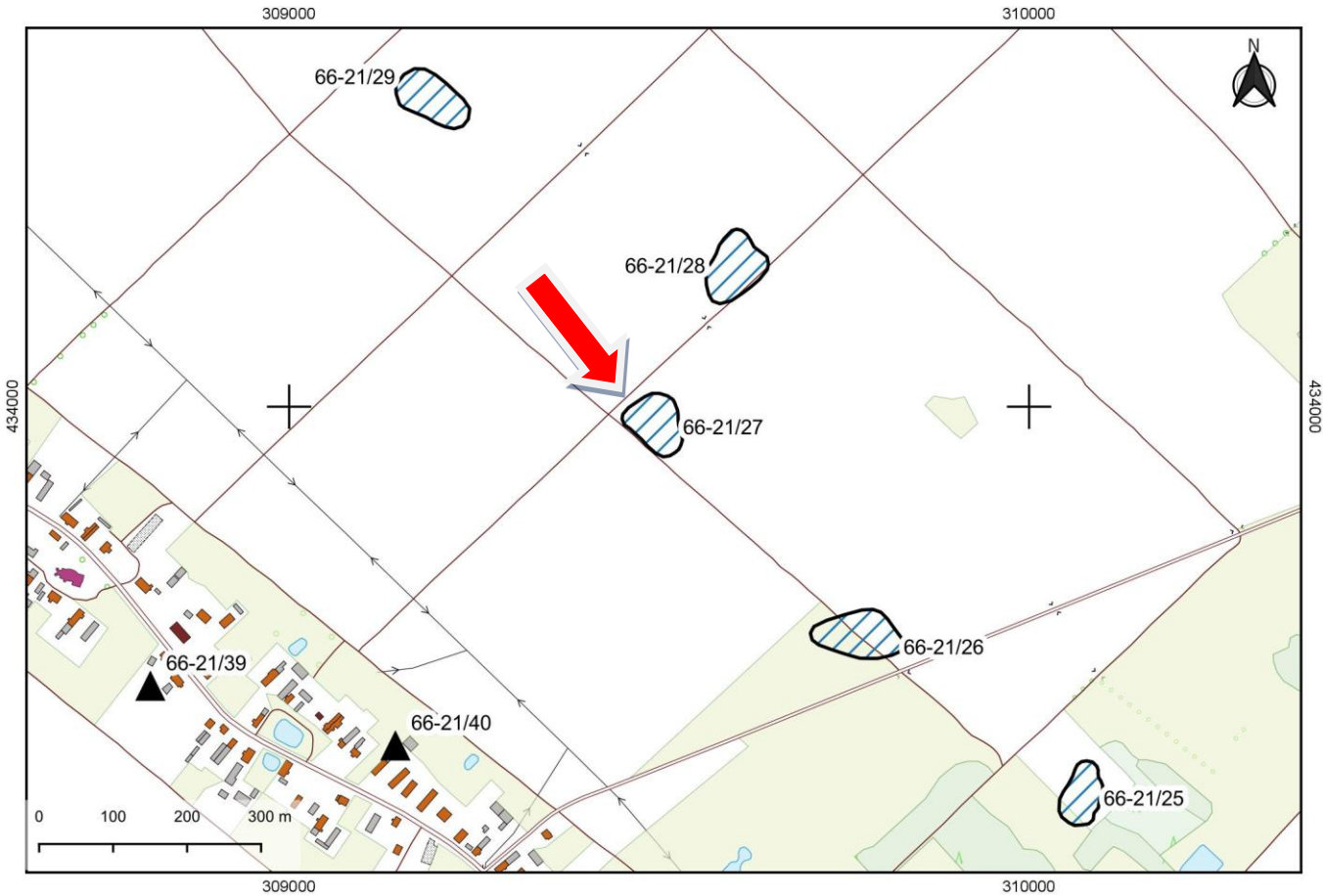
10. Wykonanie karty (autor, data i podpis)

Bartosz Idryjan

06.10.2021 r.

11. Zatwierdzenie karty (podpis wojewódzkiego konserwatora zabytków)*

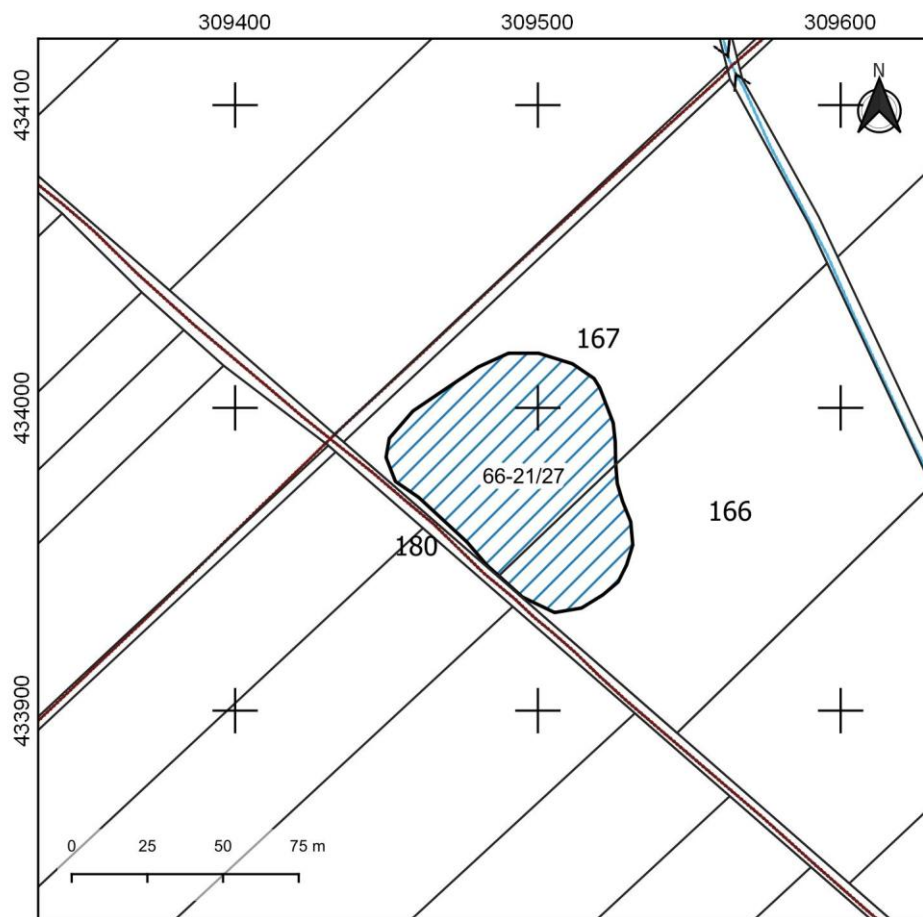
*dotyczy zabytków niewpisanych do rejestru zabytków i niewłączonych do wojewódzkiej ewidencji zabytków

GEZ		KARTA ADRESOWA ZABYTKU NIERUCHOMEGO	3. Miejscowość ZAMYSŁÓW
1. Nazwa STANOWISKO ARCHEOLOGICZNE		2. Czas powstania osada – późne średniowiecze	4. Adres Obszar AZP/ nr st. na obszarze: AZP 66-21/27 Nazwa stanowiska (nr w miejscowości): Zamysłów 16 Nr działki ewidencyjnej: 166, 167
8. Fotografia z opisem wskazującym orientację albo mapa z zaznaczonym stanowiskiem archeologicznym			
			5. Przynależność administracyjna województwo lubuskie powiat wschowski gmina Szlichtyngowa
			6. Formy ochrony

Opracowano na podstawie danych udostępnionych przez GUGiK
Państwowy Układ Współrzędnych Geodezyjnych 1992
Skala: 1:10 000

8. Historia, opis i wartości

Historia. Stanowisko odkryte w trakcie badań powierzchniowych przeprowadzonych w 1984 r. przez mgr W. Czyżyka w ramach programu AZP.



Opracowano na podstawie danych udostępnionych przez GUGiK
Państwowy Układ Współrzędnych Geodezyjnych 1992
Skala: 1:2500

9. Stan zachowania i postulaty dotyczące konserwacji

Stan zachowania. Brak możliwości oceny stanu zachowania zabytku.

Postulaty dotyczące konserwacji. Należy dążyć do pozostawienia zabytku *in situ*, a w przypadku realizacji inwestycji na jego terenie należy zapewnić badania archeologiczne zgodnie z przepisami odrębnymi.

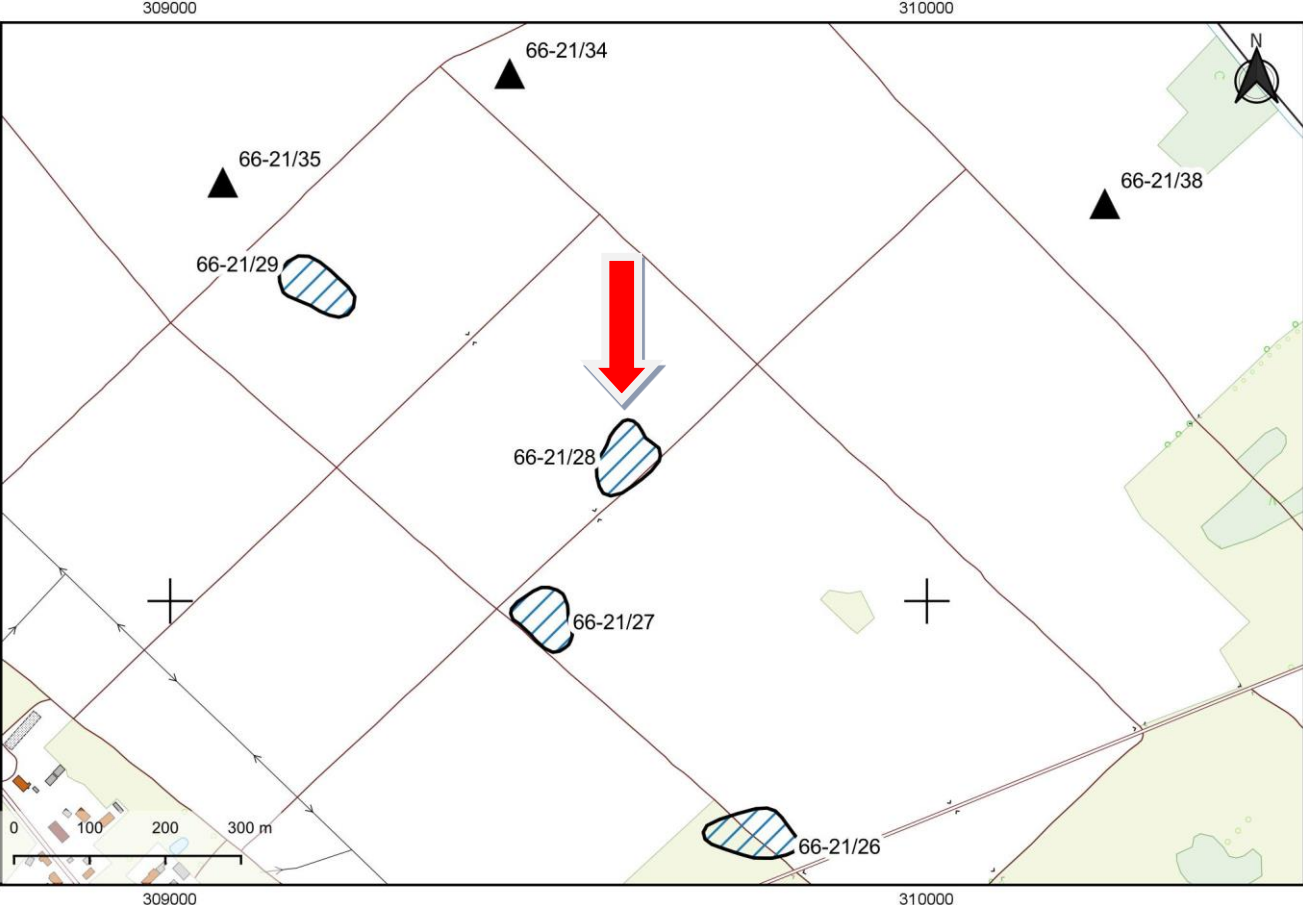
10. Wykonanie karty (autor, data i podpis)

Bartosz Idryjan

06.10.2021 r.

11. Zatwierdzenie karty (podpis wojewódzkiego konserwatora zabytków)*

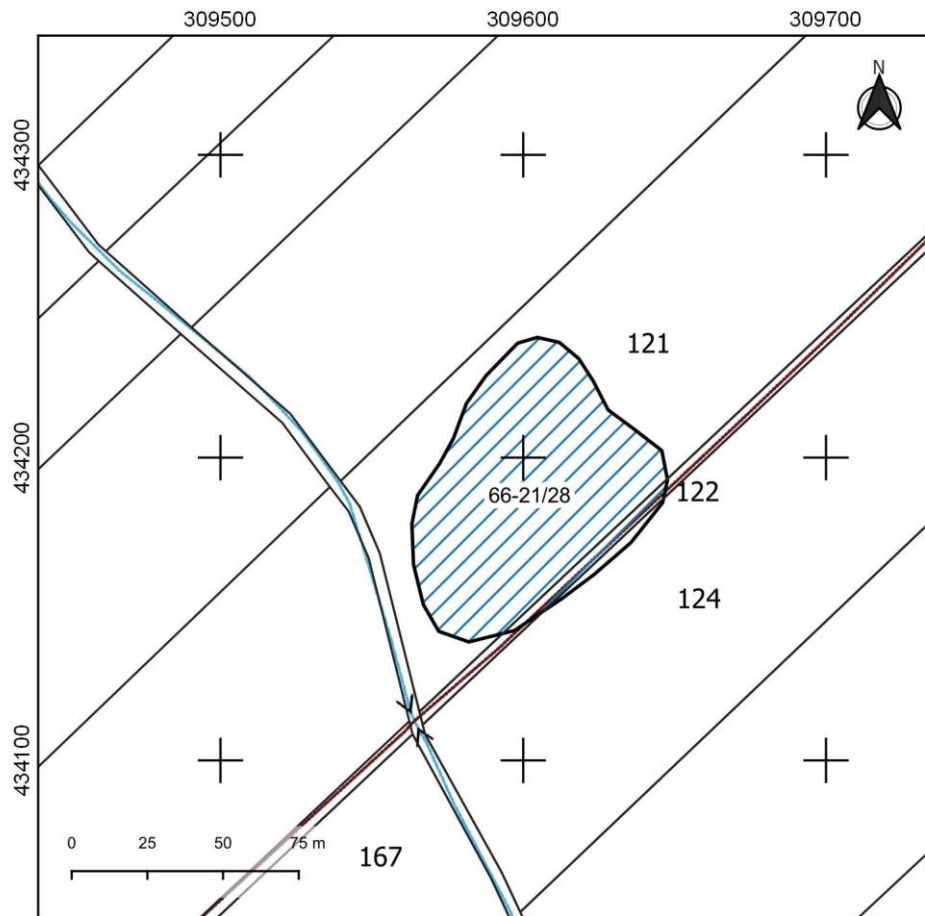
*dotyczy zabytków niewpisanych do rejestru zabytków i niewłączonych do wojewódzkiej ewidencji zabytków

GEZ	KARTA ADRESOWA ZABYTKU NIERUCHOMEGO		3. Miejscowość ZAMYSŁÓW
1. Nazwa STANOWISKO ARCHEOLOGICZNE		2. Czas powstania osada – późne średniowiecze	
8. Fotografia z opisem wskazującym orientację albo mapa z zaznaczonym stanowiskiem archeologicznym 			<div data-bbox="1628 288 2184 603">4. Adres Obszar AZP/ nr st. na obszarze: AZP 66-21/28 Nazwa stanowiska (nr w miejscowości): Zamysłów 17 Nr działki ewidencyjnej: 121, 122, 124</div> <div data-bbox="1628 603 2184 890">5. Przynależność administracyjna województwo lubuskie powiat wschowski gmina Szlichtyngowa</div> <div data-bbox="1628 890 2184 1501">6. Formy ochrony</div>

Opracowano na podstawie danych udostępnionych przez GUGiK
Państwowy Układ Współrzędnych Geodezyjnych 1992
Skala: 1:10 000

8. Historia, opis i wartości

Historia. Stanowisko odkryte w trakcie badań powierzchniowych przeprowadzonych w 1984 r. przez mgr W. Czyżyka w ramach programu AZP.



Opracowano na podstawie danych udostępnionych przez GUGiK
Państwowy Układ Współrzędnych Geodezyjnych 1992
Skala: 1:2500

9. Stan zachowania i postulaty dotyczące konserwacji

Stan zachowania. Brak możliwości oceny stanu zachowania zabytku.

Postulaty dotyczące konserwacji. Należy dążyć do pozostawienia zabytku *in situ*, a w przypadku realizacji inwestycji na jego terenie należy zapewnić badania archeologiczne zgodnie z przepisami odrębnymi.

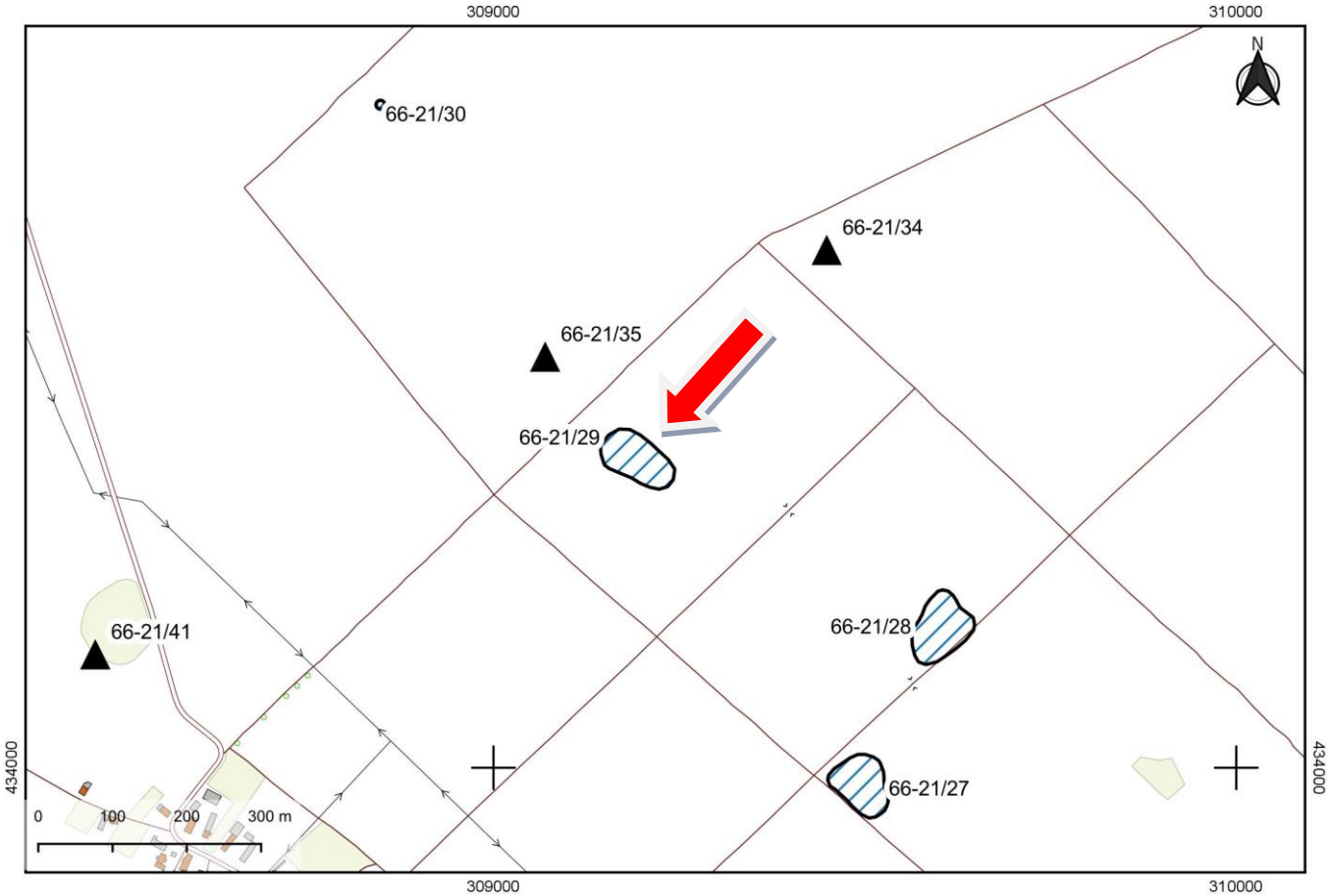
10. Wykonanie karty (autor, data i podpis)

Bartosz Idryjan

06.10.2021 r.

11. Zatwierdzenie karty (podpis wojewódzkiego konserwatora zabytków)*

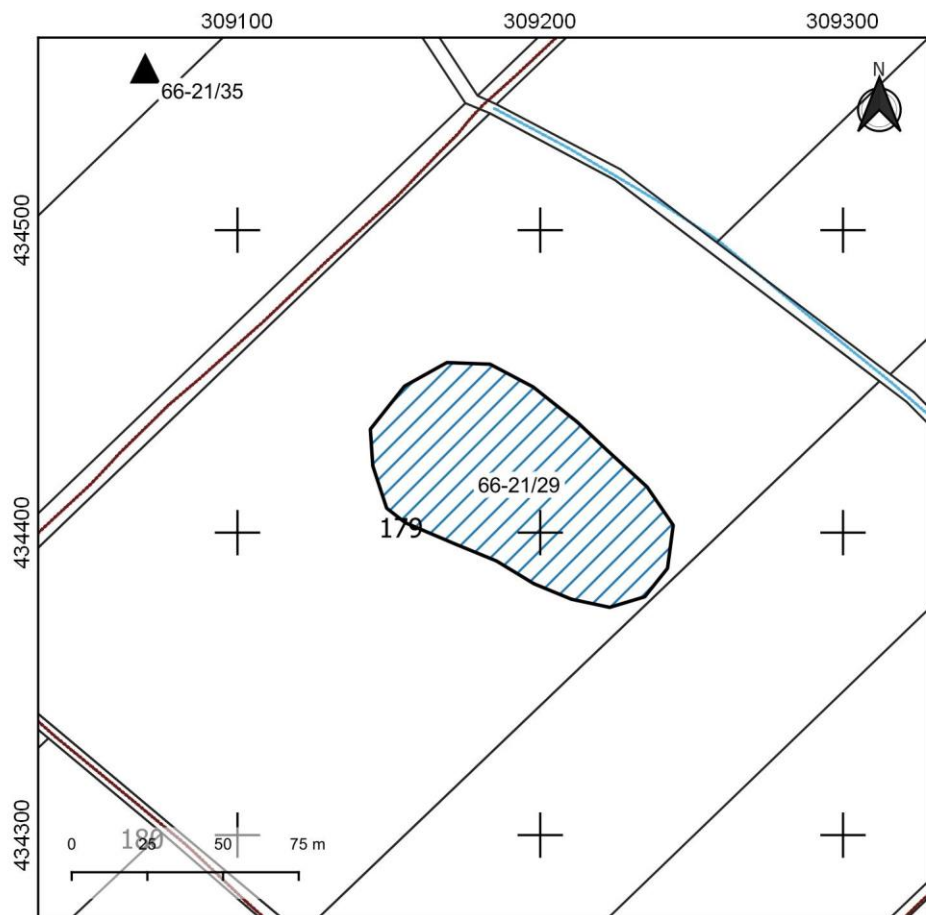
*dotyczy zabytków niewpisanych do rejestru zabytków i niewłączonych do wojewódzkiej ewidencji zabytków

GEZ		KARTA ADRESOWA ZABYTKU NIERUCHOMEGO		3. Miejscowość	
1. Nazwa		2. Czas powstania		ZAMYSŁÓW	
STANOWISKO ARCHEOLOGICZNE		osada – późne średniowiecze			
8. Fotografia z opisem wskazującym orientację albo mapa z zaznaczonym stanowiskiem archeologicznym				4. Adres	
				Obszar AZP/ nr st. na obszarze: AZP 66-21/29 Nazwa stanowiska (nr w miejscowości): Zamysłów 18 Nr działki ewidencyjnej: 179	
				5. Przynależność administracyjna	
				województwo lubuskie powiat wschowski gmina Szlichtyngowa	
				6. Formy ochrony	

Opracowano na podstawie danych udostępnionych przez GUGiK
Państwowy Układ Współrzędnych Geodezyjnych 1992
Skala: 1:10 000

8. Historia, opis i wartości

Historia. Stanowisko odkryte w trakcie badań powierzchniowych przeprowadzonych w 1984 r. przez mgr W. Czyżyka w ramach programu AZP.



Opracowano na podstawie danych udostępnionych przez GUGiK
Państwowy Układ Współrzędnych Geodezyjnych 1992
Skala: 1:2500

9. Stan zachowania i postulaty dotyczące konserwacji

Stan zachowania. Brak możliwości oceny stanu zachowania zabytku.

Postulaty dotyczące konserwacji. Należy dążyć do pozostawienia zabytku *in situ*, a w przypadku realizacji inwestycji na jego terenie należy zapewnić badania archeologiczne zgodnie z przepisami odrębnymi.

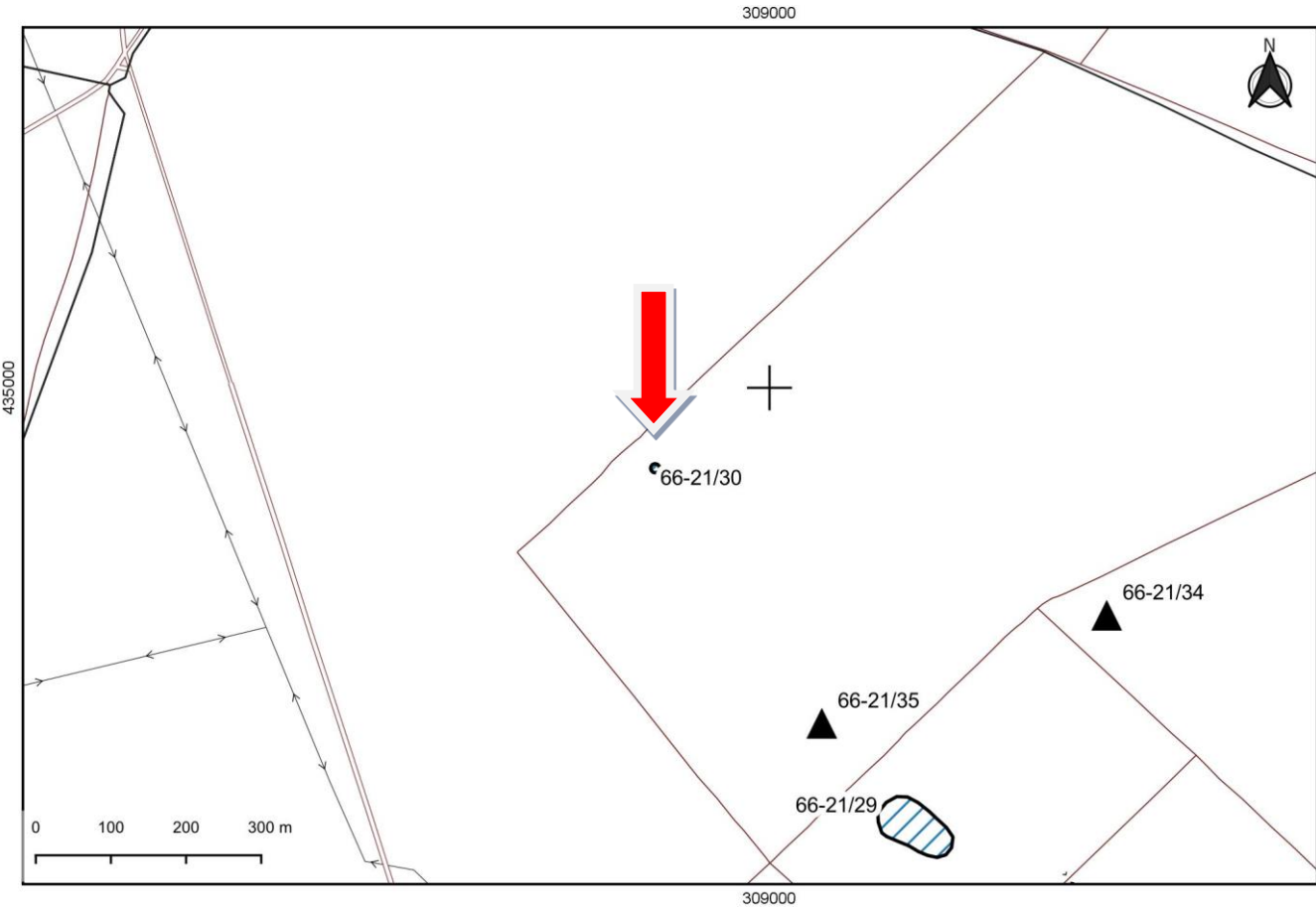
10. Wykonanie karty (autor, data i podpis)

Bartosz Idryjan

06.10.2021 r.

11. Zatwierdzenie karty (podpis wojewódzkiego konserwatora zabytków)*

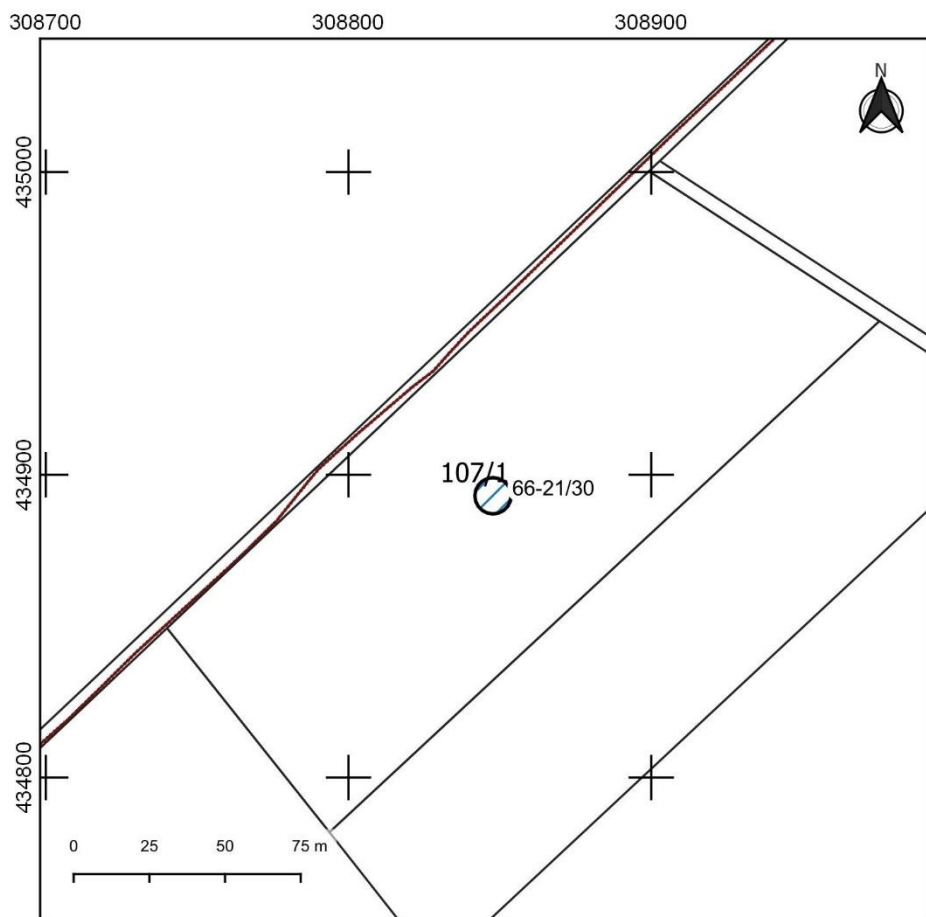
*dotyczy zabytków niewpisanych do rejestru zabytków i niewłączonych do wojewódzkiej ewidencji zabytków

GEZ		KARTA ADRESOWA ZABYTKU NIERUCHOMEGO	3. Miejscowość ZAMYSŁÓW
1. Nazwa STANOWISKO ARCHEOLOGICZNE		2. Czas powstania ślad osadniczy – późne średniowiecze	4. Adres Obszar AZP/ nr st. na obszarze: AZP 66-21/30 Nazwa stanowiska (nr w miejscowości): Zamysłów 19 Nr działki ewidencyjnej: 107/1
8. Fotografia z opisem wskazującym orientację albo mapa z zaznaczonym stanowiskiem archeologicznym			
			5. Przynależność administracyjna województwo lubuskie powiat wschowski gmina Szlichtyngowa
		6. Formy ochrony	

Opracowano na podstawie danych udostępnionych przez GUGiK
Państwowy Układ Współrzędnych Geodezyjnych 1992
Skala: 1:10 000

8. Historia, opis i wartości

Historia. Stanowisko odkryte w trakcie badań powierzchniowych przeprowadzonych w 1984 r. przez mgr W. Czyżyka w ramach programu AZP.



Opracowano na podstawie danych udostępnionych przez GUGiK
Państwowy Układ Współrzędnych Geodezyjnych 1992
Skala: 1:2500

9. Stan zachowania i postulaty dotyczące konserwacji

Stan zachowania. Brak możliwości oceny stanu zachowania zabytku.

Postulaty dotyczące konserwacji. Należy dążyć do pozostawienia zabytku *in situ*, a w przypadku realizacji inwestycji na jego terenie należy zapewnić badania archeologiczne zgodnie z przepisami odrębnymi.

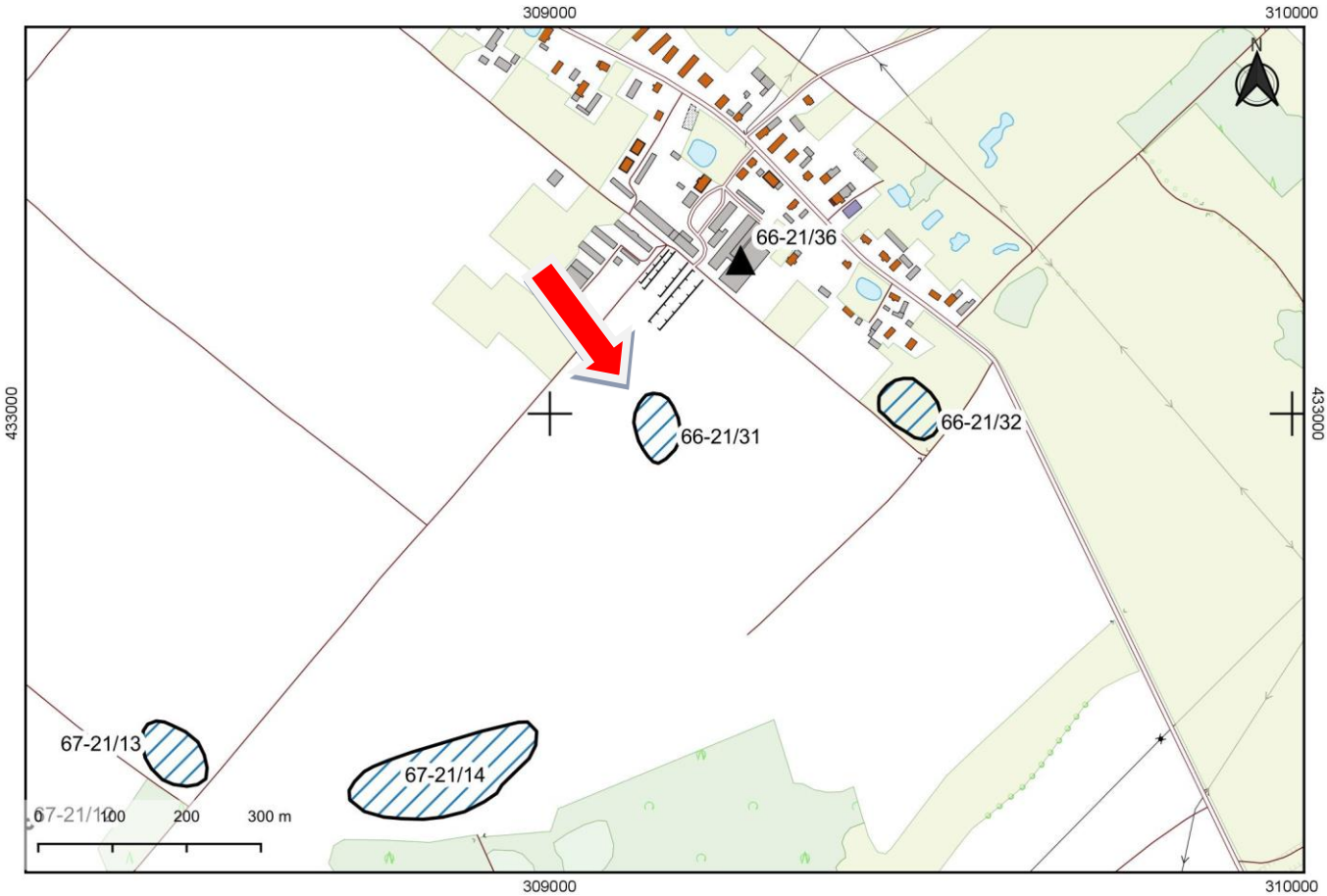
10. Wykonanie karty (autor, data i podpis)

Bartosz Idryjan

06.10.2021 r.

11. Zatwierdzenie karty (podpis wojewódzkiego konserwatora zabytków)*

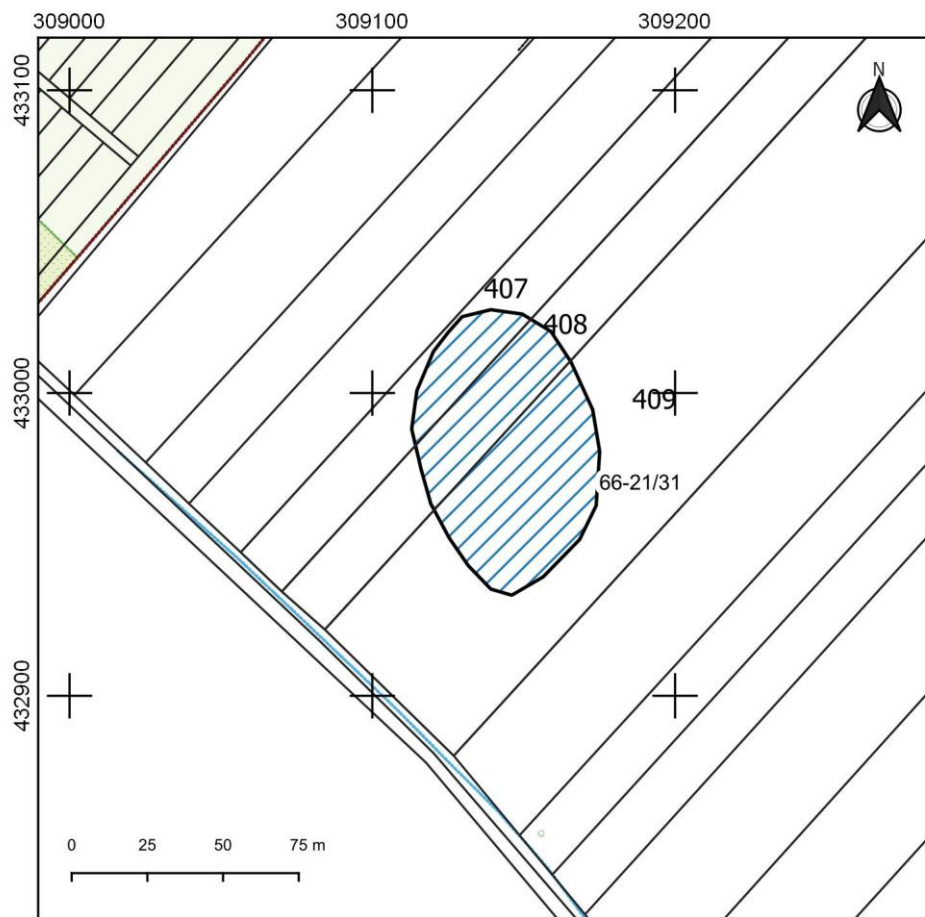
*dotyczy zabytków niewpisanych do rejestru zabytków i niewłączonych do wojewódzkiej ewidencji zabytków

GEZ		KARTA ADRESOWA ZABYTKU NIERUCHOMEGO	3. Miejscowość ZAMYSŁÓW
1. Nazwa STANOWISKO ARCHEOLOGICZNE		2. Czas powstania osada – późne średniowiecze	4. Adres Obszar AZP/ nr st. na obszarze: AZP 66-21/31 Nazwa stanowiska (nr w miejscowości): Zamysłów 20 Nr działki ewidencyjnej: 407, 408, 409
8. Fotografia z opisem wskazującym orientację albo mapa z zaznaczonym stanowiskiem archeologicznym			
			5. Przynależność administracyjna województwo lubuskie powiat wschowski gmina Szlichtyngowa
			6. Formy ochrony

Opracowano na podstawie danych udostępnionych przez GUGiK
Państwowy Układ Współrzędnych Geodezyjnych 1992
Skala: 1:10 000

8. Historia, opis i wartości

Historia. Stanowisko odkryte w trakcie badań powierzchniowych przeprowadzonych w 1984 r. przez mgr W. Czyżyka w ramach programu AZP.



Opracowano na podstawie danych udostępnionych przez GUGiK
Państwowy Układ Współrzędnych Geodezyjnych 1992
Skala: 1:2500

9. Stan zachowania i postulaty dotyczące konserwacji

Stan zachowania. Brak możliwości oceny stanu zachowania zabytku.

Postulaty dotyczące konserwacji. Należy dążyć do pozostawienia zabytku *in situ*, a w przypadku realizacji inwestycji na jego terenie należy zapewnić badania archeologiczne zgodnie z przepisami odrębnymi.

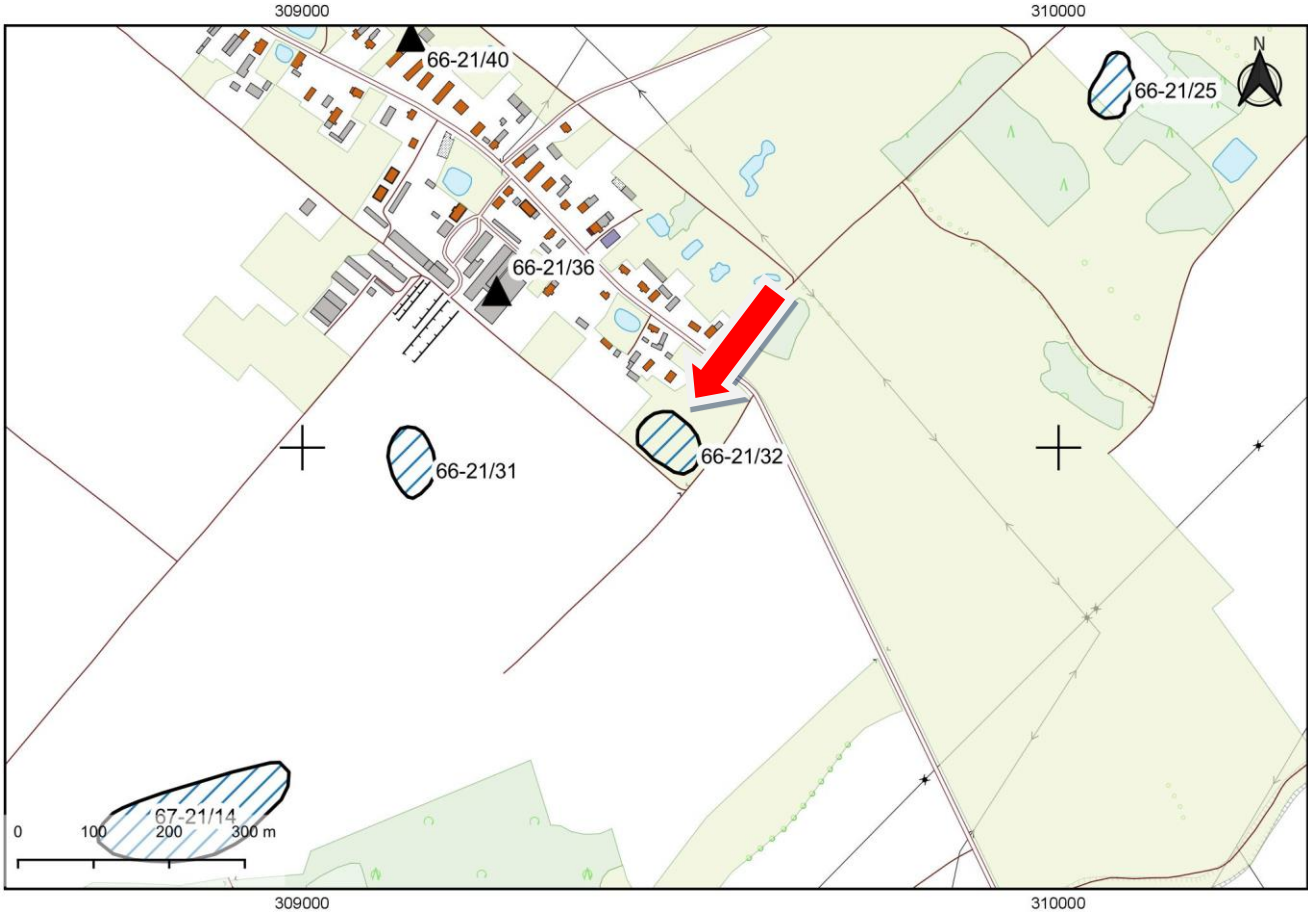
10. Wykonanie karty (autor, data i podpis)

Bartosz Idryjan

06.10.2021 r.

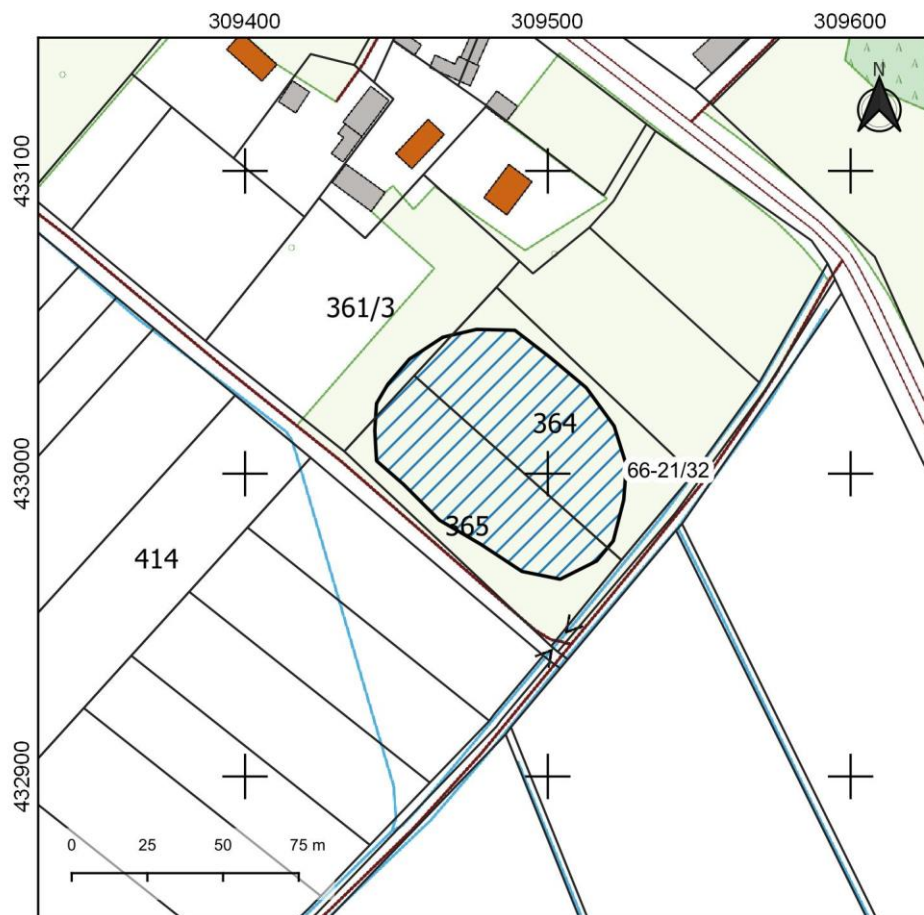
11. Zatwierdzenie karty (podpis wojewódzkiego konserwatora zabytków)*

*dotyczy zabytków niewpisanych do rejestru zabytków i niewłączonych do wojewódzkiej ewidencji zabytków

<p>GEZ</p>	<p>KARTA ADRESOWA ZABYTKU NIERUCHOMEGO</p>		<p>3. Miejscowość</p> <p>ZAMYSŁÓW</p>
<p>1. Nazwa</p> <p>STANOWISKO ARCHEOLOGICZNE</p>		<p>2. Czas powstania</p> <p>osada – późne średniowiecze</p>	
<p>8. Fotografia z opisem wskazującym orientację albo mapa z zaznaczonym stanowiskiem archeologicznym</p>  <p>Opracowano na podstawie danych udostępnionych przez GUGiK Państwowy Układ Współrzędnych Geodezyjnych 1992 Skala: 1:10 000</p>			<p>4. Adres</p> <p>Obszar AZP/ nr st. na obszarze: AZP 66-21/32 Nazwa stanowiska (nr w miejscowości): Zamysłów 21 Nr działki ewidencyjnej: 361/3, 364, 365</p> <p>5. Przynależność administracyjna</p> <p>województwo lubuskie</p> <p>powiat wschowski</p> <p>gmina Szlichtyngowa</p> <p>6. Formy ochrony</p>

8. Historia, opis i wartości

Historia. Stanowisko odkryte w trakcie badań powierzchniowych przeprowadzonych w 1984 r. przez mgr W. Czyżyka w ramach programu AZP.



Opracowano na podstawie danych udostępnionych przez GUGiK
Państwowy Układ Współrzędnych Geodezyjnych 1992
Skala: 1:2500

9. Stan zachowania i postulaty dotyczące konserwacji

Stan zachowania. Brak możliwości oceny stanu zachowania zabytku.

Postulaty dotyczące konserwacji. Należy dążyć do pozostawienia zabytku *in situ*, a w przypadku realizacji inwestycji na jego terenie należy zapewnić badania archeologiczne zgodnie z przepisami odrębnymi.

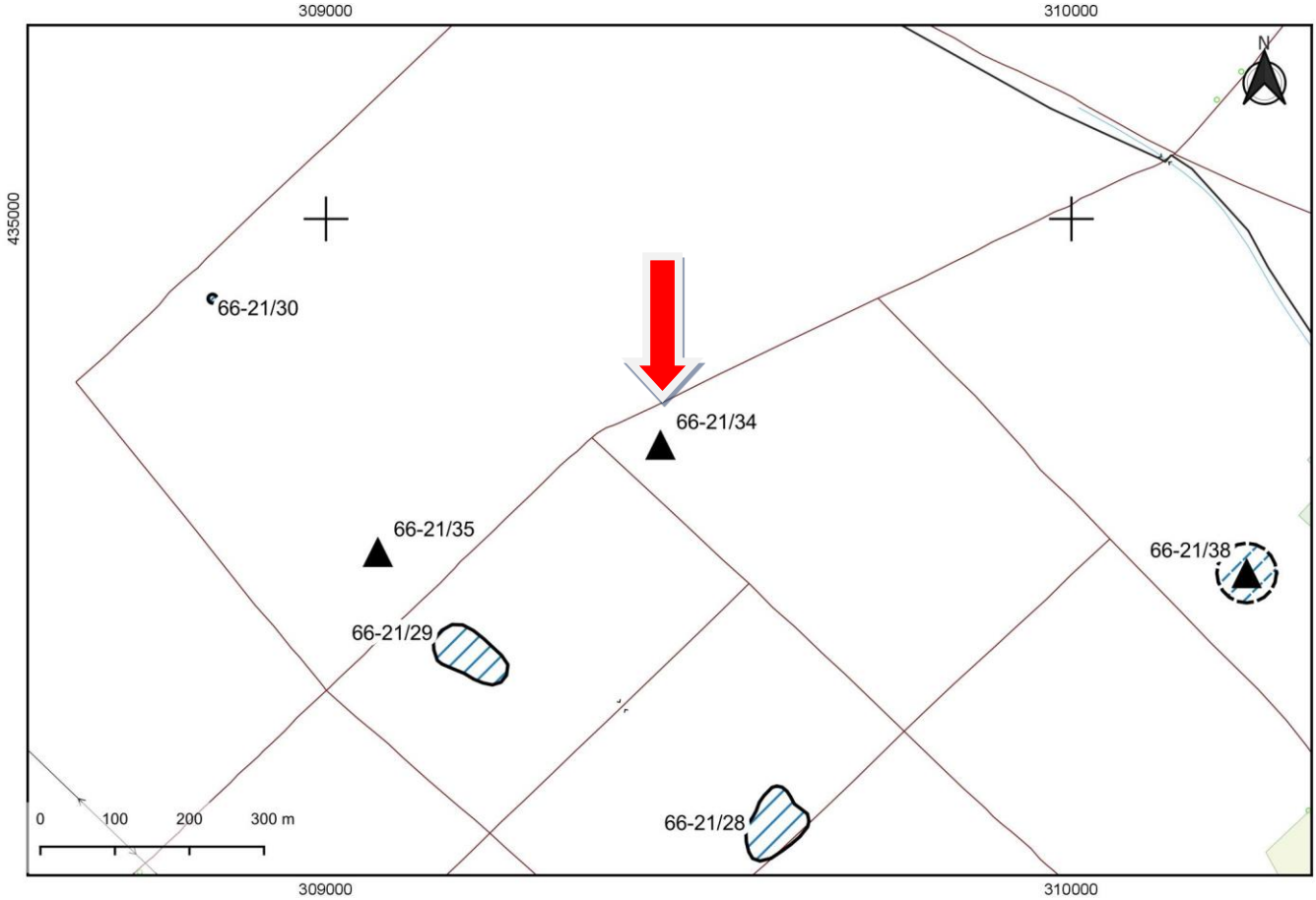
10. Wykonanie karty (autor, data i podpis)

Bartosz Idryjan

06.10.2021 r.

11. Zatwierdzenie karty (podpis wojewódzkiego konserwatora zabytków)*

*dotyczy zabytków niewpisanych do rejestru zabytków i niewłączonych do wojewódzkiej ewidencji zabytków

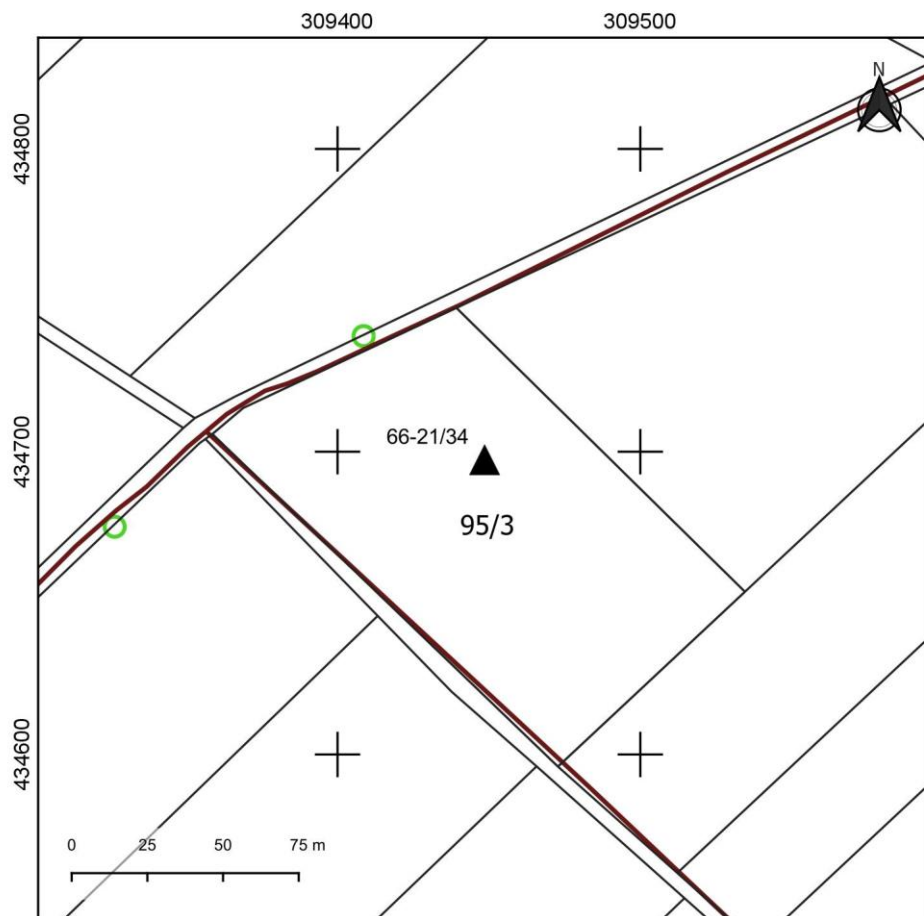
GEZ		KARTA ADRESOWA ZABYTKU NIERUCHOMEGO	3. Miejscowość ZAMYSŁÓW
1. Nazwa STANOWISKO ARCHEOLOGICZNE		2. Czas powstania znalezisko luźne – neolit	4. Adres Obszar AZP/ nr st. na obszarze: AZP 66-21/34 Nazwa stanowiska (nr w miejscowości): Zamysłów 34 Nr działki ewidencyjnej: 95/3
8. Fotografia z opisem wskazującym orientację albo mapa z zaznaczonym stanowiskiem archeologicznym			
			5. Przynależność administracyjna województwo lubuskie powiat wschowski gmina Szlichtyngowa
			6. Formy ochrony

Opracowano na podstawie danych udostępnionych przez GUGiK
Państwowy Układ Współrzędnych Geodezyjnych 1992
Skala: 1:10 000

8. Historia, opis i wartości

Historia. Stanowisko archiwalne, znane archeologom niemieckim. Zabytku nie udało się zweryfikować pozytywnie w trakcie badań powierzchniowych przeprowadzonych w 1984 r. przez mgr. W. Czyżyka w ramach programu AZP.

Opis. Toporek kamienny odkryty przed II wojną światową. Nie jest znane miejsce przechowywania zabytku.



Opracowano na podstawie danych udostępnionych przez GUGiK
Państwowy Układ Współrzędnych Geodezyjnych 1992
Skala: 1:2500

9. Stan zachowania i postulaty dotyczące konserwacji

Stan zachowania. Brak możliwości oceny stanu zachowania zabytku.

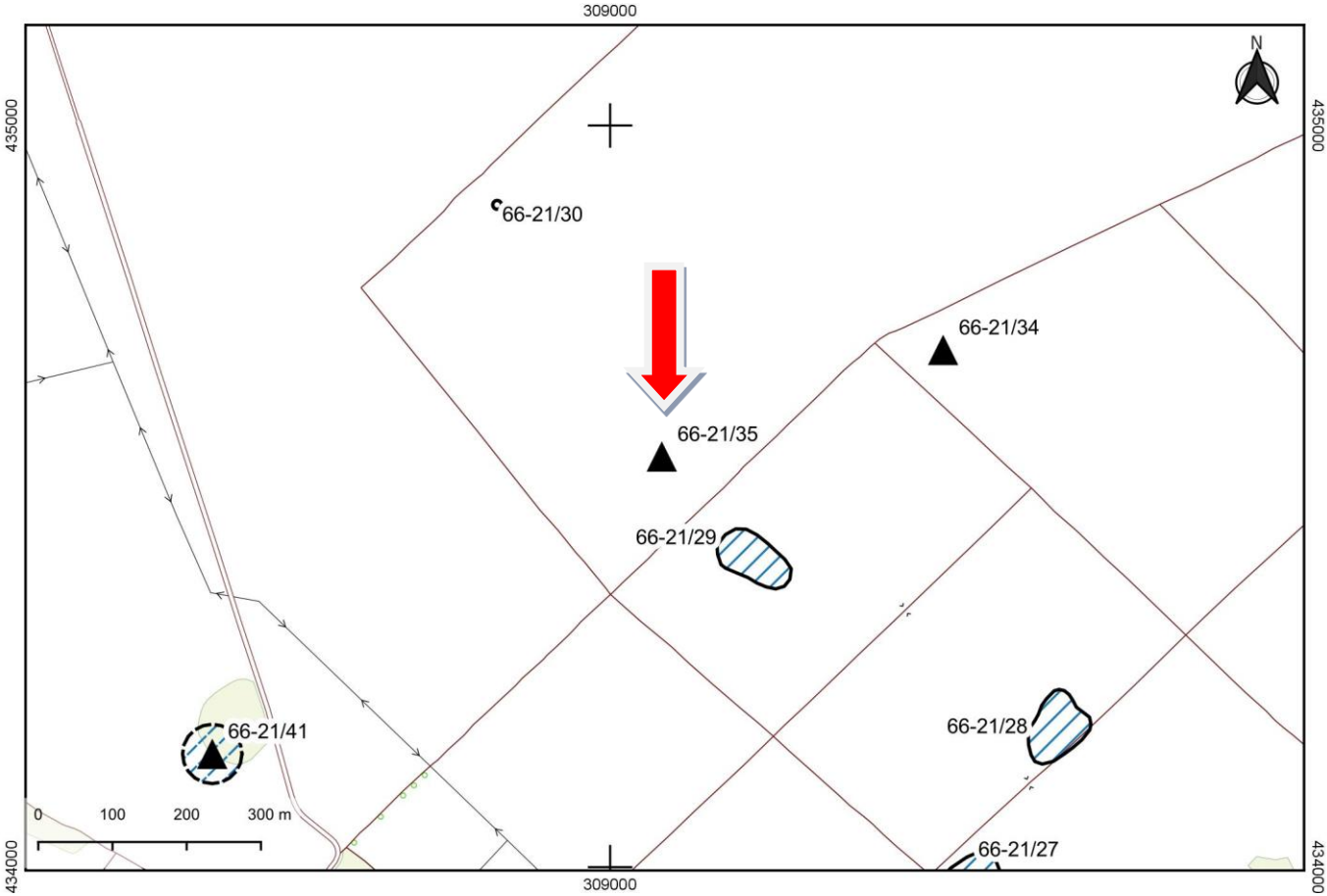
10. Wykonanie karty (autor, data i podpis)

Bartosz Idryjan

06.10.2021 r.

11. Zatwierdzenie karty (podpis wojewódzkiego konserwatora zabytków)*

*dotyczy zabytków niewpisanych do rejestru zabytków i niewłączonych do wojewódzkiej ewidencji zabytków

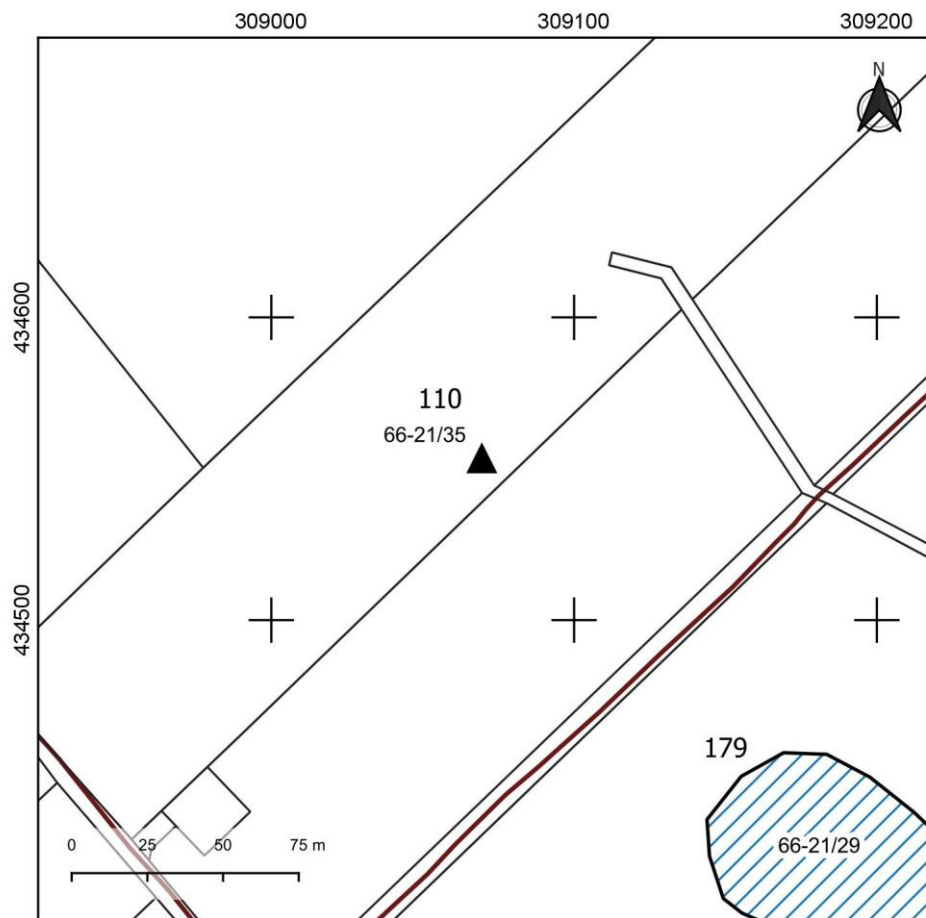
GEZ		KARTA ADRESOWA ZABYTKU NIERUCHOMEGO	3. Miejscowość ZAMYSŁÓW
1. Nazwa STANOWISKO ARCHEOLOGICZNE		2. Czas powstania znalezisko luźne – neolit	4. Adres Obszar AZP/ nr st. na obszarze: AZP 66-21/35 Nazwa stanowiska (nr w miejscowości): Zamysłów 2 Nr działki ewidencyjnej: 110
8. Fotografia z opisem wskazującym orientację albo mapa z zaznaczonym stanowiskiem archeologicznym			
 <p>The map displays a grid of land parcels with cadastral numbers 66-21/30, 66-21/34, 66-21/35, 66-21/29, 66-21/41, 66-21/28, and 66-21/27. A red arrow points to parcel 66-21/35, indicating the location of the archaeological site. The map includes a north arrow, a scale bar (0-300m), and coordinate markings (309000, 435000, 434000).</p>			5. Przynależność administracyjna województwo lubuskie powiat wschowski gmina Szlichtyngowa
			6. Formy ochrony

Opracowano na podstawie danych udostępnionych przez GUGiK
Państwowy Układ Współrzędnych Geodezyjnych 1992
Skala: 1:10 000

8. Historia, opis i wartości

Historia. Stanowisko archiwalne, znane archeologom niemieckim. Zabytku nie udało się zweryfikować pozytywnie w trakcie badań powierzchniowych przeprowadzonych w 1984 r. przez mgr. W. Czyżyka w ramach programu AZP.

Opis. Toporek kamienny lub motyka odkryty przed II wojną światową. Nie jest znane miejsce przechowywania zabytku.



Opracowano na podstawie danych udostępnionych przez GUGiK
Państwowy Układ Współrzędnych Geodezyjnych 1992
Skala: 1:2500

9. Stan zachowania i postulaty dotyczące konserwacji

Stan zachowania. Brak możliwości oceny stanu zachowania zabytku.

10. Wykonanie karty (autor, data i podpis)

Bartosz Idryjan

06.10.2021 r.

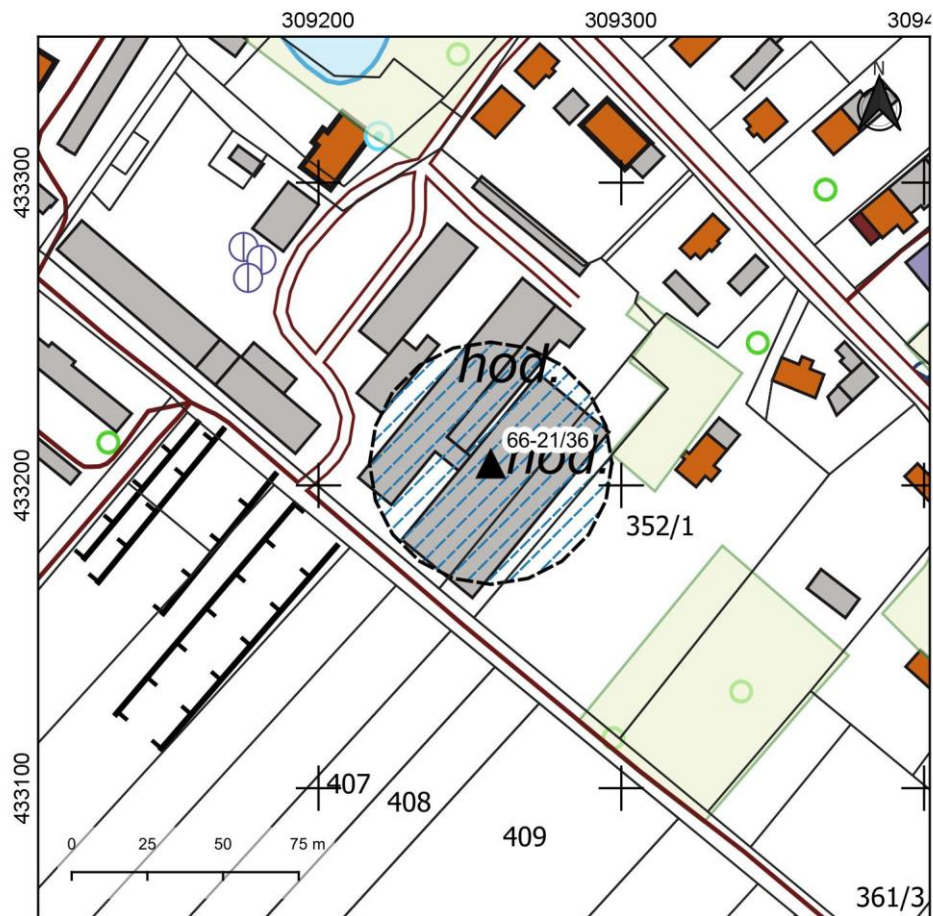
11. Zatwierdzenie karty (podpis wojewódzkiego konserwatora zabytków)*

*dotyczy zabytków niewpisanych do rejestru zabytków i niewłączonych do wojewódzkiej ewidencji zabytków

GEZ		KARTA ADRESOWA ZABYTKU NIERUCHOMEGO	3. Miejscowość ZAMYSŁÓW
1. Nazwa STANOWISKO ARCHEOLOGICZNE		2. Czas powstania ślad osadniczy – średniowiecze	4. Adres Obszar AZP/ nr st. na obszarze: AZP 66-21/36 Nazwa stanowiska (nr w miejscowości): Zamysłów 3 Nr działki ewidencyjnej: 347/12, 352/1, 352/2
8. Fotografia z opisem wskazującym orientację albo mapa z zaznaczonym stanowiskiem archeologicznym			
<p>Opracowano na podstawie danych udostępnionych przez GUGiK Państwowy Układ Współrzędnych Geodezyjnych 1992 Skala: 1:10 000</p>			5. Przynależność administracyjna województwo lubuskie powiat wschowski gmina Szlichtyngowa
			6. Formy ochrony

8. Historia, opis i wartości

Historia. Stanowisko archiwalne, znane archeologom niemieckim. Zabytku nie udało się zweryfikować pozytywnie w trakcie badań powierzchniowych przeprowadzonych w 1984 r. przez mgr. W. Czyżyka w ramach programu AZP.



Opracowano na podstawie danych udostępnionych przez GUGiK
Państwowy Układ Współrzędnych Geodezyjnych 1992
Skala: 1:2500

9. Stan zachowania i postulaty dotyczące konserwacji

Stan zachowania. Stanowisko prawdopodobnie zniszczone w wyniku budowy fermy.

Postulaty dotyczące konserwacji. W celu weryfikacji wartości zabytkowych sugeruje się przeprowadzenie uzupełniających badań wykopaliskowych. W przypadku realizacji inwestycji na jego terenie należy zapewnić badania archeologiczne zgodnie z przepisami odrębnymi. **Wokół stanowiska wyznaczono strefę ochronną o średnicy 40 m.**

10. Wykonanie karty (autor, data i podpis)

Bartosz Idryjan

06.10.2021 r.

11. Zatwierdzenie karty (podpis wojewódzkiego konserwatora zabytków)*

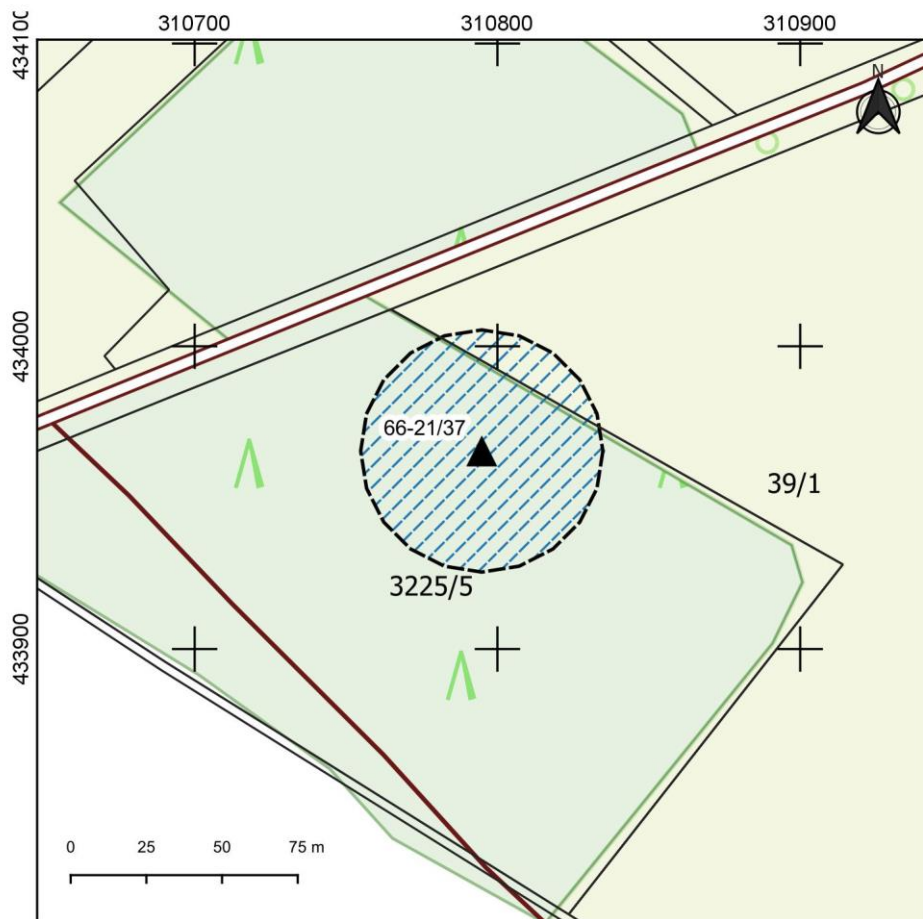
*dotyczy zabytków niewpisanych do rejestru zabytków i niewłączonych do wojewódzkiej ewidencji zabytków

GEZ		KARTA ADRESOWA ZABYTKU NIERUCHOMEGO	3. Miejscowość ZAMYSŁÓW
1. Nazwa STANOWISKO ARCHEOLOGICZNE		2. Czas powstania ślad osadniczy – neolit	4. Adres Obszar AZP/ nr st. na obszarze: AZP 66-21/37 Nazwa stanowiska (nr w miejscowości): Zamysłów 7 Nr działki ewidencyjnej: 3225/5, 39/1
8. Fotografia z opisem wskazującym orientację albo mapa z zaznaczonym stanowiskiem archeologicznym			
			5. Przynależność administracyjna województwo lubuskie powiat wschowski gmina Szlichtyngowa
			6. Formy ochrony

Opracowano na podstawie danych udostępnionych przez GUGiK
Państwowy Układ Współrzędnych Geodezyjnych 1992
Skala: 1:10 000

8. Historia, opis i wartości

Historia. Stanowisko archiwalne, znane archeologom niemieckim. Zabytku nie udało się zweryfikować pozytywnie w trakcie badań powierzchniowych przeprowadzonych w 1984 r. przez mgr. W. Czyżyka w ramach programu AZP.



Opracowano na podstawie danych udostępnionych przez GUGiK
Państwowy Układ Współrzędnych Geodezyjnych 1992
Skala: 1:2500

9. Stan zachowania i postulaty dotyczące konserwacji

Stan zachowania. Brak możliwości oceny stanu zachowania zabytku.

Postulaty dotyczące konserwacji. W celu weryfikacji wartości zabytkowych sugeruje się przeprowadzenie uzupełniających badań wykopaliskowych. W przypadku realizacji inwestycji na jego terenie należy zapewnić badania archeologiczne zgodnie z przepisami odrębnymi. **Wokół stanowiska wyznaczono strefę ochronną o średnicy 40 m.**

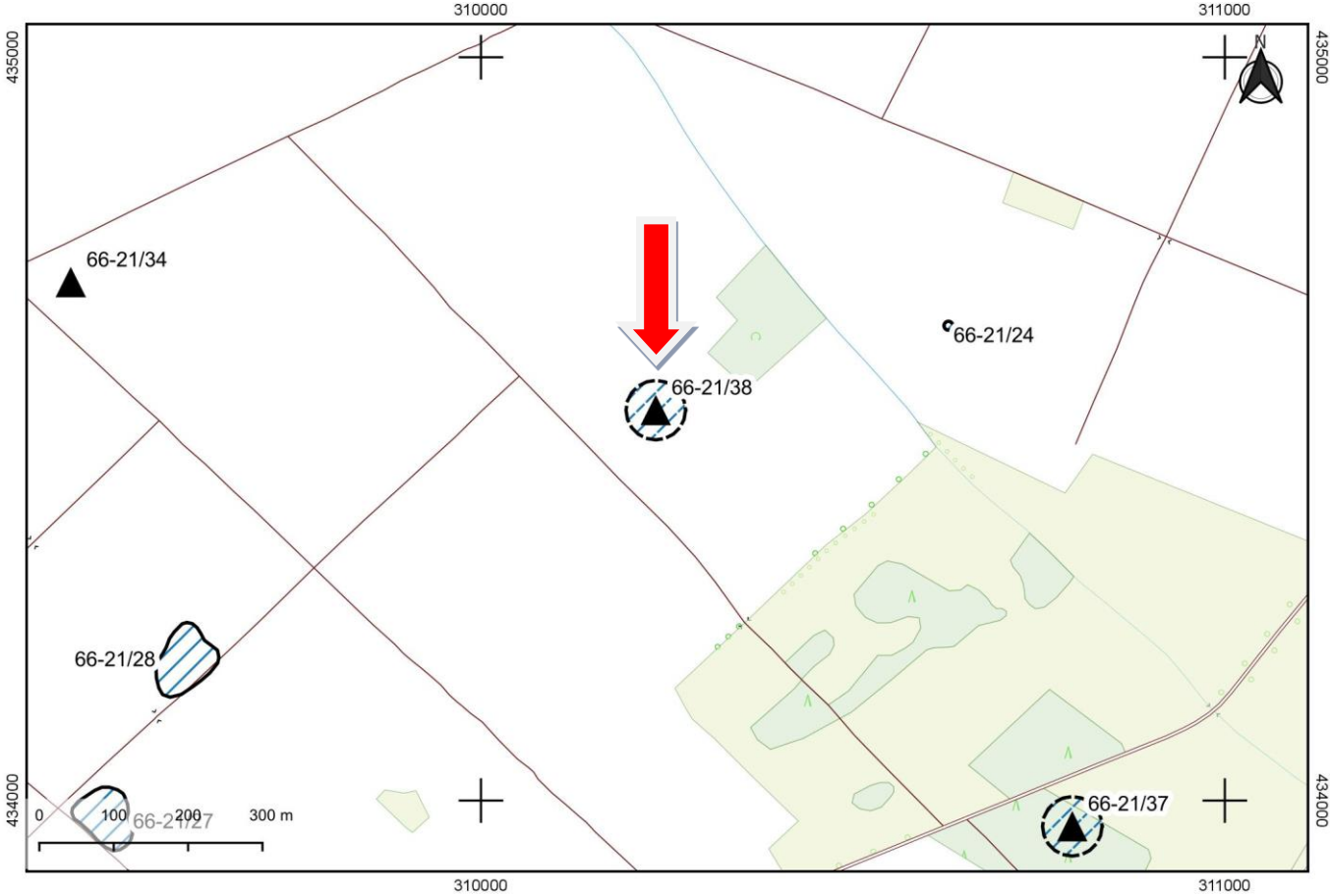
10. Wykonanie karty (autor, data i podpis)

Bartosz Idryjan

06.10.2021 r.

11. Zatwierdzenie karty (podpis wojewódzkiego konserwatora zabytków)*

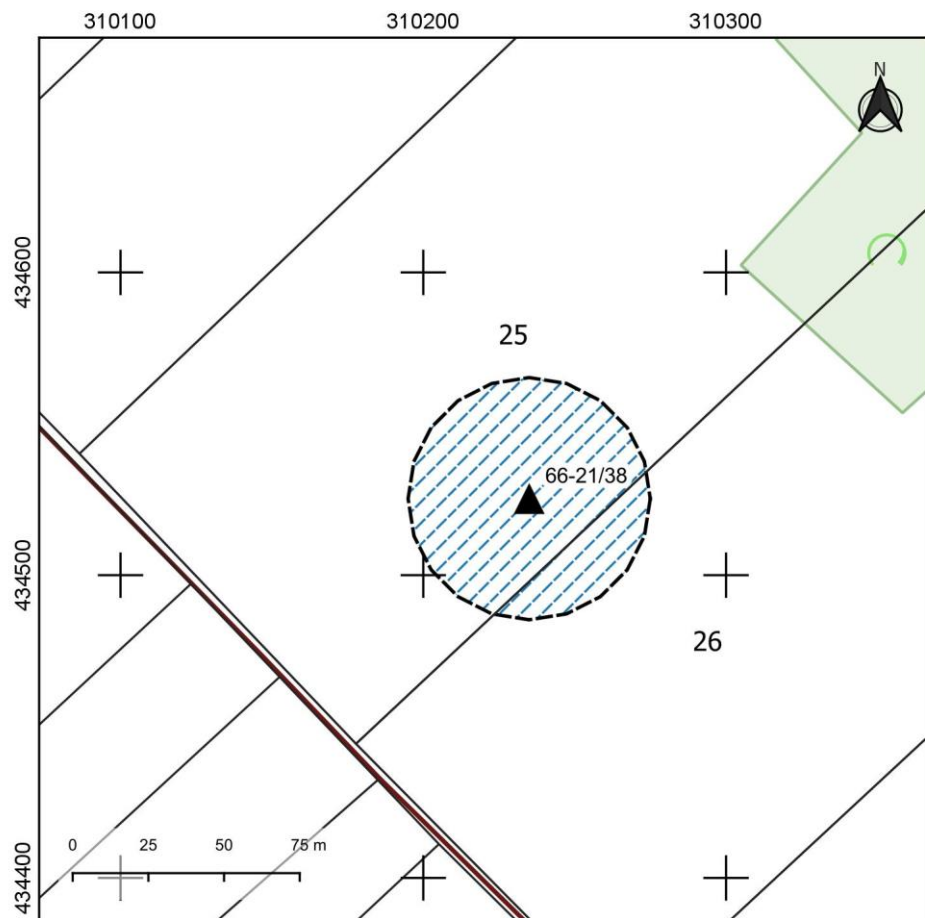
*dotyczy zabytków niewpisanych do rejestru zabytków i niewłączonych do wojewódzkiej ewidencji zabytków

GEZ		KARTA ADRESOWA ZABYTKU NIERUCHOMEGO	3. Miejscowość ZAMYSŁÓW
1. Nazwa STANOWISKO ARCHEOLOGICZNE		2. Czas powstania ślad osadniczy – epoka brązu	4. Adres Obszar AZP/ nr st. na obszarze: AZP 66-21/38 Nazwa stanowiska (nr w miejscowości): Zamysłów 8 Nr działki ewidencyjnej: 25, 26
8. Fotografia z opisem wskazującym orientację albo mapa z zaznaczonym stanowiskiem archeologicznym			
			5. Przynależność administracyjna województwo lubuskie powiat wschowski gmina Szlichtyngowa
			6. Formy ochrony

Opracowano na podstawie danych udostępnionych przez GUGiK
Państwowy Układ Współrzędnych Geodezyjnych 1992
Skala: 1:10 000

8. Historia, opis i wartości

Historia. Stanowisko archiwalne, znane archeologom niemieckim. Zabytku nie udało się zweryfikować pozytywnie w trakcie badań powierzchniowych przeprowadzonych w 1984 r. przez mgr. W. Czyżyka w ramach programu AZP.



Opracowano na podstawie danych udostępnionych przez GUGiK
Państwowy Układ Współrzędnych Geodezyjnych 1992
Skala: 1:2500

9. Stan zachowania i postulaty dotyczące konserwacji

Stan zachowania. Brak możliwości oceny stanu zachowania zabytku.

Postulaty dotyczące konserwacji. W celu weryfikacji wartości zabytkowych sugeruje się przeprowadzenie uzupełniających badań wykopaliskowych. W przypadku realizacji inwestycji na jego terenie należy zapewnić badania archeologiczne zgodnie z przepisami odrębnymi. **Wokół stanowiska wyznaczono strefę ochronną o średnicy 40 m.**

10. Wykonanie karty (autor, data i podpis)

Bartosz Idryjan

06.10.2021 r.

11. Zatwierdzenie karty (podpis wojewódzkiego konserwatora zabytków)*

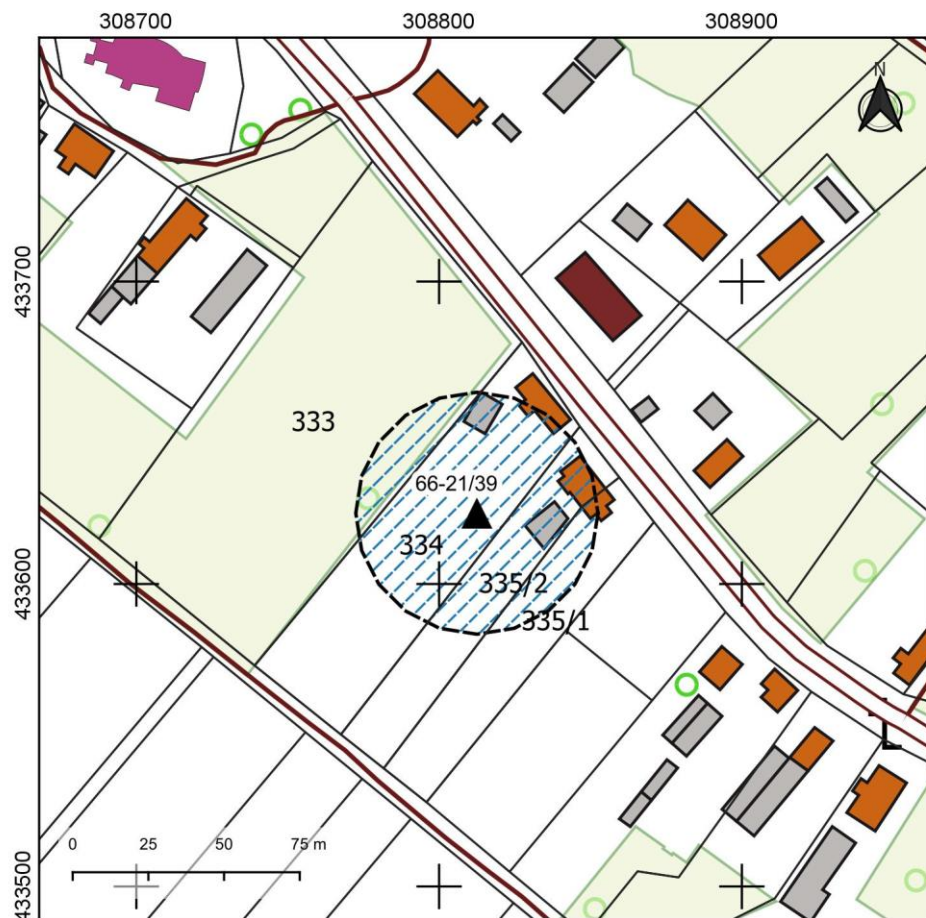
*dotyczy zabytków niewpisanych do rejestru zabytków i niewłączonych do wojewódzkiej ewidencji zabytków

GEZ		KARTA ADRESOWA ZABYTKU NIERUCHOMEGO	3. Miejscowość ZAMYSŁÓW
1. Nazwa STANOWISKO ARCHEOLOGICZNE		2. Czas powstania ślad osadniczy – wczesne średniowiecze	4. Adres Obszar AZP/ nr st. na obszarze: AZP 66-21/39 Nazwa stanowiska (nr w miejscowości): Zamysłów 10 Nr działki ewidencyjnej: 333, 334, 335/2, 335/1
8. Fotografia z opisem wskazującym orientację albo mapa z zaznaczonym stanowiskiem archeologicznym			
			6. Formy ochrony

Opracowano na podstawie danych udostępnionych przez GUGiK
Państwowy Układ Współrzędnych Geodezyjnych 1992
Skala: 1:10 000

8. Historia, opis i wartości

Historia. Stanowisko archiwalne, znane archeologom niemieckim. Zabytku nie udało się zweryfikować pozytywnie w trakcie badań powierzchniowych przeprowadzonych w 1984 r. przez mgr. W. Czyżyka w ramach programu AZP.



Opracowano na podstawie danych udostępnionych przez GUGiK
Państwowy Układ Współrzędnych Geodezyjnych 1992
Skala: 1:2500

9. Stan zachowania i postulaty dotyczące konserwacji

Stan zachowania. Brak możliwości oceny stanu zachowania zabytku.

Postulaty dotyczące konserwacji. W celu weryfikacji wartości zabytkowych sugeruje się przeprowadzenie uzupełniających badań wykopaliskowych. W przypadku realizacji inwestycji na jego terenie należy zapewnić badania archeologiczne zgodnie z przepisami odrębnymi. **Wokół stanowiska wyznaczono strefę ochronną o średnicy 40 m.**

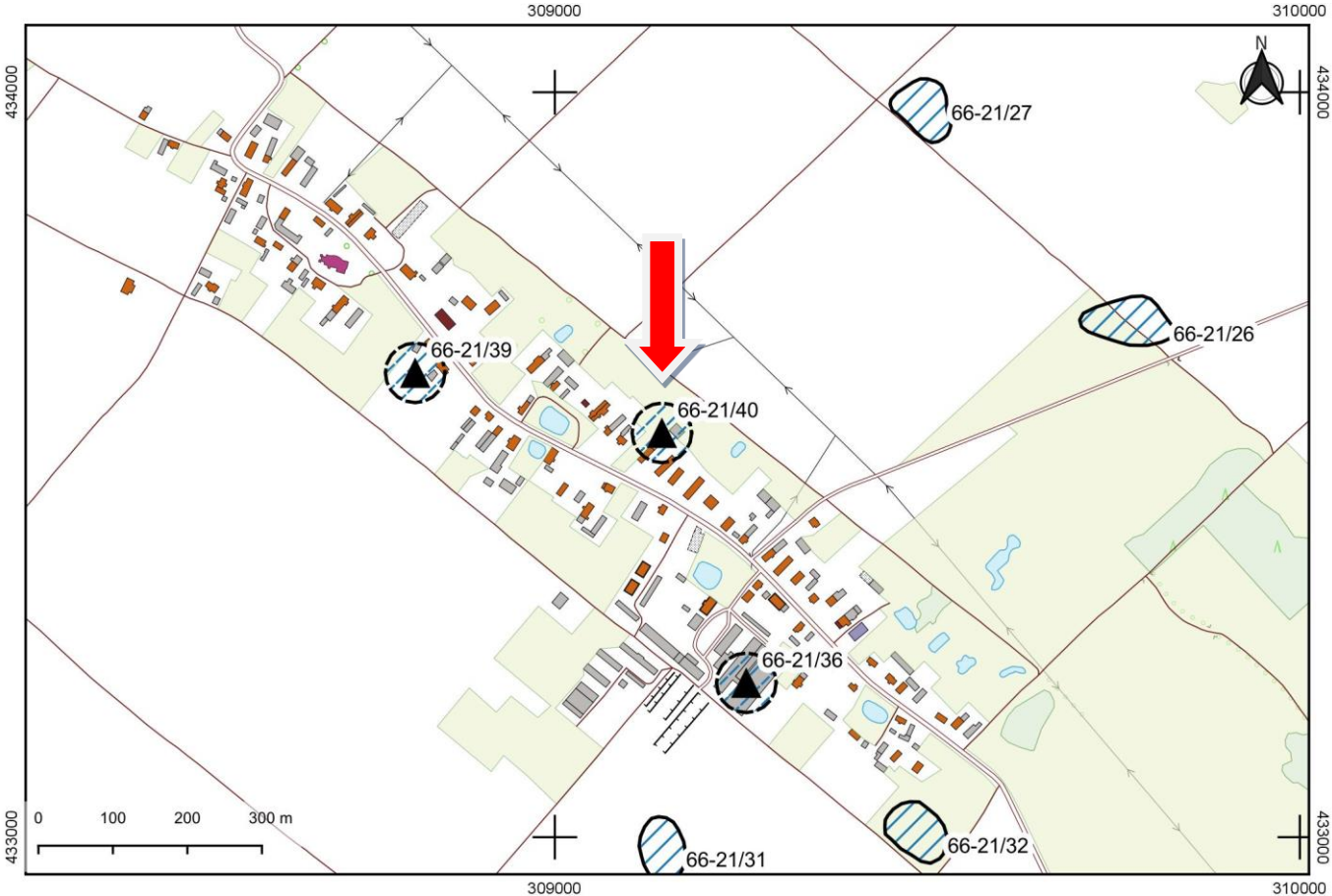
10. Wykonanie karty (autor, data i podpis)

Bartosz Idryjan

06.10.2021 r.

11. Zatwierdzenie karty (podpis wojewódzkiego konserwatora zabytków)*

*dotyczy zabytków niewpisanych do rejestru zabytków i niewłączonych do wojewódzkiej ewidencji zabytków

GEZ		KARTA ADRESOWA ZABYTKU NIERUCHOMEGO	3. Miejscowość ZAMYSŁÓW
1. Nazwa STANOWISKO ARCHEOLOGICZNE		2. Czas powstania ślad osadniczy – średniowiecze	4. Adres Obszar AZP/ nr st. na obszarze: AZP 66-21/40 Nazwa stanowiska (nr w miejscowości): Zamysłów 11 Nr działki ewidencyjnej: 290, 289/1, 289/3
8. Fotografia z opisem wskazującym orientację albo mapa z zaznaczonym stanowiskiem archeologicznym			
			5. Przynależność administracyjna województwo lubuskie powiat wschowski gmina Szlichtyngowa
			6. Formy ochrony

Opracowano na podstawie danych udostępnionych przez GUGiK
Państwowy Układ Współrzędnych Geodezyjnych 1992
Skala: 1:10 000

8. Historia, opis i wartości

Historia. Stanowisko archiwalne, znane archeologom niemieckim. Zabytku nie udało się zweryfikować pozytywnie w trakcie badań powierzchniowych przeprowadzonych w 1984 r. przez mgr. W. Czyżyka w ramach programu AZP.



Opracowano na podstawie danych udostępnionych przez GUGiK
Państwowy Układ Współrzędnych Geodezyjnych 1992
Skala: 1:2500

9. Stan zachowania i postulaty dotyczące konserwacji

Stan zachowania. Brak możliwości oceny stanu zachowania zabytku.

Postulaty dotyczące konserwacji. W celu weryfikacji wartości zabytkowych sugeruje się przeprowadzenie uzupełniających badań wykopaliskowych. W przypadku realizacji inwestycji na jego terenie należy zapewnić badania archeologiczne zgodnie z przepisami odrębnymi. **Wokół stanowiska wyznaczono strefę ochronną o średnicy 40 m.**

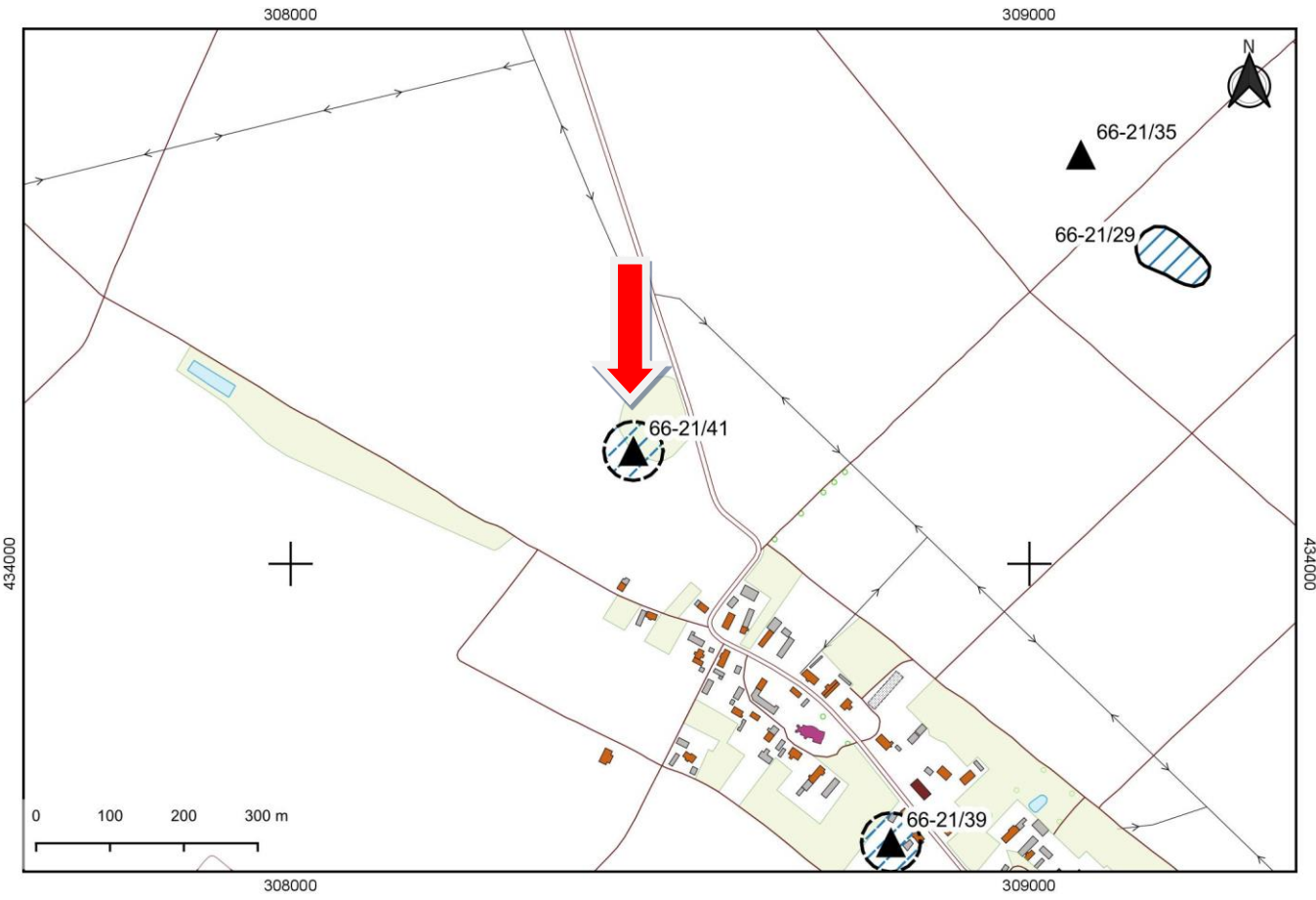
10. Wykonanie karty (autor, data i podpis)

Bartosz Idryjan

06.10.2021 r.

11. Zatwierdzenie karty (podpis wojewódzkiego konserwatora zabytków)*

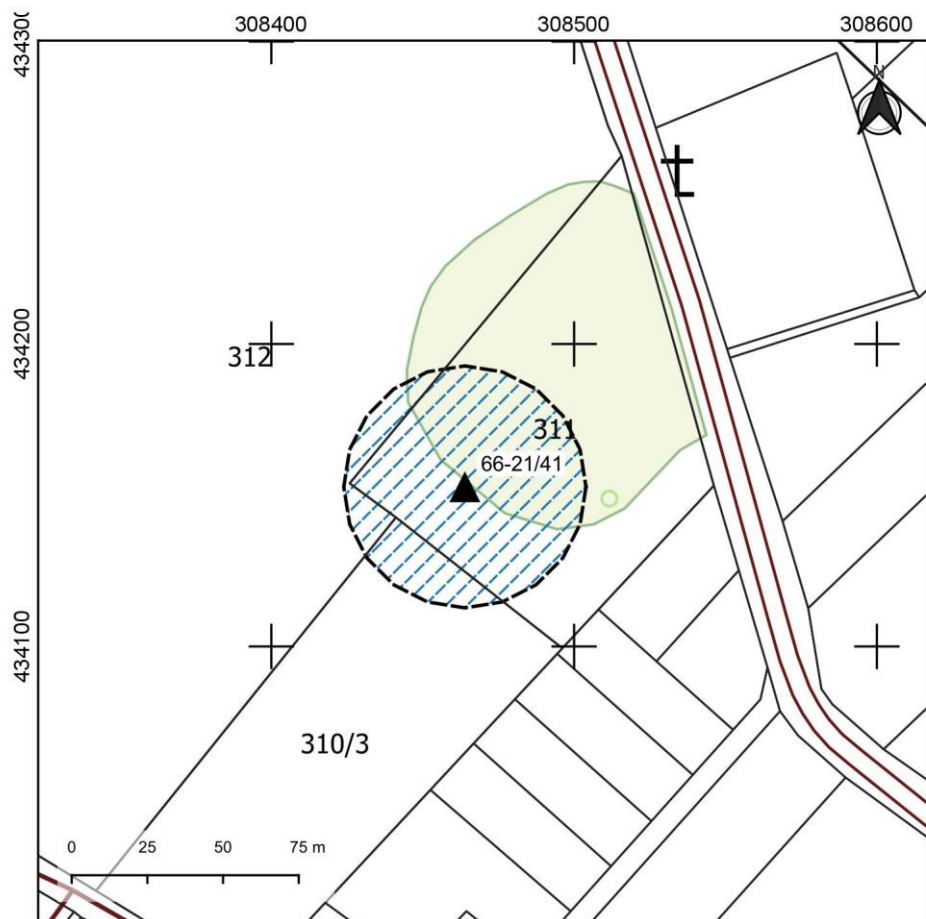
*dotyczy zabytków niewpisanych do rejestru zabytków i niewłączonych do wojewódzkiej ewidencji zabytków

GEZ		KARTA ADRESOWA ZABYTKU NIERUCHOMEGO	3. Miejscowość ZAMYSŁÓW
1. Nazwa STANOWISKO ARCHEOLOGICZNE		2. Czas powstania ślad osadniczy – wczesne średniowiecze	4. Adres Obszar AZP/ nr st. na obszarze: AZP 66-21/41 Nazwa stanowiska (nr w miejscowości): Zamysłów 12 Nr działki ewidencyjnej: 312, 311, 310/3
8. Fotografia z opisem wskazującym orientację albo mapa z zaznaczonym stanowiskiem archeologicznym			
			5. Przynależność administracyjna województwo lubuskie powiat wschowski gmina Szlichtyngowa
			6. Formy ochrony

Opracowano na podstawie danych udostępnionych przez GUGiK
Państwowy Układ Współrzędnych Geodezyjnych 1992
Skala: 1:10 000

8. Historia, opis i wartości

Historia. Stanowisko archiwalne, znane archeologom niemieckim. Zabytku nie udało się zweryfikować pozytywnie w trakcie badań powierzchniowych przeprowadzonych w 1984 r. przez mgr. W. Czyżyka w ramach programu AZP.



Opracowano na podstawie danych udostępnionych przez GUGiK
Państwowy Układ Współrzędnych Geodezyjnych 1992
Skala: 1:2500

9. Stan zachowania i postulaty dotyczące konserwacji

Stan zachowania. Brak możliwości oceny stanu zachowania zabytku.

Postulaty dotyczące konserwacji. W celu weryfikacji wartości zabytkowych sugeruje się przeprowadzenie uzupełniających badań wykopaliskowych. W przypadku realizacji inwestycji na jego terenie należy zapewnić badania archeologiczne zgodnie z przepisami odrębnymi. **Wokół stanowiska wyznaczono strefę ochronną o średnicy 40 m.**

10. Wykonanie karty (autor, data i podpis)

Bartosz Idryjan

06.10.2021 r.

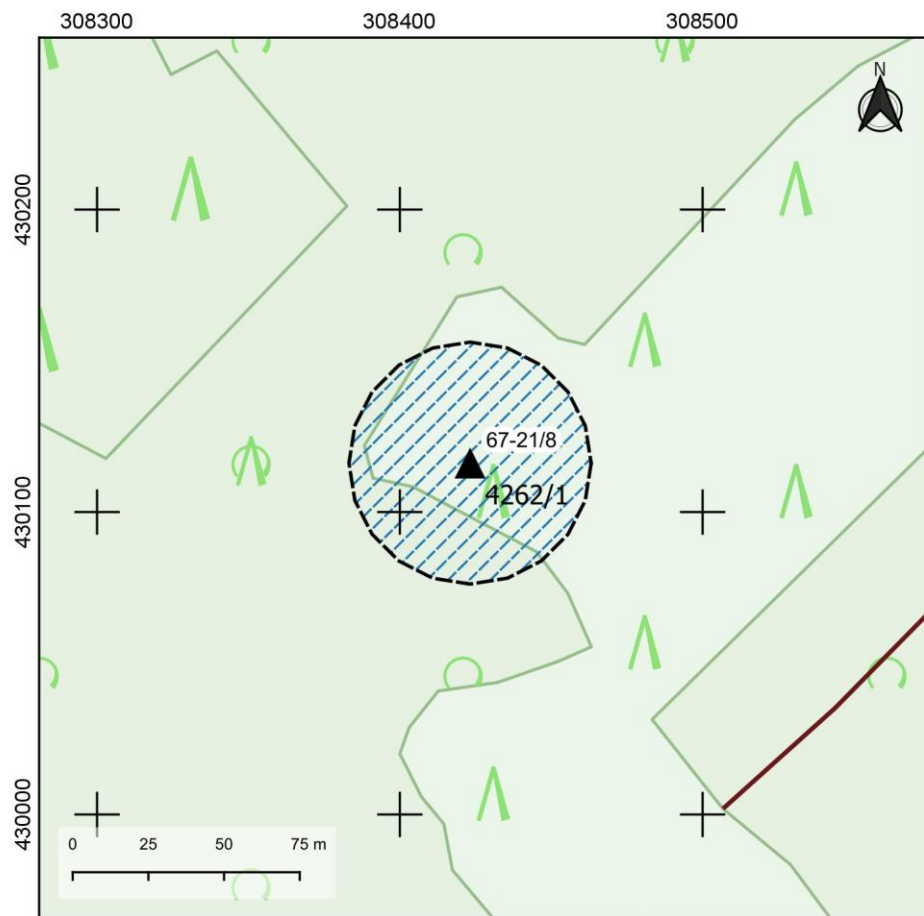
11. Zatwierdzenie karty (podpis wojewódzkiego konserwatora zabytków)*

*dotyczy zabytków niewpisanych do rejestru zabytków i niewłączonych do wojewódzkiej ewidencji zabytków

GEZ		KARTA ADRESOWA ZABYTKU NIERUCHOMEGO	3. Miejscowość ZAMYSŁÓW
1. Nazwa STANOWISKO ARCHEOLOGICZNE		2. Czas powstania cmentarzysko – k. łużycka – epoka brązu	4. Adres Obszar AZP/ nr st. na obszarze: AZP 67-21/8 Nazwa stanowiska (nr w miejscowości): Zamysłów 28 Nr działki ewidencyjnej: 4262/1
8. Fotografia z opisem wskazującym orientację albo mapa z zaznaczonym stanowiskiem archeologicznym			
<p>Opracowano na podstawie danych udostępnionych przez GUGiK Państwowy Układ Współrzędnych Geodezyjnych 1992 Skala: 1:10 000</p>			5. Przynależność administracyjna województwo lubuskie powiat wschowski gmina Szlichtyngowa
			6. Formy ochrony

8. Historia, opis i wartości

Historia. Stanowisko archiwalne, znane archeologom niemieckim. Zabytku nie udało się zweryfikować pozytywnie w trakcie badań powierzchniowych przeprowadzonych w 1984 r. przez i mgr. W. Pogorzelskiego w ramach programu AZP.



Opracowano na podstawie danych udostępnionych przez GUGiK
Państwowy Układ Współrzędnych Geodezyjnych 1992
Skala: 1:2500

9. Stan zachowania i postulaty dotyczące konserwacji

Stan zachowania. Brak możliwości oceny stanu zachowania zabytku.

Postulaty dotyczące konserwacji. W celu weryfikacji wartości zabytkowych sugeruje się przeprowadzenie uzupełniających badań wykopaliskowych. W przypadku realizacji inwestycji na jego terenie należy zapewnić badania archeologiczne zgodnie z przepisami odrębnymi. **Wokół stanowiska wyznaczono strefę ochronną o średnicy 40 m.**

10. Wykonanie karty (autor, data i podpis)

Bartosz Idryjan

06.10.2021 r.

11. Zatwierdzenie karty (podpis wojewódzkiego konserwatora zabytków)*

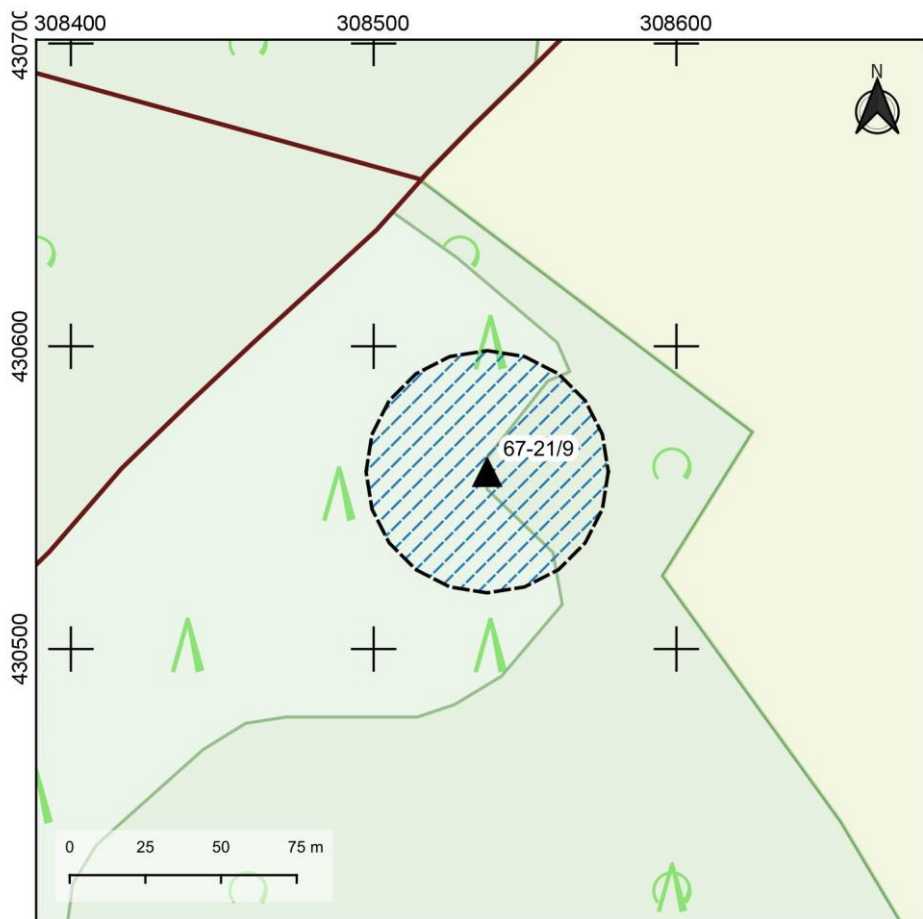
*dotyczy zabytków niewpisanych do rejestru zabytków i niewłączonych do wojewódzkiej ewidencji zabytków

GEZ		KARTA ADRESOWA ZABYTKU NIERUCHOMEGO	3. Miejscowość ZAMYSŁÓW
1. Nazwa STANOWISKO ARCHEOLOGICZNE		2. Czas powstania ślad osadniczy – wczesne średniowiecze	4. Adres Obszar AZP/ nr st. na obszarze: AZP 67-21/9 Nazwa stanowiska (nr w miejscowości): Zamysłów 27 Nr działki ewidencyjnej: 4262/1
8. Fotografia z opisem wskazującym orientację albo mapa z zaznaczonym stanowiskiem archeologicznym			
			5. Przynależność administracyjna województwo lubuskie powiat wschowski gmina Szlichtyngowa
			6. Formy ochrony

Opracowano na podstawie danych udostępnionych przez GUGiK
Państwowy Układ Współrzędnych Geodezyjnych 1992
Skala: 1:10 000

8. Historia, opis i wartości

Historia. Stanowisko archiwalne, znane archeologom niemieckim. Zabytku nie udało się zweryfikować pozytywnie w trakcie badań powierzchniowych przeprowadzonych w 1984 r. przez i mgr. W. Pogorzelskiego w ramach programu AZP.



Opracowano na podstawie danych udostępnionych przez GUGiK
Państwowy Układ Współrzędnych Geodezyjnych 1992
Skala: 1:2500

9. Stan zachowania i postulaty dotyczące konserwacji

Stan zachowania. Brak możliwości oceny stanu zachowania zabytku.

Postulaty dotyczące konserwacji. W celu weryfikacji wartości zabytkowych sugeruje się przeprowadzenie uzupełniających badań wykopaliskowych. W przypadku realizacji inwestycji na jego terenie należy zapewnić badania archeologiczne zgodnie z przepisami odrębnymi. **Wokół stanowiska wyznaczono strefę ochronną o średnicy 40 m.**

10. Wykonanie karty (autor, data i podpis)

Bartosz Idryjan

06.10.2021 r.

11. Zatwierdzenie karty (podpis wojewódzkiego konserwatora zabytków)*

*dotyczy zabytków niewpisanych do rejestru zabytków i niewłączonych do wojewódzkiej ewidencji zabytków

GEZ		KARTA ADRESOWA ZABYTKU NIERUCHOMEGO	3. Miejscowość ZAMYSŁÓW
1. Nazwa STANOWISKO ARCHEOLOGICZNE		2. Czas powstania ślad osadniczy – epoka kamienia; ślad osadniczy – pradzieje; ślad osadniczy – późne średniowiecze	4. Adres Obszar AZP/ nr st. na obszarze: AZP 67-21/11 Nazwa stanowiska (nr w miejscowości): Zamysłów 26 Nr działki ewidencyjnej: 451/2
8. Fotografia z opisem wskazującym orientację albo mapa z zaznaczonym stanowiskiem archeologicznym			
			5. Przynależność administracyjna województwo lubuskie powiat wschowski gmina Szlichtyngowa
			6. Formy ochrony

Opracowano na podstawie danych udostępnionych przez GUGiK
Państwowy Układ Współrzędnych Geodezyjnych 1992
Skala: 1:10 000

8. Historia, opis i wartości

Historia. Stanowisko odkryte w trakcie badań powierzchniowych przeprowadzonych w 1984 r. przez mgr. W. Pogorzelskiego w ramach programu AZP.



Opracowano na podstawie danych udostępnionych przez GUGiK
Państwowy Układ Współrzędnych Geodezyjnych 1992
Skala: 1:2500

9. Stan zachowania i postulaty dotyczące konserwacji

Stan zachowania. Brak możliwości oceny stanu zachowania zabytku.

Postulaty dotyczące konserwacji. Należy dążyć do pozostawienia zabytku *in situ*, a w przypadku realizacji inwestycji na jego terenie należy zapewnić badania archeologiczne zgodnie z przepisami odrębnymi.

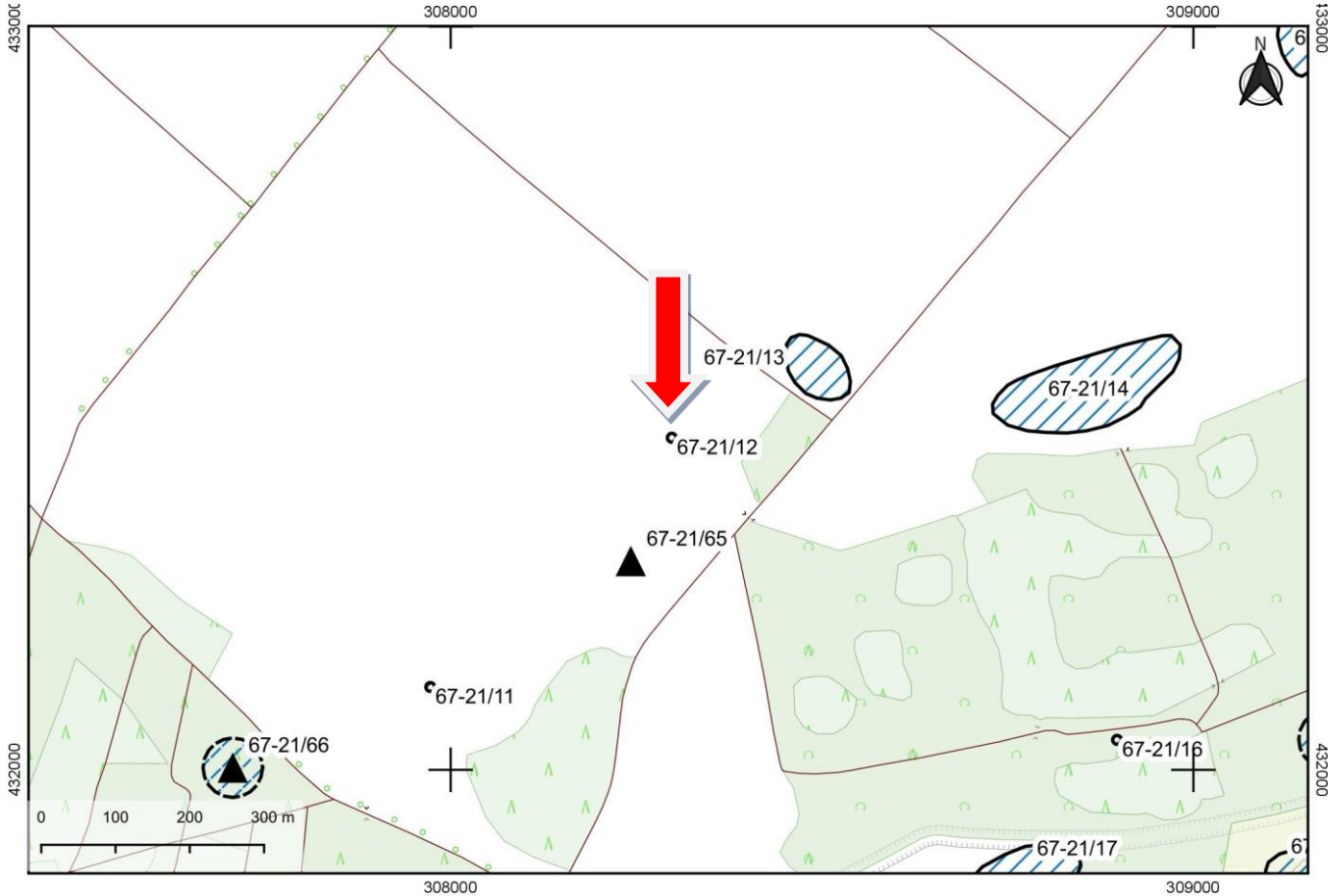
10. Wykonanie karty (autor, data i podpis)

Bartosz Idryjan

06.10.2021 r.

11. Zatwierdzenie karty (podpis wojewódzkiego konserwatora zabytków)*

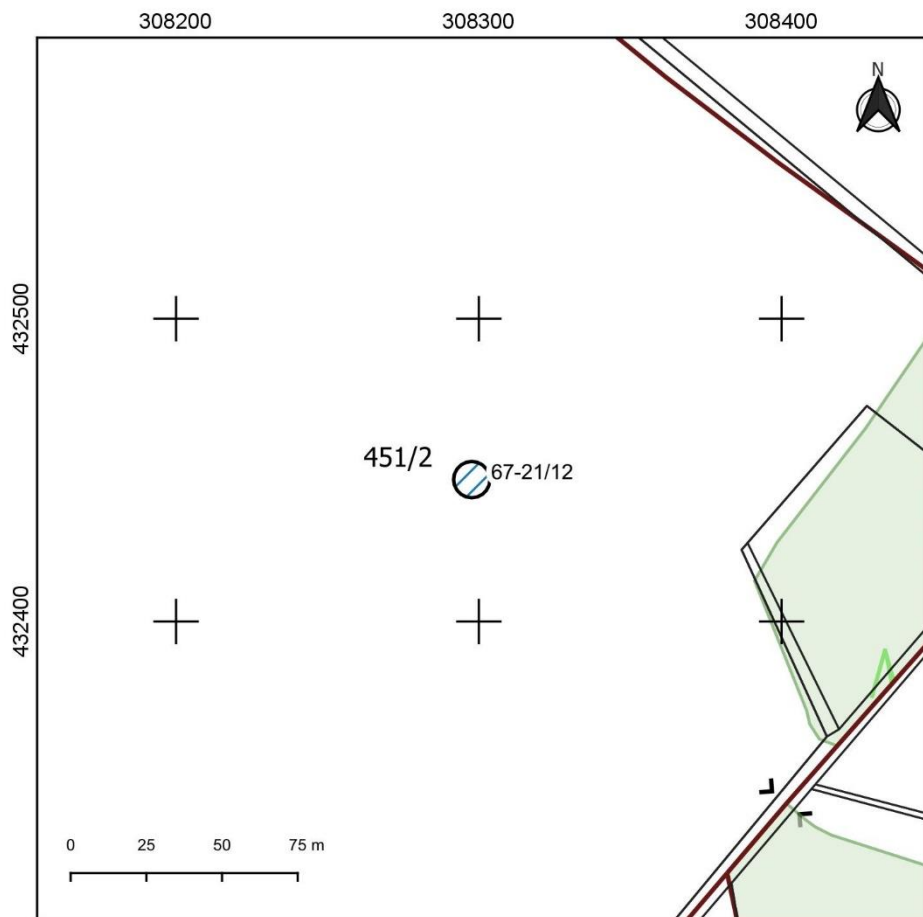
*dotyczy zabytków niewpisanych do rejestru zabytków i niewłączonych do wojewódzkiej ewidencji zabytków

GEZ		KARTA ADRESOWA ZABYTKU NIERUCHOMEGO		3. Miejscowość	
1. Nazwa		2. Czas powstania		ZAMYSŁÓW	
STANOWISKO ARCHEOLOGICZNE		ślad osadniczy – późne średniowiecze			
8. Fotografia z opisem wskazującym orientację albo mapa z zaznaczonym stanowiskiem archeologicznym				4. Adres	
				Obszar AZP/ nr st. na obszarze: AZP 67-21/12 Nazwa stanowiska (nr w miejscowości): Zamysłów 25 Nr działki ewidencyjnej: 451/2	
				5. Przynależność administracyjna	
				województwo lubuskie	
				powiat wschowski	
				gmina Szlichtyngowa	
				6. Formy ochrony	

Opracowano na podstawie danych udostępnionych przez GUGiK
Państwowy Układ Współrzędnych Geodezyjnych 1992
Skala: 1:10 000

8. Historia, opis i wartości

Historia. Stanowisko odkryte w trakcie badań powierzchniowych przeprowadzonych w 1984 r. przez mgr. W. Pogorzelskiego w ramach programu AZP.



Opracowano na podstawie danych udostępnionych przez GUGiK
Państwowy Układ Współrzędnych Geodezyjnych 1992
Skala: 1:2500

9. Stan zachowania i postulaty dotyczące konserwacji

Stan zachowania. Brak możliwości oceny stanu zachowania zabytku.

Postulaty dotyczące konserwacji. Należy dążyć do pozostawienia zabytku *in situ*, a w przypadku realizacji inwestycji na jego terenie należy zapewnić badania archeologiczne zgodnie z przepisami odrębnymi.

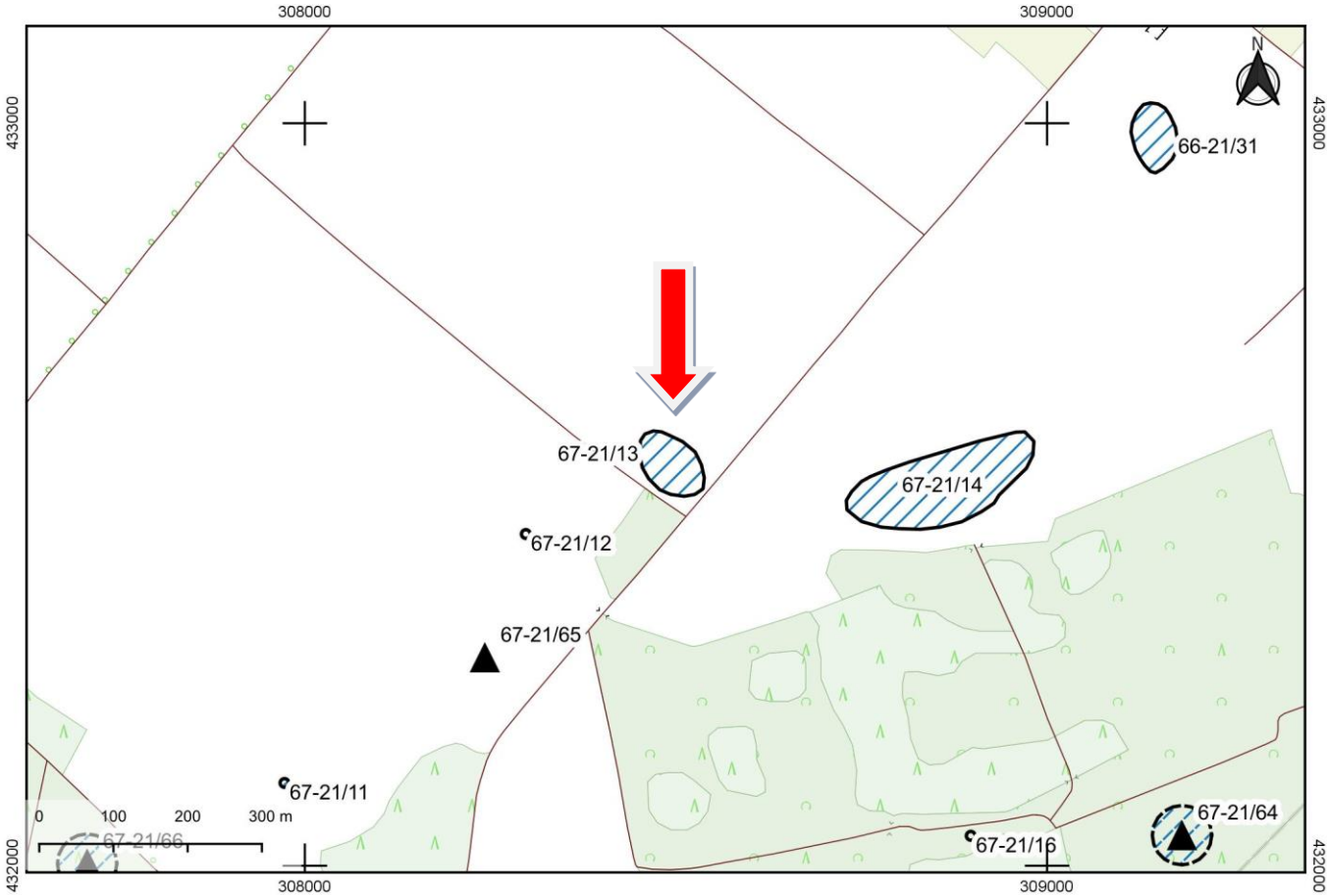
10. Wykonanie karty (autor, data i podpis)

Bartosz Idryjan

06.10.2021 r.

11. Zatwierdzenie karty (podpis wojewódzkiego konserwatora zabytków)*

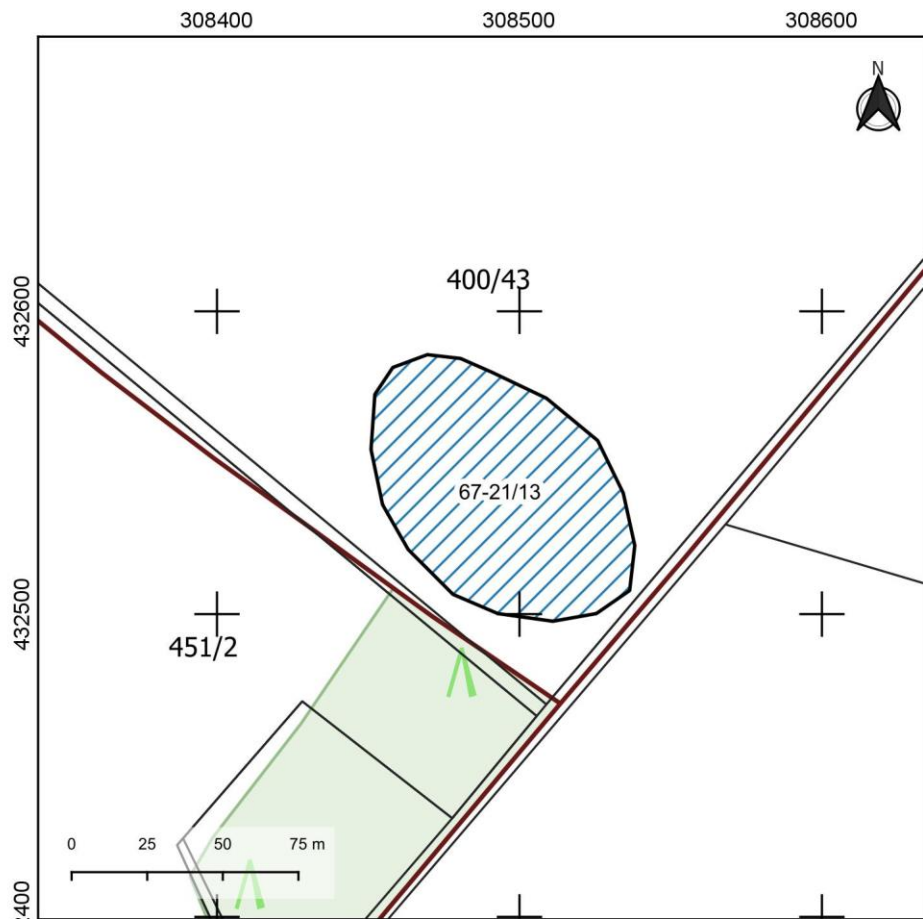
*dotyczy zabytków niewpisanych do rejestru zabytków i niewłączonych do wojewódzkiej ewidencji zabytków

GEZ		KARTA ADRESOWA ZABYTKU NIERUCHOMEGO	3. Miejscowość
1. Nazwa		2. Czas powstania	ZAMYSŁÓW
STANOWISKO ARCHEOLOGICZNE		ślad osadniczy – późne średniowiecze	
8. Fotografia z opisem wskazującym orientację albo mapa z zaznaczonym stanowiskiem archeologicznym			4. Adres
			Obszar AZP/ nr st. na obszarze: AZP 67-21/13 Nazwa stanowiska (nr w miejscowości): Zamysłów 24 Nr działki ewidencyjnej: 400/43
			5. Przynależność administracyjna
			6. Formy ochrony
			województwo lubuskie
			powiat wschowski
			gmina Szlichtyngowa

Opracowano na podstawie danych udostępnionych przez GUGiK
Państwowy Układ Współrzędnych Geodezyjnych 1992
Skala: 1:10 000

8. Historia, opis i wartości

Historia. Stanowisko odkryte w trakcie badań powierzchniowych przeprowadzonych w 1984 r. przez mgr. W. Pogorzelskiego w ramach programu AZP.



Opracowano na podstawie danych udostępnionych przez GUGiK
Państwowy Układ Współrzędnych Geodezyjnych 1992
Skala: 1:2500

9. Stan zachowania i postulaty dotyczące konserwacji

Stan zachowania. Brak możliwości oceny stanu zachowania zabytku.

Postulaty dotyczące konserwacji. Należy dążyć do pozostawienia zabytku *in situ*, a w przypadku realizacji inwestycji na jego terenie należy zapewnić badania archeologiczne zgodnie z przepisami odrębnymi.

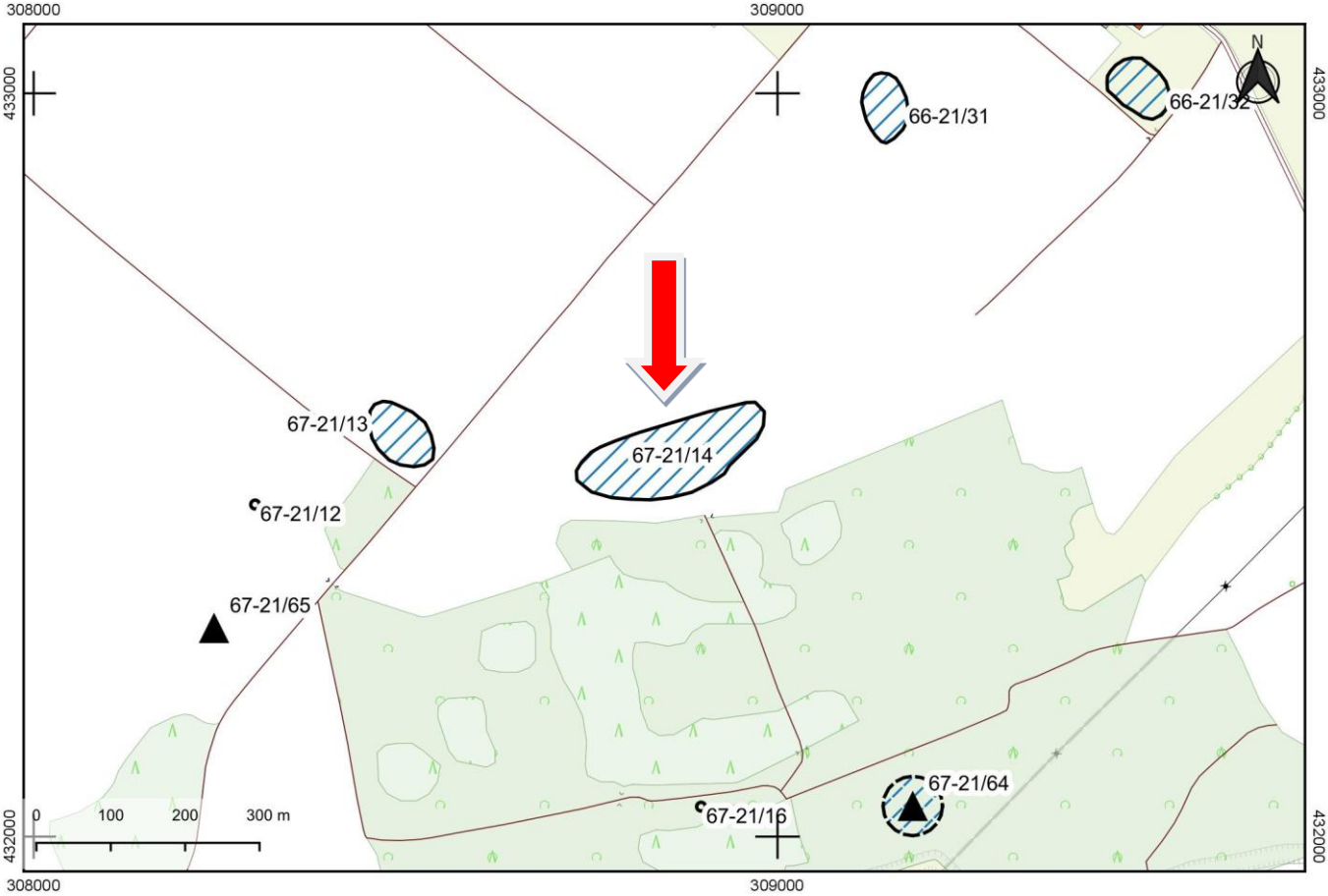
10. Wykonanie karty (autor, data i podpis)

Bartosz Idryjan

06.10.2021 r.

11. Zatwierdzenie karty (podpis wojewódzkiego konserwatora zabytków)*

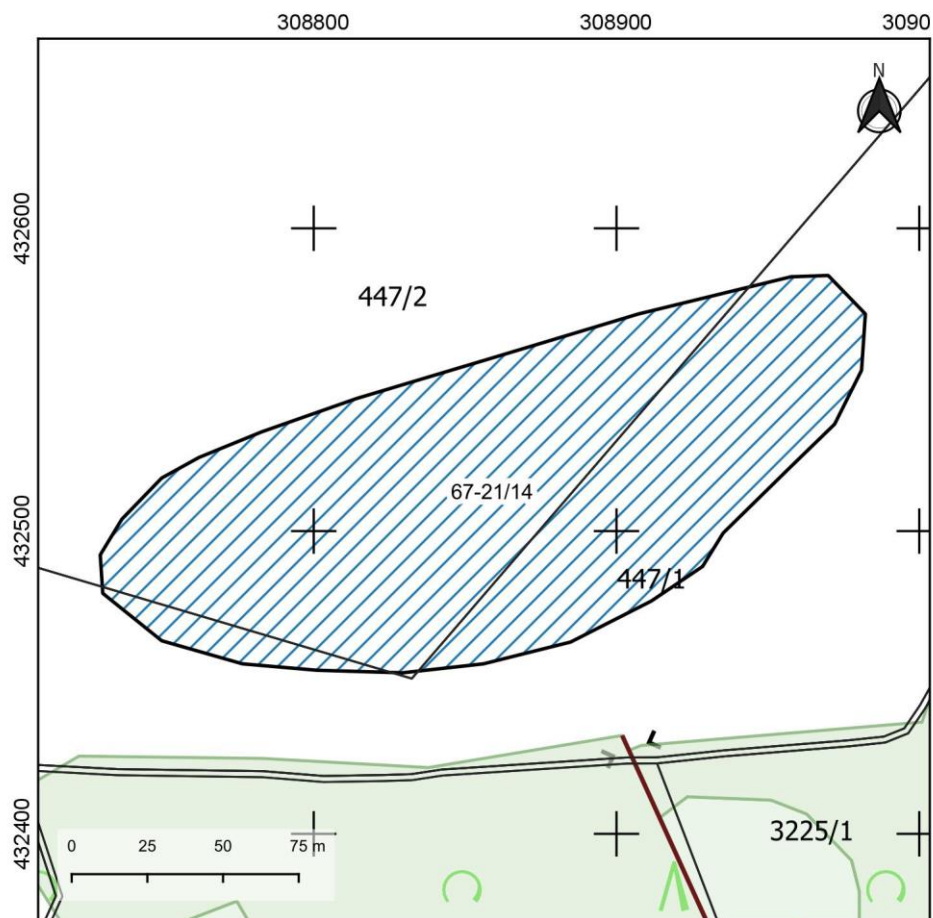
*dotyczy zabytków niewpisanych do rejestru zabytków i niewłączonych do wojewódzkiej ewidencji zabytków

GEZ		KARTA ADRESOWA ZABYTKU NIERUCHOMEGO	3. Miejscowość ZAMYSŁÓW
1. Nazwa STANOWISKO ARCHEOLOGICZNE		2. Czas powstania osada – wczesne średniowiecze; osada – pradzieje	4. Adres Obszar AZP/ nr st. na obszarze: AZP 67-21/14 Nazwa stanowiska (nr w miejscowości): Zamysłów 4 Nr działki ewidencyjnej: 447/1, 447/2
8. Fotografia z opisem wskazującym orientację albo mapa z zaznaczonym stanowiskiem archeologicznym			
			5. Przynależność administracyjna województwo lubuskie powiat wschowski gmina Szlichtyngowa
			6. Formy ochrony

Opracowano na podstawie danych udostępnionych przez GUGiK
Państwowy Układ Współrzędnych Geodezyjnych 1992
Skala: 1:10 000

8. Historia, opis i wartości

Historia. Stanowisko odkryte w trakcie badań powierzchniowych przeprowadzonych w 1984 r. przez mgr. W. Pogorzelskiego w ramach programu AZP.



Opracowano na podstawie danych udostępnionych przez GUGiK
Państwowy Układ Współrzędnych Geodezyjnych 1992
Skala: 1:2500

9. Stan zachowania i postulaty dotyczące konserwacji

Stan zachowania. Brak możliwości oceny stanu zachowania zabytku.

Postulaty dotyczące konserwacji. Należy dążyć do pozostawienia zabytku *in situ*, a w przypadku realizacji inwestycji na jego terenie należy zapewnić badania archeologiczne zgodnie z przepisami odrębnymi.

10. Wykonanie karty (autor, data i podpis)

Bartosz Idryjan

06.10.2021 r.

11. Zatwierdzenie karty (podpis wojewódzkiego konserwatora zabytków)*

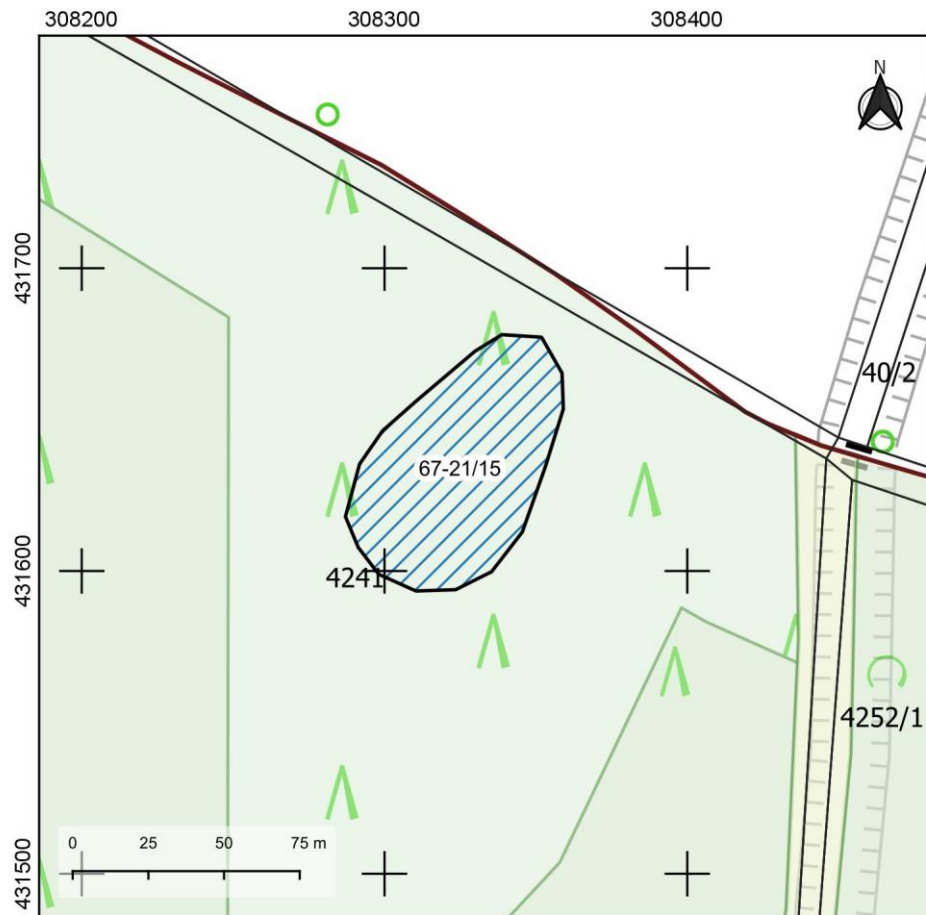
*dotyczy zabytków niewpisanych do rejestru zabytków i niewłączonych do wojewódzkiej ewidencji zabytków

GEZ		KARTA ADRESOWA ZABYTKU NIERUCHOMEGO	3. Miejscowość ZAMYSŁÓW
1. Nazwa STANOWISKO ARCHEOLOGICZNE		2. Czas powstania osada – k. łuzicka? - pradzieje	4. Adres Obszar AZP/ nr st. na obszarze: AZP 67-21/15 Nazwa stanowiska (nr w miejscowości): Zamysłów 23 Nr działki ewidencyjnej: 4241
8. Fotografia z opisem wskazującym orientację albo mapa z zaznaczonym stanowiskiem archeologicznym			
			5. Przynależność administracyjna województwo lubuskie powiat wschowski gmina Szlichtyngowa
			6. Formy ochrony

Opracowano na podstawie danych udostępnionych przez GUGiK
Państwowy Układ Współrzędnych Geodezyjnych 1992
Skala: 1:10 000

8. Historia, opis i wartości

Historia. Stanowisko odkryte w trakcie badań powierzchniowych przeprowadzonych w 1984 r. przez mgr. W. Pogorzelskiego w ramach programu AZP.



Opracowano na podstawie danych udostępnionych przez GUGiK
Państwowy Układ Współrzędnych Geodezyjnych 1992
Skala: 1:2500

9. Stan zachowania i postulaty dotyczące konserwacji

Stan zachowania. Brak możliwości oceny stanu zachowania zabytku.

Postulaty dotyczące konserwacji. Należy dążyć do pozostawienia zabytku *in situ*, a w przypadku realizacji inwestycji na jego terenie należy zapewnić badania archeologiczne zgodnie z przepisami odrębnymi.

10. Wykonanie karty (autor, data i podpis)

Bartosz Idryjan

06.10.2021 r.

11. Zatwierdzenie karty (podpis wojewódzkiego konserwatora zabytków)*

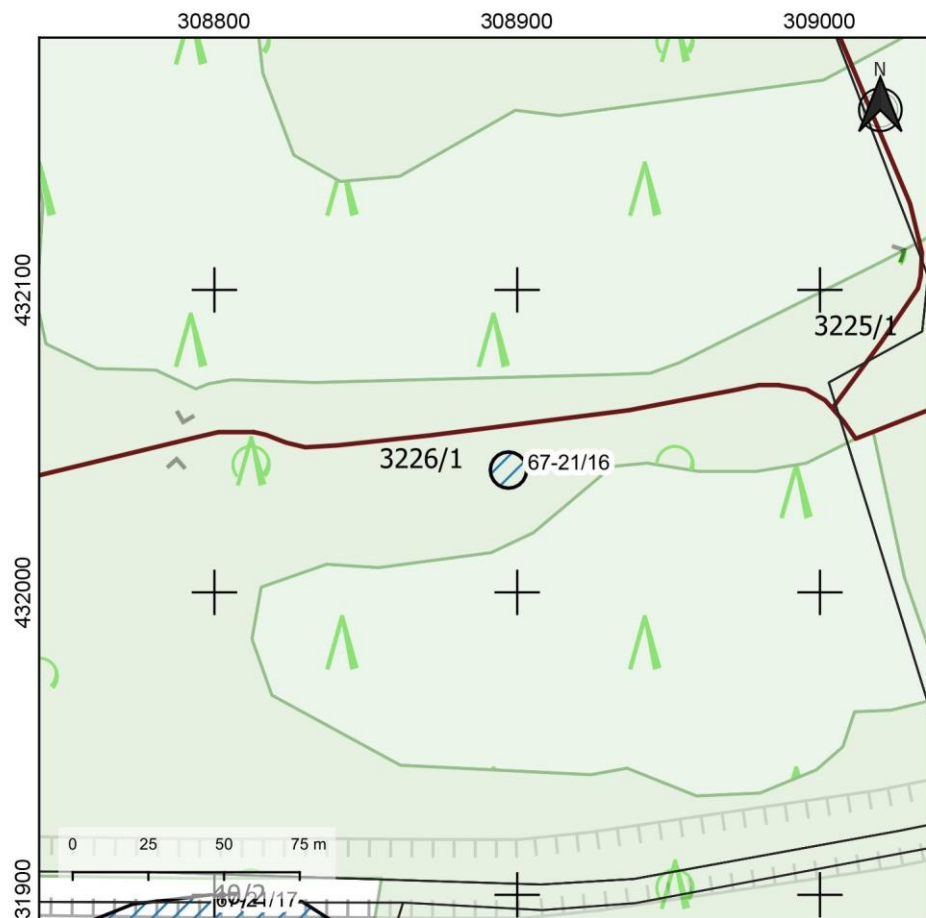
*dotyczy zabytków niewpisanych do rejestru zabytków i niewłączonych do wojewódzkiej ewidencji zabytków

GEZ		KARTA ADRESOWA ZABYTKU NIERUCHOMEGO	3. Miejscowość
1. Nazwa		2. Czas powstania	ZAMYSŁÓW
STANOWISKO ARCHEOLOGICZNE		śląd osadniczy – pradzieje	
8. Fotografia z opisem wskazującym orientację albo mapa z zaznaczonym stanowiskiem archeologicznym			4. Adres
			Obszar AZP/ nr st. na obszarze: AZP 67-21/16 Nazwa stanowiska (nr w miejscowości): Zamysłów 22 Nr działki ewidencyjnej: 3226/1
			5. Przynależność administracyjna
			województwo lubuskie
powiat wschowski			
gmina Szlichtyngowa			
			6. Formy ochrony

Opracowano na podstawie danych udostępnionych przez GUGiK
Państwowy Układ Współrzędnych Geodezyjnych 1992
Skala: 1:10 000

8. Historia, opis i wartości

Historia. Stanowisko odkryte w trakcie badań powierzchniowych przeprowadzonych w 1984 r. przez mgr. W. Pogorzelskiego w ramach programu AZP.



Opracowano na podstawie danych udostępnionych przez GUGiK
Państwowy Układ Współrzędnych Geodezyjnych 1992
Skala: 1:2500

9. Stan zachowania i postulaty dotyczące konserwacji

Stan zachowania. Brak możliwości oceny stanu zachowania zabytku.

Postulaty dotyczące konserwacji. Należy dążyć do pozostawienia zabytku *in situ*, a w przypadku realizacji inwestycji na jego terenie należy zapewnić badania archeologiczne zgodnie z przepisami odrębnymi.

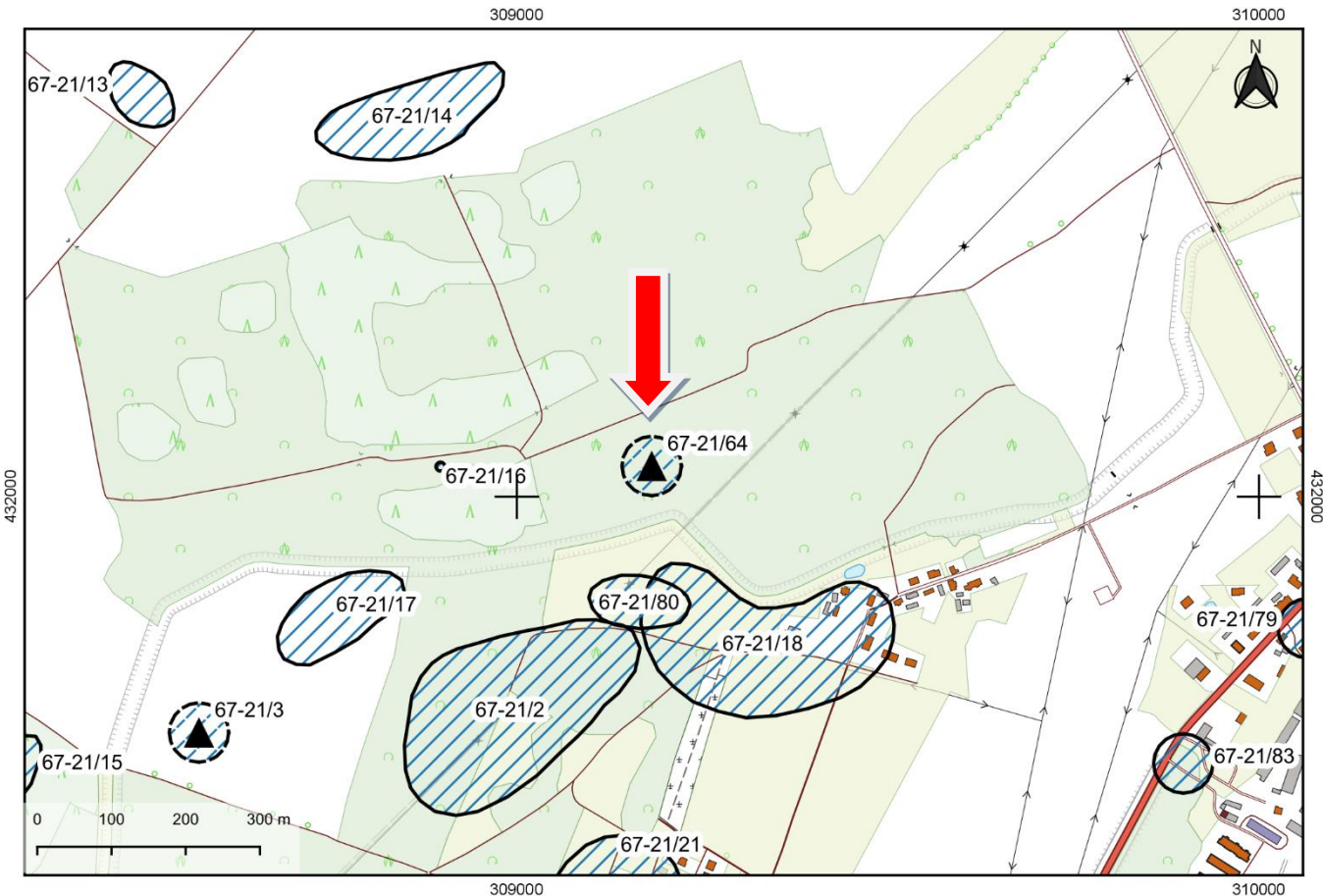
10. Wykonanie karty (autor, data i podpis)

Bartosz Idryjan

06.10.2021 r.

11. Zatwierdzenie karty (podpis wojewódzkiego konserwatora zabytków)*

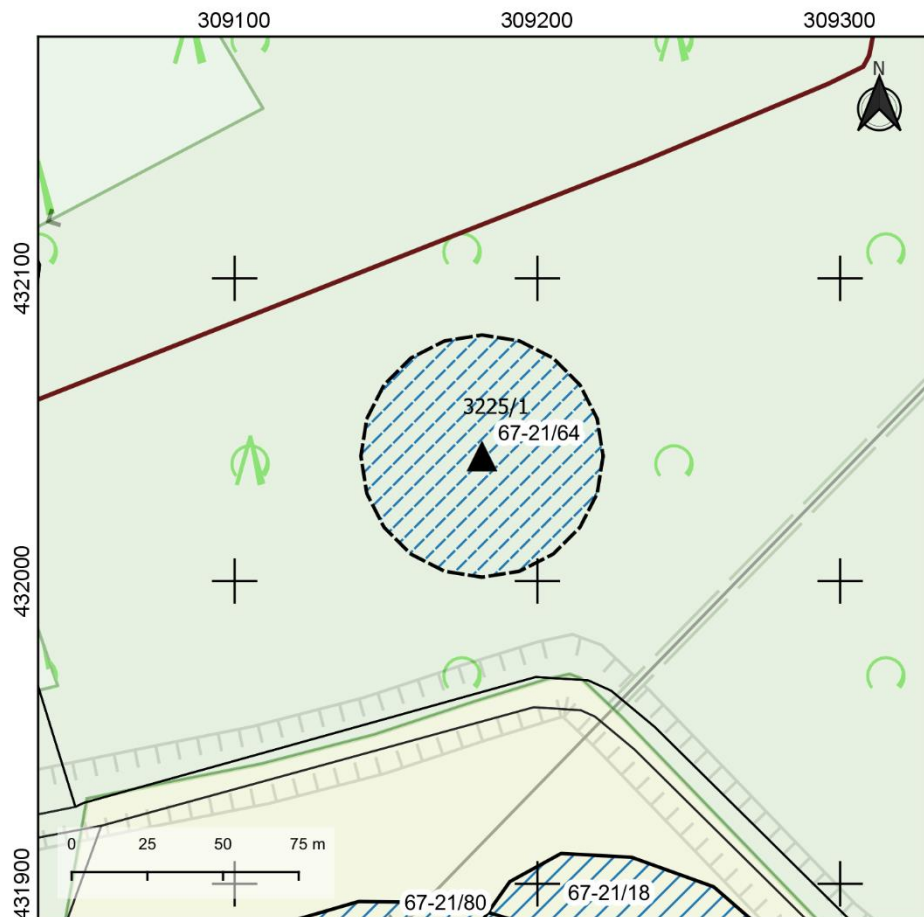
*dotyczy zabytków niewpisanych do rejestru zabytków i niewłączonych do wojewódzkiej ewidencji zabytków

GEZ		KARTA ADRESOWA ZABYTKU NIERUCHOMEGO	3. Miejscowość ZAMYSŁÓW
1. Nazwa STANOWISKO ARCHEOLOGICZNE		2. Czas powstania ślad osadniczy – wczesne średniowiecze	4. Adres Obszar AZP/ nr st. na obszarze: AZP 67-21/64 Nazwa stanowiska (nr w miejscowości): Zamysłów 9 Nr działki ewidencyjnej: 3225/1
8. Fotografia z opisem wskazującym orientację albo mapa z zaznaczonym stanowiskiem archeologicznym			
			5. Przynależność administracyjna województwo lubuskie powiat wschowski gmina Szlichtyngowa
			6. Formy ochrony

Opracowano na podstawie danych udostępnionych przez GUGiK
Państwowy Układ Współrzędnych Geodezyjnych 1992
Skala: 1:10 000

8. Historia, opis i wartości

Historia. Stanowisko archiwalne, znane archeologom niemieckim. Zabytku nie udało się zweryfikować pozytywnie w trakcie badań powierzchniowych przeprowadzonych w 1984 r. przez i mgr. W. Pogorzelskiego w ramach programu AZP.



Opracowano na podstawie danych udostępnionych przez GUGiK
Państwowy Układ Współrzędnych Geodezyjnych 1992
Skala: 1:2500

9. Stan zachowania i postulaty dotyczące konserwacji

Stan zachowania. Brak możliwości oceny stanu zachowania zabytku.

Postulaty dotyczące konserwacji. W celu weryfikacji wartości zabytkowych sugeruje się przeprowadzenie uzupełniających badań wykopaliskowych. W przypadku realizacji inwestycji na jego terenie należy zapewnić badania archeologiczne zgodnie z przepisami odrębnymi. **Wokół stanowiska wyznaczono strefę ochronną o średnicy 40 m.**

10. Wykonanie karty (autor, data i podpis)

Bartosz Idryjan

06.10.2021 r.

11. Zatwierdzenie karty (podpis wojewódzkiego konserwatora zabytków)*

*dotyczy zabytków niewpisanych do rejestru zabytków i niewłączonych do wojewódzkiej ewidencji zabytków

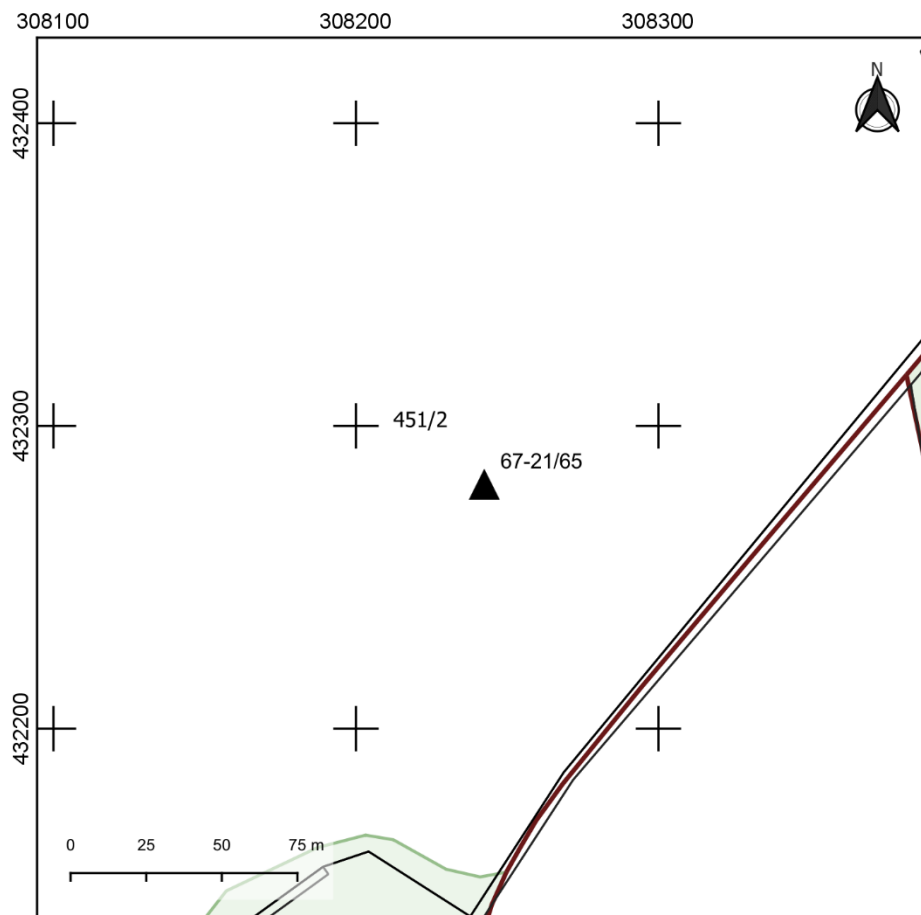
EZ		KARTA ADRESOWA ZABYTKU NIERUCHOMEGO	3. Miejscowość
1. Nazwa		2. Czas powstania	ZAMYSŁÓW
STANOWISKO ARCHEOLOGICZNE		znalezisko luźne – neolit	
8. Fotografia z opisem wskazującym orientację albo mapa z zaznaczonym stanowiskiem archeologicznym			4. Adres
			Obszar AZP/ nr st. na obszarze: AZP 67-21/65 Nazwa stanowiska (nr w miejscowości): Zamysłów 5 Nr działki ewidencyjnej: 451/2
			5. Przynależność administracyjna
			województwo lubuskie
powiat wschowski			
gmina Szlichtyngowa			
			6. Formy ochrony

Opracowano na podstawie danych udostępnionych przez GUGiK
Państwowy Układ Współrzędnych Geodezyjnych 1992
Skala: 1:10 000

8. Historia, opis i wartości

Historia. Stanowisko archiwalne, znane archeologom niemieckim. Zabytku nie udało się zweryfikować pozytywnie w trakcie badań powierzchniowych przeprowadzonych w 1984 r. przez mgr. W. Pogorzelskiego w ramach programu AZP.

Opis. Siekierka kamienna wykonana z serpentynitu odkryta przed II wojną światową. Nie jest znane miejsce przechowywania zabytku.



Opracowano na podstawie danych udostępnionych przez GUGiK
Państwowy Układ Współrzędnych Geodezyjnych 1992
Skala: 1:2500

9. Stan zachowania i postulaty dotyczące konserwacji

Stan zachowania. Brak możliwości oceny stanu zachowania zabytku.

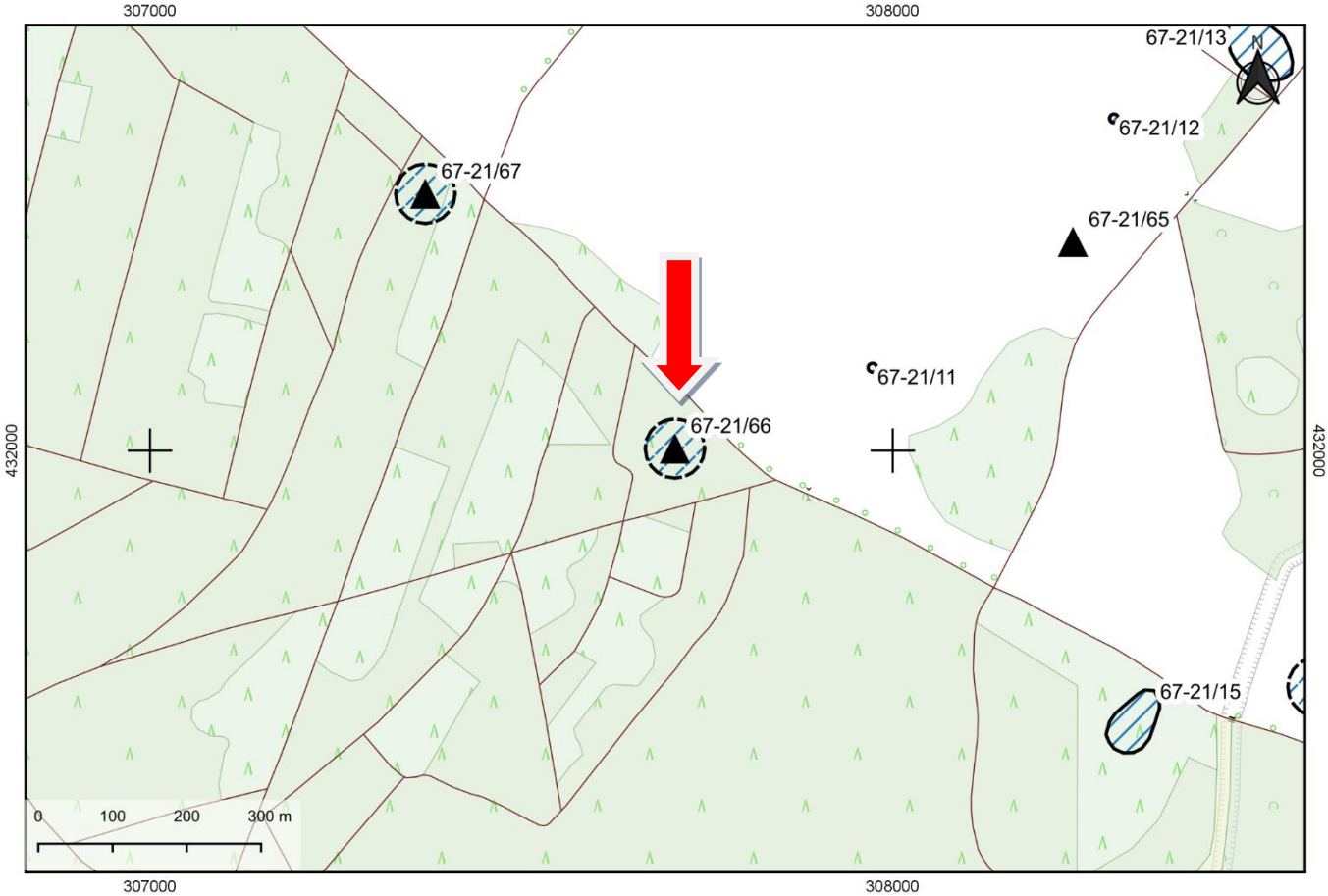
10. Wykonanie karty (autor, data i podpis)

Bartosz Idryjan

06.10.2021 r.

11. Zatwierdzenie karty (podpis wojewódzkiego konserwatora zabytków)*

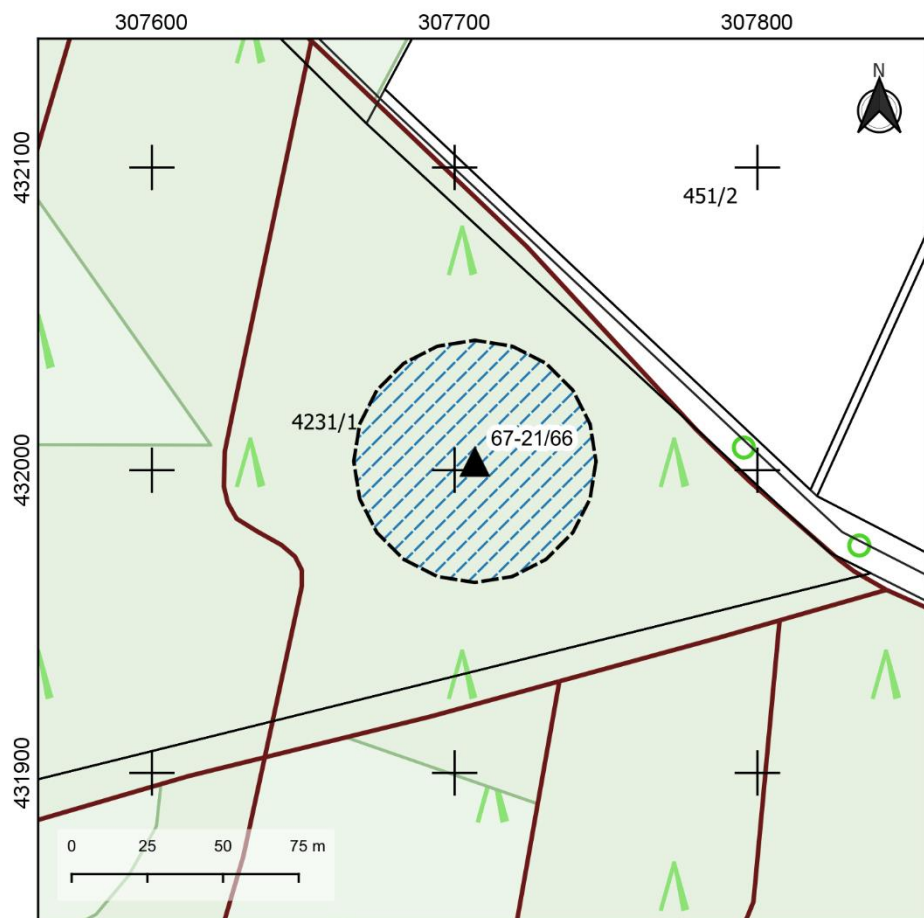
*dotyczy zabytków niewpisanych do rejestru zabytków i niewłączonych do wojewódzkiej ewidencji zabytków

GEZ		KARTA ADRESOWA ZABYTKU NIERUCHOMEGO	3. Miejscowość ZAMYSŁÓW
1. Nazwa STANOWISKO ARCHEOLOGICZNE		2. Czas powstania ślad osadniczy – neolit	4. Adres Obszar AZP/ nr st. na obszarze: AZP 67-21/66 Nazwa stanowiska (nr w miejscowości): Zamysłów 6 Nr działki ewidencyjnej: 4231/1
8. Fotografia z opisem wskazującym orientację albo mapa z zaznaczonym stanowiskiem archeologicznym			
			5. Przynależność administracyjna województwo lubuskie powiat wschowski gmina Szlichtyngowa
			6. Formy ochrony

Opracowano na podstawie danych udostępnionych przez GUGiK
Państwowy Układ Współrzędnych Geodezyjnych 1992
Skala: 1:10 000

8. Historia, opis i wartości

Historia. Stanowisko archiwalne, znane archeologom niemieckim. Zabytku nie udało się zweryfikować pozytywnie w trakcie badań powierzchniowych przeprowadzonych w 1984 r. przez i mgr. W. Pogorzelskiego w ramach programu AZP.



Opracowano na podstawie danych udostępnionych przez GUGiK
Państwowy Układ Współrzędnych Geodezyjnych 1992
Skala: 1:2500

9. Stan zachowania i postulaty dotyczące konserwacji

Stan zachowania. Brak możliwości oceny stanu zachowania zabytku.

Postulaty dotyczące konserwacji. W celu weryfikacji wartości zabytkowych sugeruje się przeprowadzenie uzupełniających badań wykopaliskowych. W przypadku realizacji inwestycji na jego terenie należy zapewnić badania archeologiczne zgodnie z przepisami odrębnymi. **Wokół stanowiska wyznaczono strefę ochronną o średnicy 40 m.**

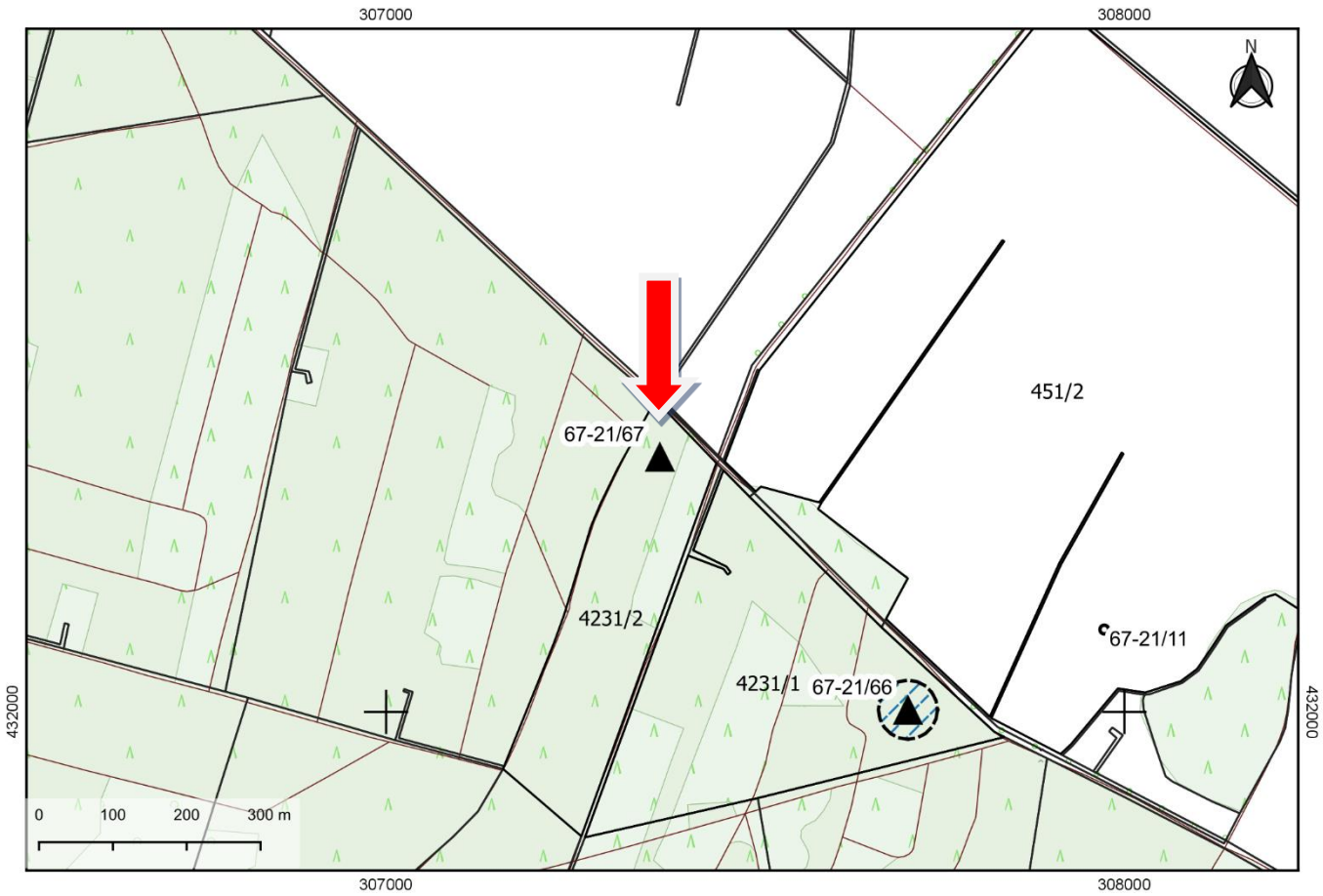
10. Wykonanie karty (autor, data i podpis)

Bartosz Idryjan

06.10.2021 r.

11. Zatwierdzenie karty (podpis wojewódzkiego konserwatora zabytków)*

*dotyczy zabytków niewpisanych do rejestru zabytków i niewłączonych do wojewódzkiej ewidencji zabytków

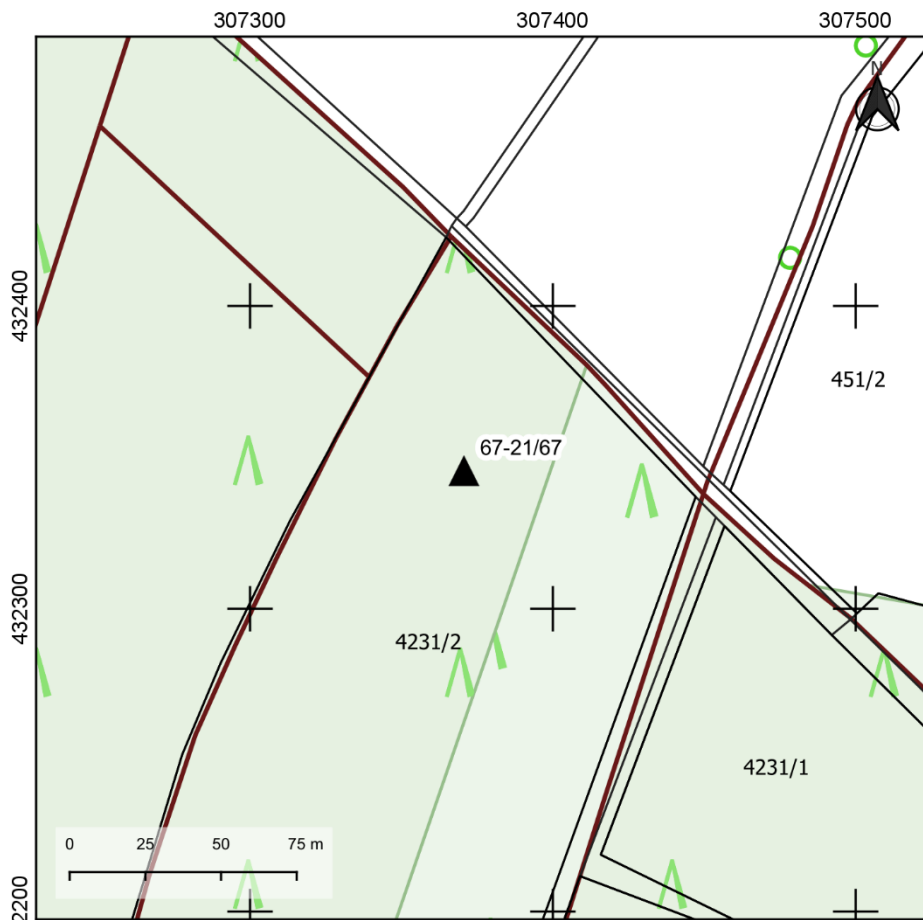
EZ		KARTA ADRESOWA ZABYTKU NIERUCHOMEGO	3. Miejscowość
1. Nazwa		2. Czas powstania	ZAMYSŁÓW
STANOWISKO ARCHEOLOGICZNE		znalezisko luźne – mezolit	
8. Fotografia z opisem wskazującym orientację albo mapa z zaznaczonym stanowiskiem archeologicznym			4. Adres
			Obszar AZP/ nr st. na obszarze: AZP 67-21/67 Nazwa stanowiska (nr w miejscowości): Zamysłów 13 Nr działki ewidencyjnej: 4231/2
			5. Przynależność administracyjna
			6. Formy ochrony
			województwo lubuskie
			powiat wschowski
			gmina Szlichtyngowa

Opracowano na podstawie danych udostępnionych przez GUGiK
Państwowy Układ Współrzędnych Geodezyjnych 1992
Skala: 1:10 000

8. Historia, opis i wartości

Historia. Stanowisko archiwalne, znane archeologom niemieckim. Zabytku nie udało się zweryfikować pozytywnie w trakcie badań powierzchniowych przeprowadzonych w 1984 r. przez mgr. W. Pogorzelskiego w ramach programu AZP.

Opis. Ostrze krzemienne odkryte przed II wojną światową. Nie jest znane miejsce przechowywania zabytku.



Opracowano na podstawie danych udostępnionych przez GUGiK
Państwowy Układ Współrzędnych Geodezyjnych 1992
Skala: 1:2500

9. Stan zachowania i postulaty dotyczące konserwacji

Stan zachowania. Brak możliwości oceny stanu zachowania zabytku.

10. Wykonanie karty (autor, data i podpis)

Bartosz Idryjan

06.10.2021 r.

11. Zatwierdzenie karty (podpis wojewódzkiego konserwatora zabytków)*

*dotyczy zabytków niewpisanych do rejestru zabytków i niewłączonych do wojewódzkiej ewidencji zabytków