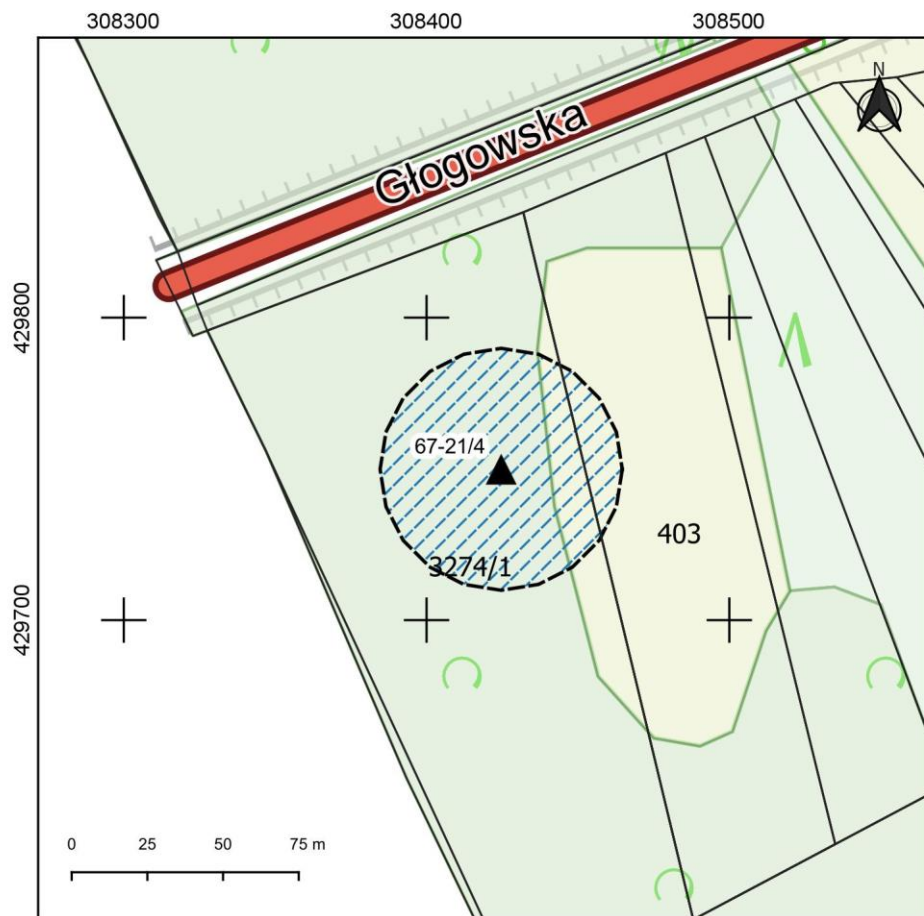


GEZ		KARTA ADRESOWA ZABYTKU NIERUCHOMEGO		3. Miejscowość	
1. Nazwa		2. Czas powstania		WYSZANÓW/SZLICHTYNGOWA	
STANOWISKO ARCHEOLOGICZNE		ślad osadniczy – epoka brązu			
8. Fotografia z opisem wskazującym orientację albo mapa z zaznaczonym stanowiskiem archeologicznym				4. Adres	
<p>Opracowano na podstawie danych udostępnionych przez GUGiK Państwowy Układ Współrzędnych Geodezyjnych 1992 Skala: 1:10 000</p>				Obszar AZP/ nr st. na obszarze: AZP 67-21/4 Nazwa stanowiska (nr w miejscowości): Szlichtyngowa 3 Nr działki ewidencyjnej: 3274/1 obr. Wyszaków, 403 obr. Szlichtyngowa	
				5. Przynależność administracyjna	
				województwo lubuskie powiat wschowski gmina Szlichtyngowa	
				6. Formy ochrony	

8. Historia, opis i wartości

Historia. Stanowisko archiwalne, znane archeologom niemieckim. Zabytku nie udało się zweryfikować pozytywnie w trakcie badań powierzchniowych przeprowadzonych w 1984 r. przez i mgr. W. Pogorzelskiego w ramach programu AZP.



Opracowano na podstawie danych udostępnionych przez GUGiK
Państwowy Układ Współrzędnych Geodezyjnych 1992
Skala: 1:2500

9. Stan zachowania i postulaty dotyczące konserwacji

Stan zachowania. Brak możliwości oceny stanu zachowania zabytku.

Postulaty dotyczące konserwacji. W celu weryfikacji wartości zabytkowych sugeruje się przeprowadzenie uzupełniających badań wykopaliskowych. W przypadku realizacji inwestycji na jego terenie należy zapewnić badania archeologiczne zgodnie z przepisami odrębnymi. **Wokół stanowiska wyznaczono strefę ochronną o średnicy 40 m.**

10. Wykonanie karty (autor, data i podpis)

Bartosz Idryjan

06.10.2021 r.

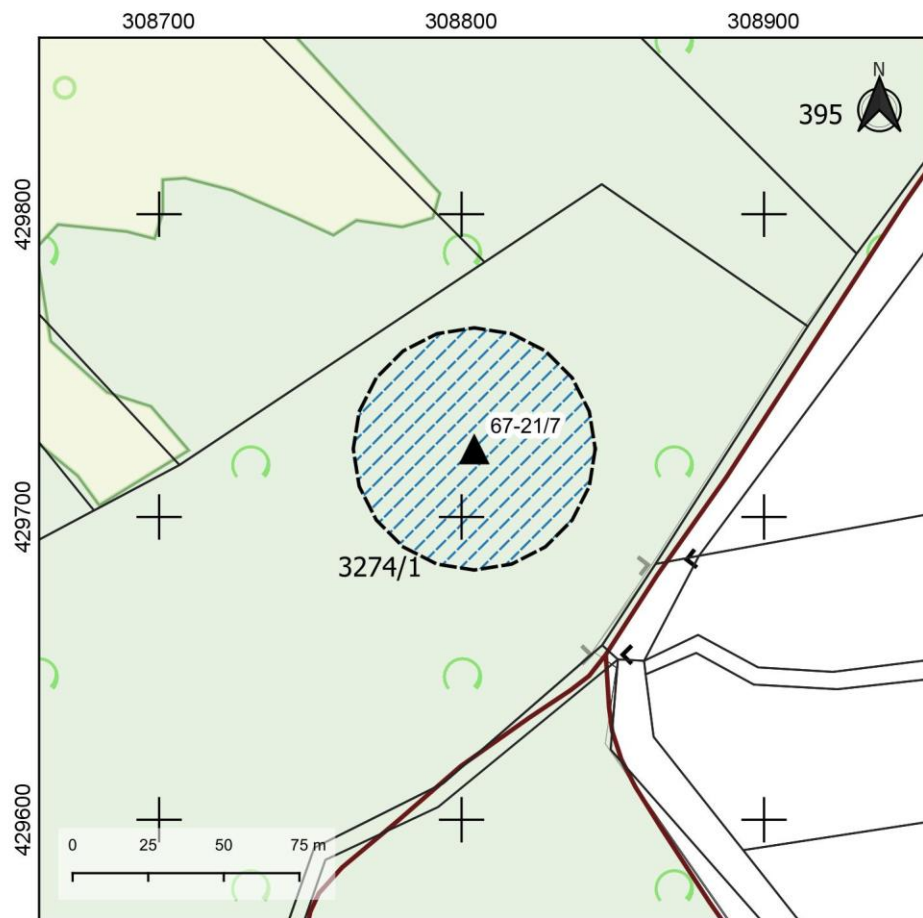
11. Zatwierdzenie karty (podpis wojewódzkiego konserwatora zabytków)*

*dotyczy zabytków niewpisanych do rejestru zabytków i niewłączonych do wojewódzkiej ewidencji zabytków

GEZ		KARTA ADRESOWA ZABYTKU NIERUCHOMEGO		3. Miejscowość	
1. Nazwa		2. Czas powstania		WYSZANÓW	
STANOWISKO ARCHEOLOGICZNE		znalezisko luźne – neolit; cmentarzysko – okres halszacki; cmentarzysko – okres lateński			
8. Fotografia z opisem wskazującym orientację albo mapa z zaznaczonym stanowiskiem archeologicznym				4. Adres	
<p>Opracowano na podstawie danych udostępnionych przez GUGiK Państwowy Układ Współrzędnych Geodezyjnych 1992 Skala: 1:10 000</p>				Obszar AZP/ nr st. na obszarze: AZP 67-21/7 Nazwa stanowiska (nr w miejscowości): Wyszanów 2 Nr działki ewidencyjnej: 3274/1	
				5. Przynależność administracyjna	
				6. Formy ochrony	
				województwo lubuskie	
				powiat wschowski	
				gmina Szlichtyngowa	

8. Historia, opis i wartości

Historia. Stanowisko archiwalne, znane archeologom niemieckim. Zabytku nie udało się zweryfikować pozytywnie w trakcie badań powierzchniowych przeprowadzonych w 1984 r. przez i mgr. W. Pogorzelskiego w ramach programu AZP.



Opracowano na podstawie danych udostępnionych przez GUGiK
Państwowy Układ Współrzędnych Geodezyjnych 1992
Skala: 1:2500

9. Stan zachowania i postulaty dotyczące konserwacji

Stan zachowania. Brak możliwości oceny stanu zachowania zabytku.

Postulaty dotyczące konserwacji. W celu weryfikacji wartości zabytkowych sugeruje się przeprowadzenie uzupełniających badań wykopaliskowych. W przypadku realizacji inwestycji na jego terenie należy zapewnić badania archeologiczne zgodnie z przepisami odrębnymi. **Wokół stanowiska wyznaczono strefę ochronną o średnicy 40 m.**

10. Wykonanie karty (autor, data i podpis)

Bartosz Idryjan

06.10.2021 r.

11. Zatwierdzenie karty (podpis wojewódzkiego konserwatora zabytków)*

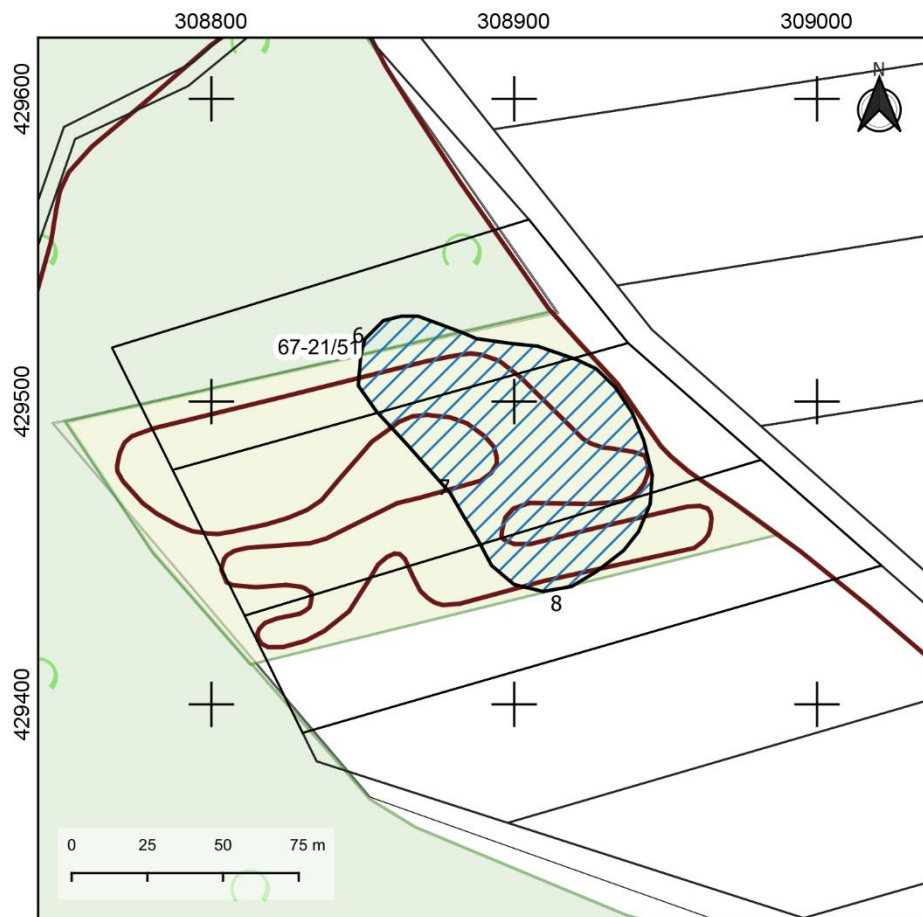
*dotyczy zabytków niewpisanych do rejestru zabytków i niewłączonych do wojewódzkiej ewidencji zabytków

GEZ		KARTA ADRESOWA ZABYTKU NIERUCHOMEGO	3. Miejscowość WYSZANÓW
1. Nazwa STANOWISKO ARCHEOLOGICZNE		2. Czas powstania osada – k. łużycka – epoka brązu; ślad osadniczy – pradzieje	4. Adres Obszar AZP/ nr st. na obszarze: AZP 67-21/51 Nazwa stanowiska (nr w miejscowości): Wyszanów 1 Nr działki ewidencyjnej: 6, 7, 8
8. Fotografia z opisem wskazującym orientację albo mapa z zaznaczonym stanowiskiem archeologicznym			
			5. Przynależność administracyjna województwo lubuskie powiat wschowski gmina Szlichtyngowa
			6. Formy ochrony

Opracowano na podstawie danych udostępnionych przez GUGiK
Państwowy Układ Współrzędnych Geodezyjnych 1992
Skala: 1:10 000

8. Historia, opis i wartości

Historia. Stanowisko odkryte w trakcie badań powierzchniowych przeprowadzonych w 1984 r. przez mgr. W. Pogorzelskiego w ramach programu AZP.



Opracowano na podstawie danych udostępnionych przez GUGiK
Państwowy Układ Współrzędnych Geodezyjnych 1992
Skala: 1:2500

9. Stan zachowania i postulaty dotyczące konserwacji

Stan zachowania. Stanowisko znacznie zniszczone przez tor do sportów motorowych.

Postulaty dotyczące konserwacji. Należy dążyć do pozostawienia zabytku *in situ*, a w przypadku realizacji inwestycji na jego terenie należy zapewnić badania archeologiczne zgodnie z przepisami odrębnymi.

10. Wykonanie karty (autor, data i podpis)

Bartosz Idryjan

06.10.2021 r.

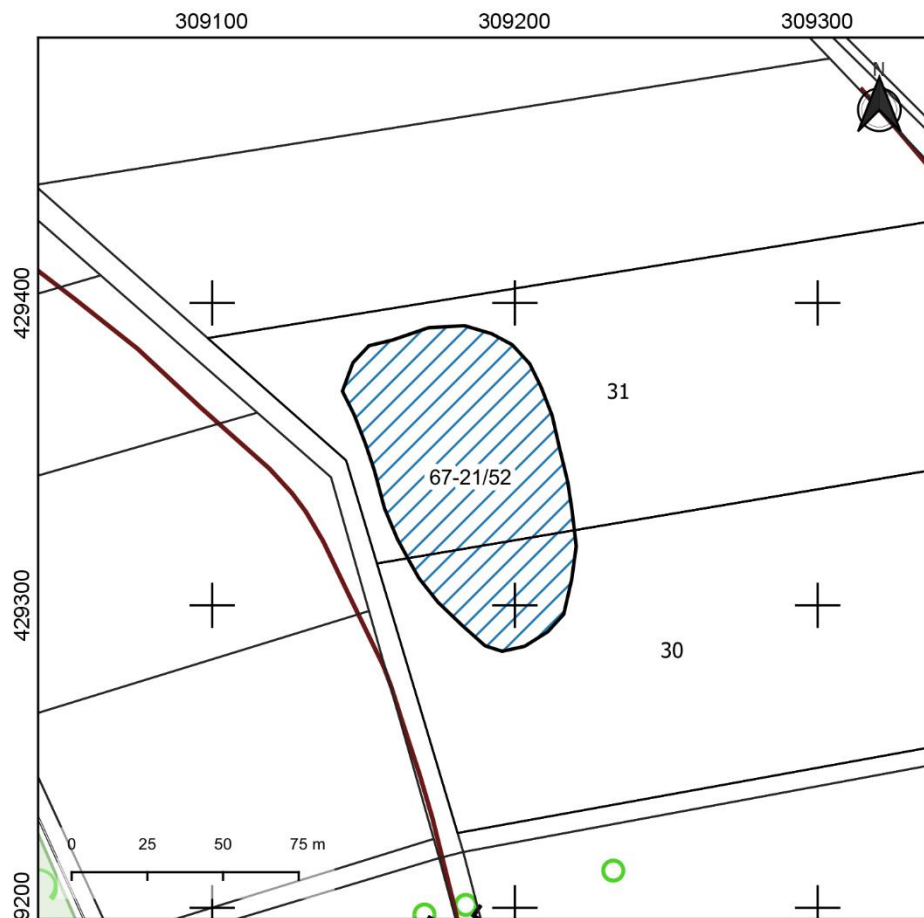
11. Zatwierdzenie karty (podpis wojewódzkiego konserwatora zabytków)*

*dotyczy zabytków niewpisanych do rejestru zabytków i niewłączonych do wojewódzkiej ewidencji zabytków

GEZ		KARTA ADRESOWA ZABYTKU NIERUCHOMEGO	3. Miejscowość WYSZANÓW
1. Nazwa STANOWISKO ARCHEOLOGICZNE		2. Czas powstania ślad osadniczy – pradzieje; osada – k. przeworska? – okres wpływów rzymskich? ślad osadniczy – wczesne średniowiecze	
8. Fotografia z opisem wskazującym orientację albo mapa z zaznaczonym stanowiskiem archeologicznym			4. Adres Obszar AZP/ nr st. na obszarze: AZP 67-21/52 Nazwa stanowiska (nr w miejscowości): Wyszanów 3 Nr działki ewidencyjnej: 6, 7, 8
<p>Opracowano na podstawie danych udostępnionych przez GUGiK Państwowy Układ Współrzędnych Geodezyjnych 1992 Skala: 1:10 000</p>			5. Przynależność administracyjna województwo lubuskie powiat wschowski gmina Szlichtyngowa
			6. Formy ochrony

8. Historia, opis i wartości

Historia. Stanowisko odkryte w trakcie badań powierzchniowych przeprowadzonych w 1984 r. przez mgr. W. Pogorzelskiego w ramach programu AZP.



Opracowano na podstawie danych udostępnionych przez GUGiK
Państwowy Układ Współrzędnych Geodezyjnych 1992
Skala: 1:2500

9. Stan zachowania i postulaty dotyczące konserwacji

Stan zachowania. Brak możliwości oceny stanu zachowania zabytku.

Postulaty dotyczące konserwacji. Należy dążyć do pozostawienia zabytku *in situ*, a w przypadku realizacji inwestycji na jego terenie należy zapewnić badania archeologiczne zgodnie z przepisami odrębnymi.

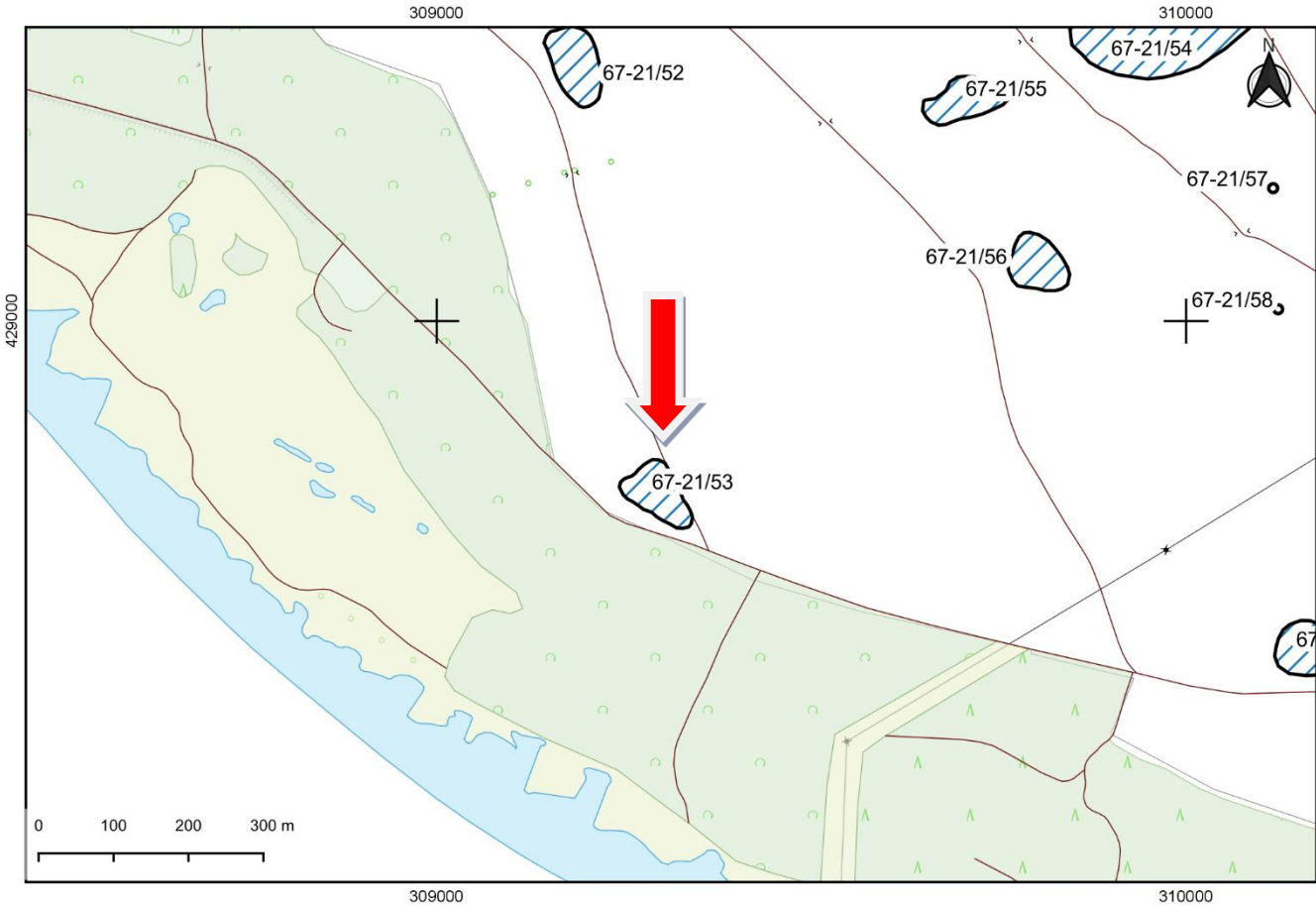
10. Wykonanie karty (autor, data i podpis)

Bartosz Idryjan

06.10.2021 r.

11. Zatwierdzenie karty (podpis wojewódzkiego konserwatora zabytków)*

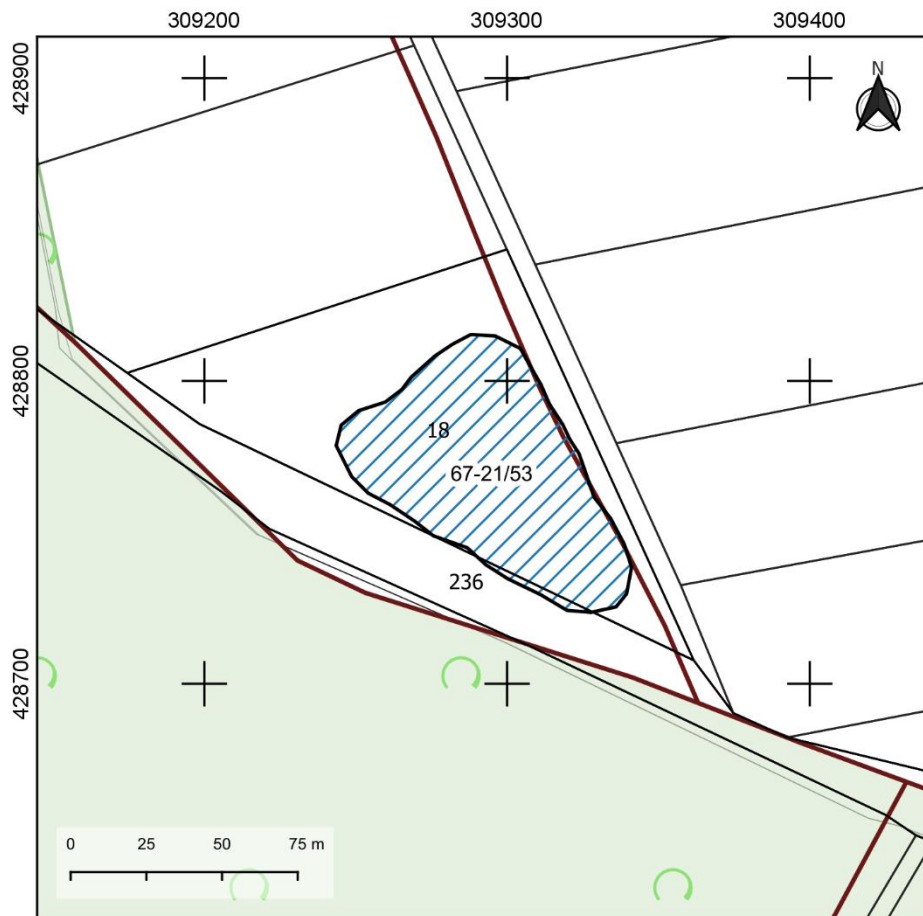
*dotyczy zabytków niewpisanych do rejestru zabytków i niewłączonych do wojewódzkiej ewidencji zabytków

GEZ		KARTA ADRESOWA ZABYTKU NIERUCHOMEGO	3. Miejscowość WYSZANÓW
1. Nazwa STANOWISKO ARCHEOLOGICZNE		2. Czas powstania ślad osadniczy – k. przeworska? – okres wpływów rzymskich?	4. Adres Obszar AZP/ nr st. na obszarze: AZP 67-21/53 Nazwa stanowiska (nr w miejscowości): Wyszanów 4 Nr działki ewidencyjnej: 18, 236
8. Fotografia z opisem wskazującym orientację albo mapa z zaznaczonym stanowiskiem archeologicznym			
			5. Przynależność administracyjna województwo lubuskie powiat wschowski gmina Szlichtyngowa
			6. Formy ochrony

Opracowano na podstawie danych udostępnionych przez GUGiK
Państwowy Układ Współrzędnych Geodezyjnych 1992
Skala: 1:10 000

8. Historia, opis i wartości

Historia. Stanowisko odkryte w trakcie badań powierzchniowych przeprowadzonych w 1984 r. przez mgr. W. Pogorzelskiego w ramach programu AZP.



Opracowano na podstawie danych udostępnionych przez GUGiK
Państwowy Układ Współrzędnych Geodezyjnych 1992
Skala: 1:2500

9. Stan zachowania i postulaty dotyczące konserwacji

Stan zachowania. Brak możliwości oceny stanu zachowania zabytku.

Postulaty dotyczące konserwacji. Należy dążyć do pozostawienia zabytku *in situ*, a w przypadku realizacji inwestycji na jego terenie należy zapewnić badania archeologiczne zgodnie z przepisami odrębnymi.

10. Wykonanie karty (autor, data i podpis)

Bartosz Idryjan

06.10.2021 r.

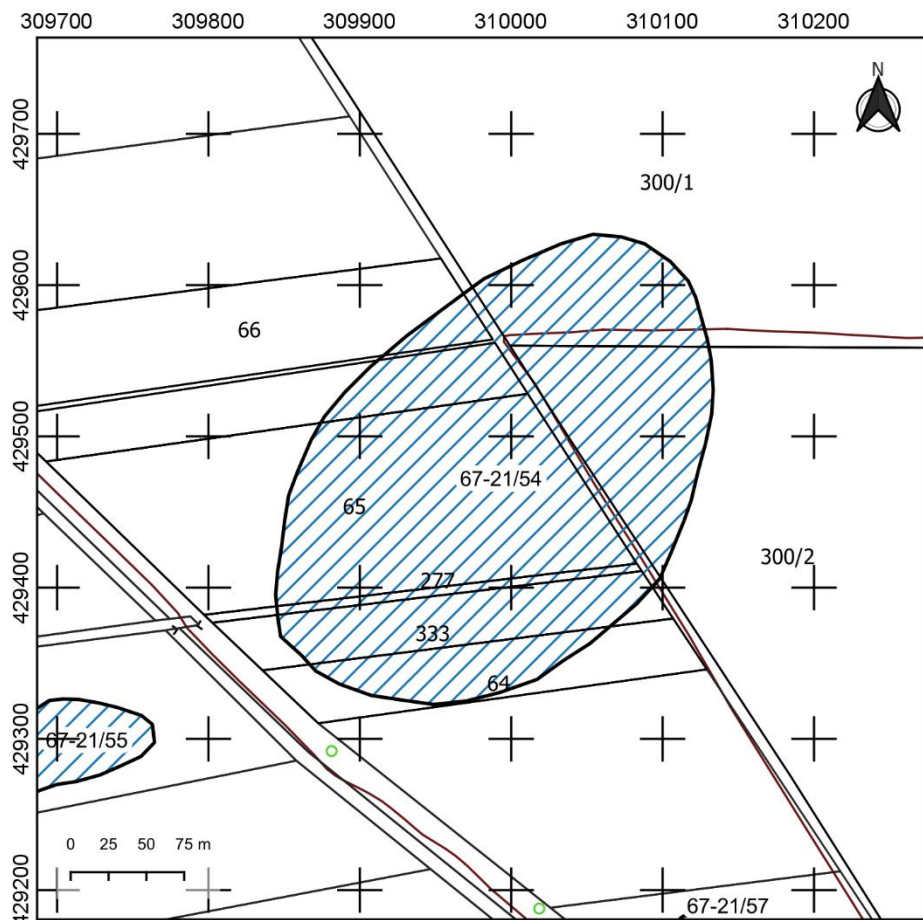
11. Zatwierdzenie karty (podpis wojewódzkiego konserwatora zabytków)*

*dotyczy zabytków niewpisanych do rejestru zabytków i niewłączonych do wojewódzkiej ewidencji zabytków

<div>GEZ</div> <div>KARTA ADRESOWA ZABYTKU NIERUCHOMEGO</div>		<div>3. Miejscowość</div> <div>WYSZANÓW</div>
<div>1. Nazwa</div> <div>STANOWISKO ARCHEOLOGICZNE</div>	<div>2. Czas powstania</div> <div>osada – pradzieje; osada – k. przeworska – okres wpływów rzymskich; ślad osadniczy – wczesne średniowiecze; osada – późne średniowiecze</div>	
<div>8. Fotografia z opisem wskazującym orientację albo mapa z zaznaczonym stanowiskiem archeologicznym</div> <div></div>		<div>4. Adres</div> <div>Obszar AZP/ nr st. na obszarze: AZP 67-21/54 Nazwa stanowiska (nr w miejscowości): Wyszanów 5 Nr działki ewidencyjnej: 300/1, 300/2, 66, 65, 64, 277, 333, 332</div> <div>5. Przynależność administracyjna</div> <div>województwo lubuskie</div> <div>powiat wschowski</div> <div>gmina Szlichtyngowa</div> <div>6. Formy ochrony</div>

8. Historia, opis i wartości

Historia. Stanowisko odkryte w trakcie badań powierzchniowych przeprowadzonych w 1984 r. przez mgr. W. Pogorzelskiego w ramach programu AZP.



Opracowano na podstawie danych udostępnionych przez GUGiK
Państwowy Układ Współrzędnych Geodezyjnych 1992
Skala: 1:5000

9. Stan zachowania i postulaty dotyczące konserwacji

Stan zachowania. Brak możliwości oceny stanu zachowania zabytku.

Postulaty dotyczące konserwacji. Należy dążyć do pozostawienia zabytku *in situ*, a w przypadku realizacji inwestycji na jego terenie należy zapewnić badania archeologiczne zgodnie z przepisami odrębnymi.

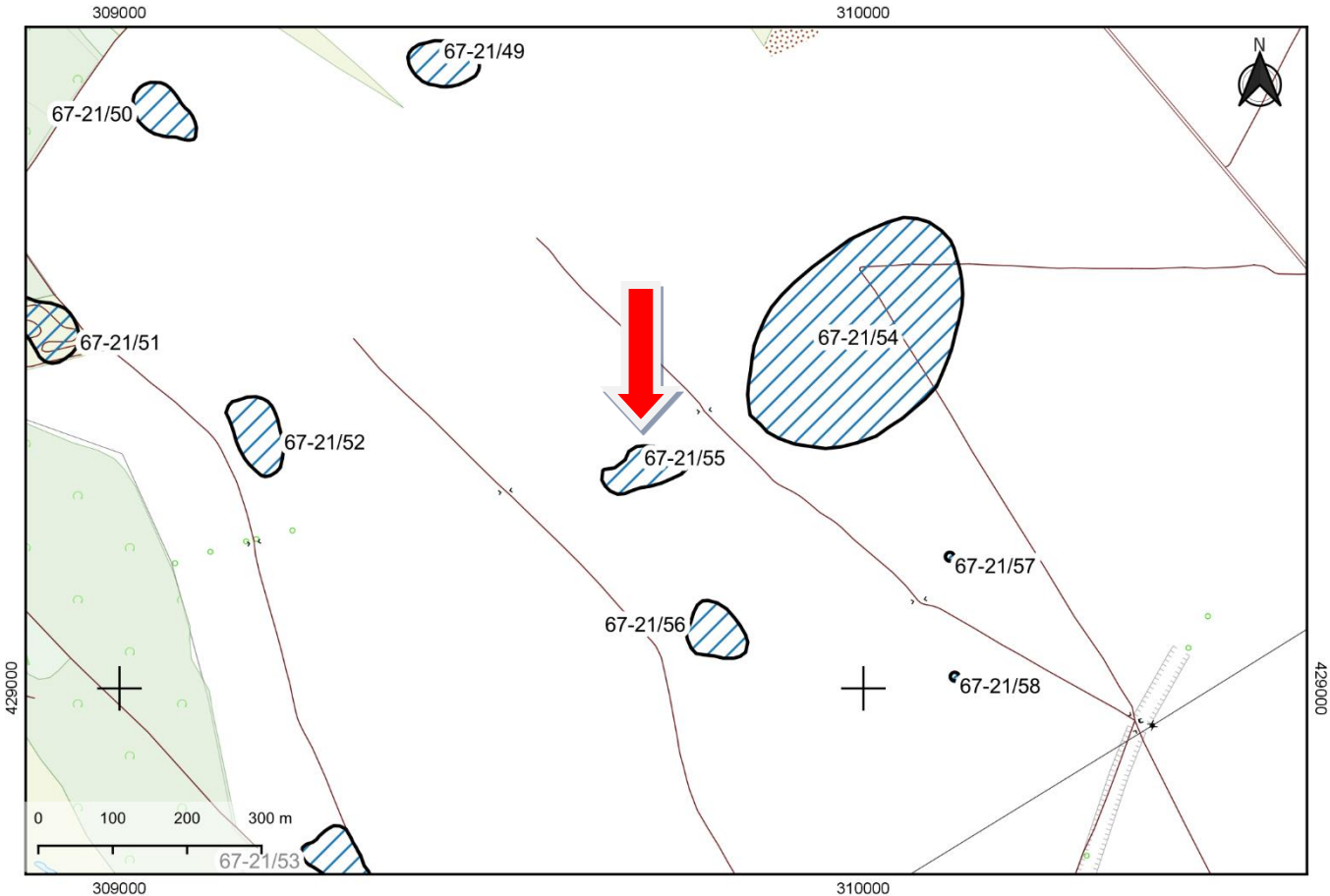
10. Wykonanie karty (autor, data i podpis)

Bartosz Idryjan

06.10.2021 r.

11. Zatwierdzenie karty (podpis wojewódzkiego konserwatora zabytków)*

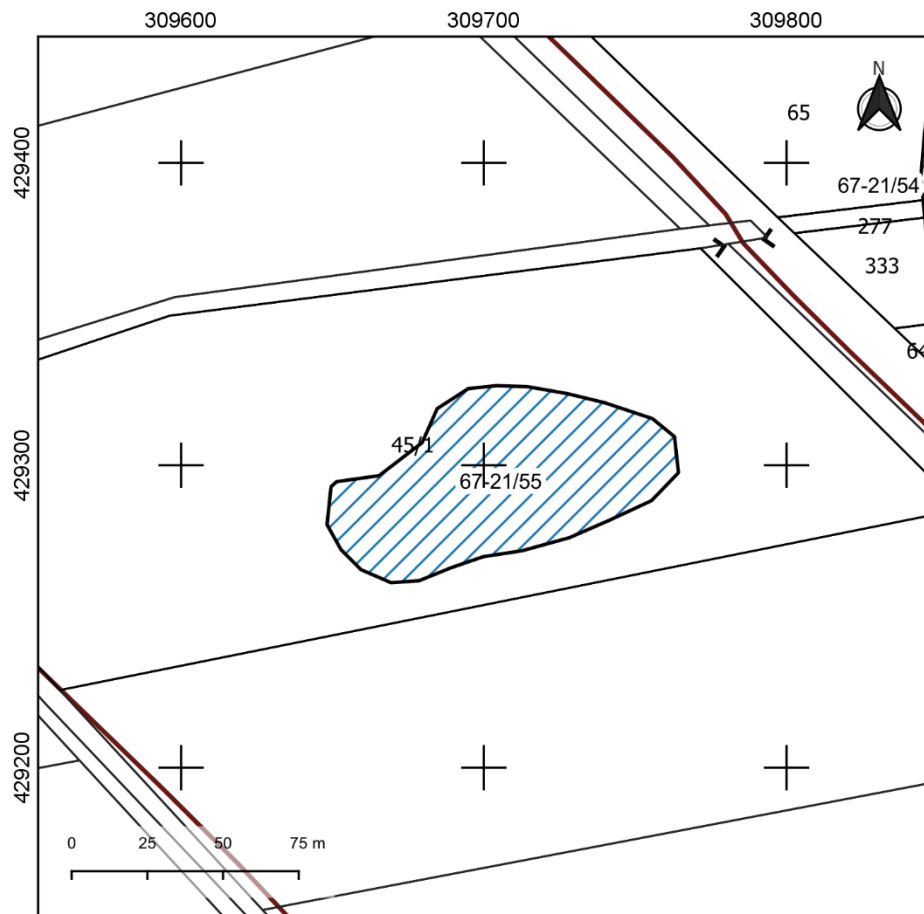
*dotyczy zabytków niewpisanych do rejestru zabytków i niewłączonych do wojewódzkiej ewidencji zabytków

GEZ		KARTA ADRESOWA ZABYTKU NIERUCHOMEGO	3. Miejscowość WYSZANÓW
1. Nazwa STANOWISKO ARCHEOLOGICZNE		2. Czas powstania osada – późne średniowiecze	4. Adres Obszar AZP/ nr st. na obszarze: AZP 67-21/55 Nazwa stanowiska (nr w miejscowości): Wyszanów 6 Nr działki ewidencyjnej: 45/1
8. Fotografia z opisem wskazującym orientację albo mapa z zaznaczonym stanowiskiem archeologicznym			
			5. Przynależność administracyjna województwo lubuskie powiat wschowski gmina Szlichtyngowa
			6. Formy ochrony

Opracowano na podstawie danych udostępnionych przez GUGiK
Państwowy Układ Współrzędnych Geodezyjnych 1992
Skala: 1:10 000

8. Historia, opis i wartości

Historia. Stanowisko odkryte w trakcie badań powierzchniowych przeprowadzonych w 1984 r. przez mgr. W. Pogorzelskiego w ramach programu AZP.



Opracowano na podstawie danych udostępnionych przez GUGiK
Państwowy Układ Współrzędnych Geodezyjnych 1992
Skala: 1:2500

9. Stan zachowania i postulaty dotyczące konserwacji

Stan zachowania. Brak możliwości oceny stanu zachowania zabytku.

Postulaty dotyczące konserwacji. Należy dążyć do pozostawienia zabytku *in situ*, a w przypadku realizacji inwestycji na jego terenie należy zapewnić badania archeologiczne zgodnie z przepisami odrębnymi.

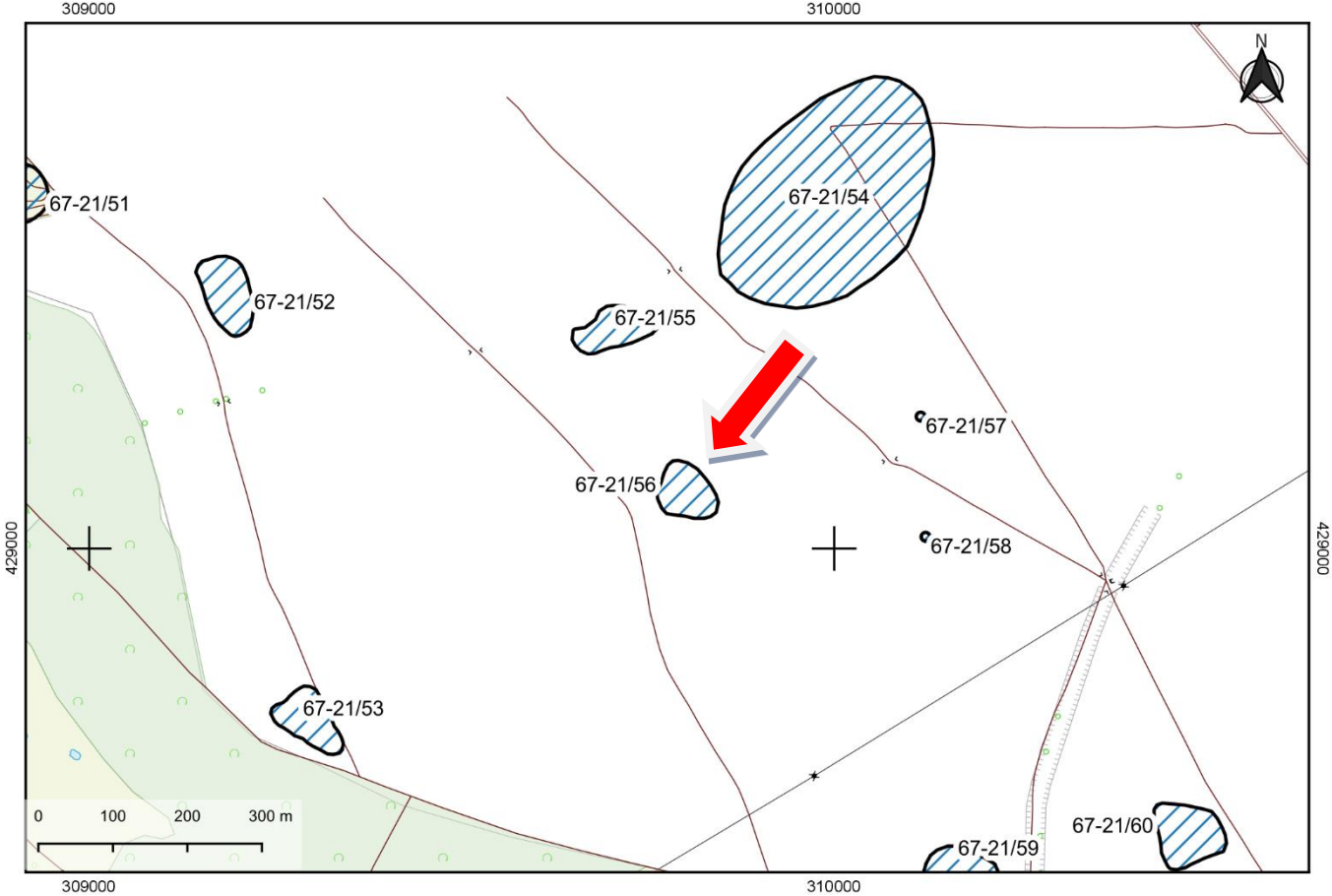
10. Wykonanie karty (autor, data i podpis)

Bartosz Idryjan

06.10.2021 r.

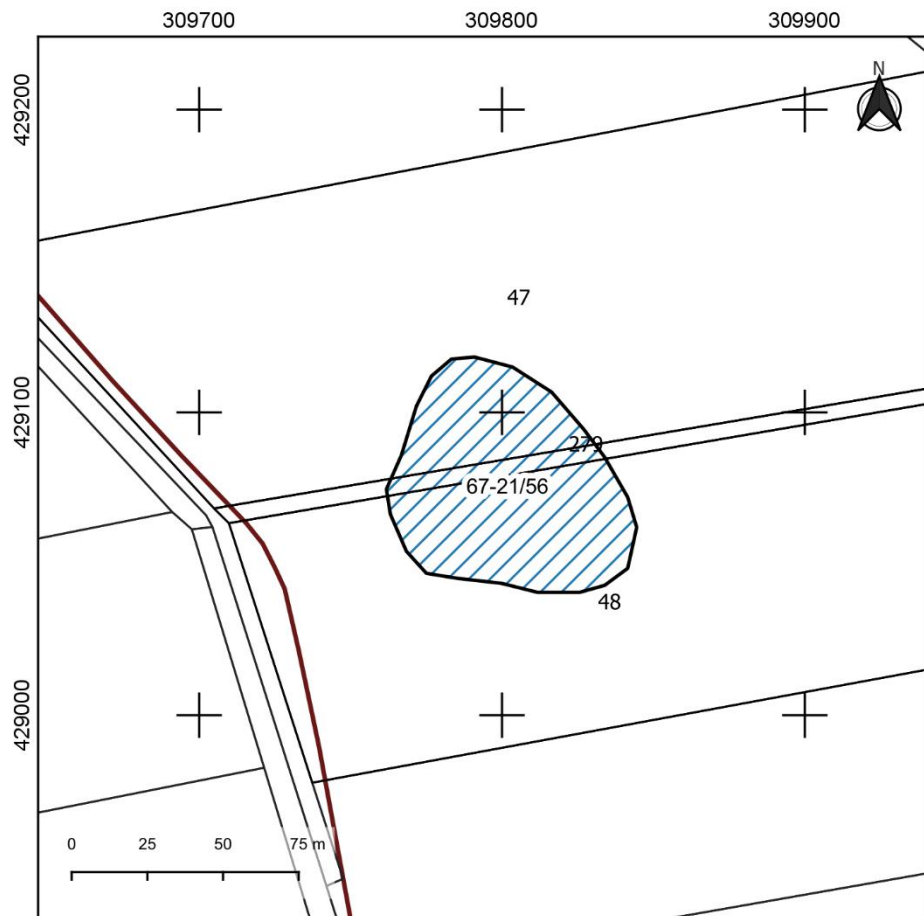
11. Zatwierdzenie karty (podpis wojewódzkiego konserwatora zabytków)*

*dotyczy zabytków niewpisanych do rejestru zabytków i niewłączonych do wojewódzkiej ewidencji zabytków

<p>GEZ</p>	<p>KARTA ADRESOWA ZABYTKU NIERUCHOMEGO</p>	<p>3. Miejscowość</p> <p>WYSZANÓW</p>
<p>1. Nazwa</p> <p>STANOWISKO ARCHEOLOGICZNE</p>	<p>2. Czas powstania</p> <p>ślad osadniczy – k. przeworska – okres wpływów rzymskich; ślad osadniczy – późne średniowiecze</p>	
<p>8. Fotografia z opisem wskazującym orientację albo mapa z zaznaczonym stanowiskiem archeologicznym</p>  <p>Opracowano na podstawie danych udostępnionych przez GUGiK Państwowy Układ Współrzędnych Geodezyjnych 1992 Skala: 1:10 000</p>		<p>4. Adres</p> <p>Obszar AZP/ nr st. na obszarze: AZP 67-21/56 Nazwa stanowiska (nr w miejscowości): Wyszanów 7 Nr działki ewidencyjnej: 47, 48, 279</p> <p>5. Przynależność administracyjna</p> <p>województwo lubuskie</p> <p>powiat wschowski</p> <p>gmina Szlichtyngowa</p> <p>6. Formy ochrony</p>

8. Historia, opis i wartości

Historia. Stanowisko odkryte w trakcie badań powierzchniowych przeprowadzonych w 1984 r. przez mgr. W. Pogorzelskiego w ramach programu AZP.



Opracowano na podstawie danych udostępnionych przez GUGiK
Państwowy Układ Współrzędnych Geodezyjnych 1992
Skala: 1:2500

9. Stan zachowania i postulaty dotyczące konserwacji

Stan zachowania. Brak możliwości oceny stanu zachowania zabytku.

Postulaty dotyczące konserwacji. Należy dążyć do pozostawienia zabytku *in situ*, a w przypadku realizacji inwestycji na jego terenie należy zapewnić badania archeologiczne zgodnie z przepisami odrębnymi.

10. Wykonanie karty (autor, data i podpis)

Bartosz Idryjan

06.10.2021 r.

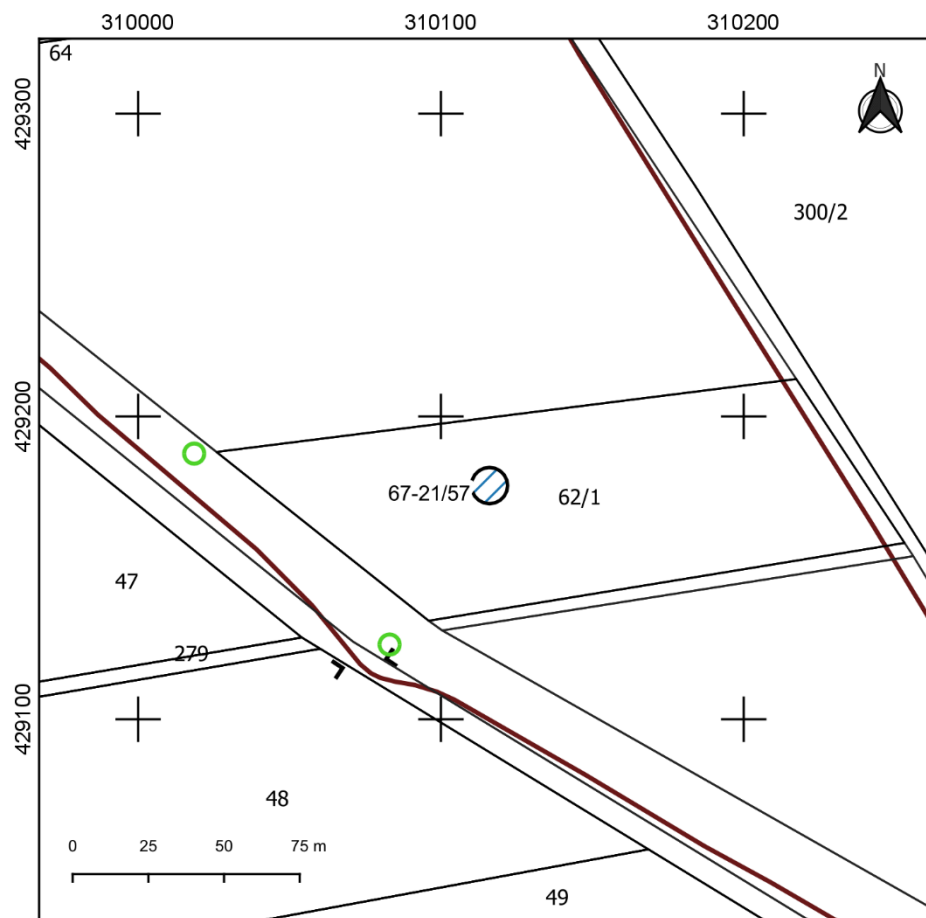
11. Zatwierdzenie karty (podpis wojewódzkiego konserwatora zabytków)*

*dotyczy zabytków niewpisanych do rejestru zabytków i niewłączonych do wojewódzkiej ewidencji zabytków

<div>GEZ</div> <div>KARTA ADRESOWA ZABYTKU NIERUCHOMEGO</div>		<div>3. Miejscowość</div> <div>WYSZANÓW</div>
<div>1. Nazwa</div> <div>STANOWISKO ARCHEOLOGICZNE</div> <div>2. Czas powstania</div> <div>śląd osadniczy – wczesne średniowiecze; śląd osadniczy – późne średniowiecze</div>		
<div>8. Fotografia z opisem wskazującym orientację albo mapa z zaznaczonym stanowiskiem archeologicznym</div> <div></div>		<div>4. Adres</div> <div>Obszar AZP/ nr st. na obszarze: AZP 67-21/57 Nazwa stanowiska (nr w miejscowości): Wyszanów 8 Nr działki ewidencyjnej: 62/1</div> <div>5. Przynależność administracyjna</div> <div>województwo lubuskie</div> <div>powiat wschowski</div> <div>gmina Szlichtyngowa</div> <div>6. Formy ochrony</div>

8. Historia, opis i wartości

Historia. Stanowisko odkryte w trakcie badań powierzchniowych przeprowadzonych w 1984 r. przez mgr. W. Pogorzelskiego w ramach programu AZP.



Opracowano na podstawie danych udostępnionych przez GUGiK
Państwowy Układ Współrzędnych Geodezyjnych 1992
Skala: 1:2500

9. Stan zachowania i postulaty dotyczące konserwacji

Stan zachowania. Brak możliwości oceny stanu zachowania zabytku.

Postulaty dotyczące konserwacji. Należy dążyć do pozostawienia zabytku *in situ*, a w przypadku realizacji inwestycji na jego terenie należy zapewnić badania archeologiczne zgodnie z przepisami odrębnymi.

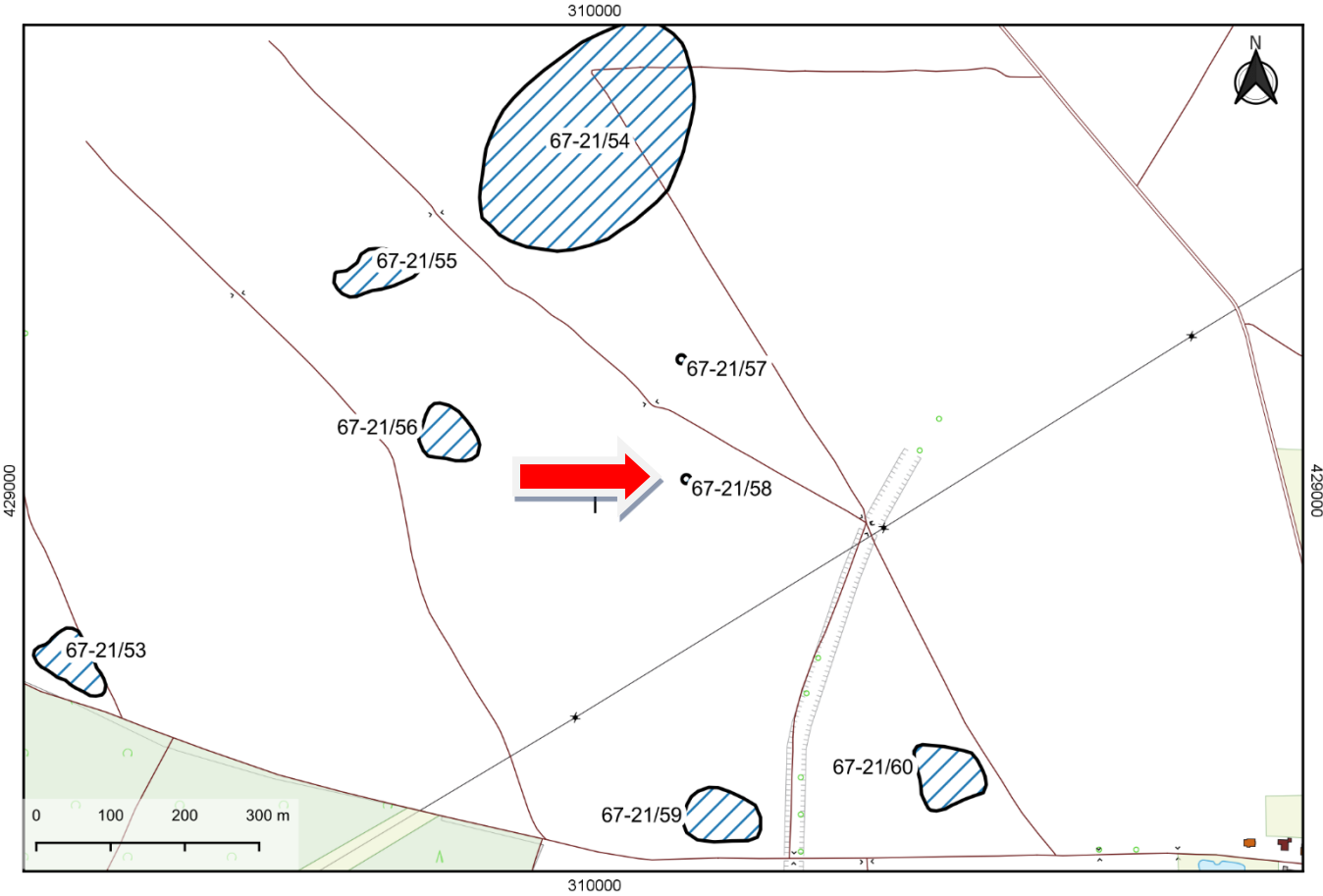
10. Wykonanie karty (autor, data i podpis)

Bartosz Idryjan

06.10.2021 r.

11. Zatwierdzenie karty (podpis wojewódzkiego konserwatora zabytków)*

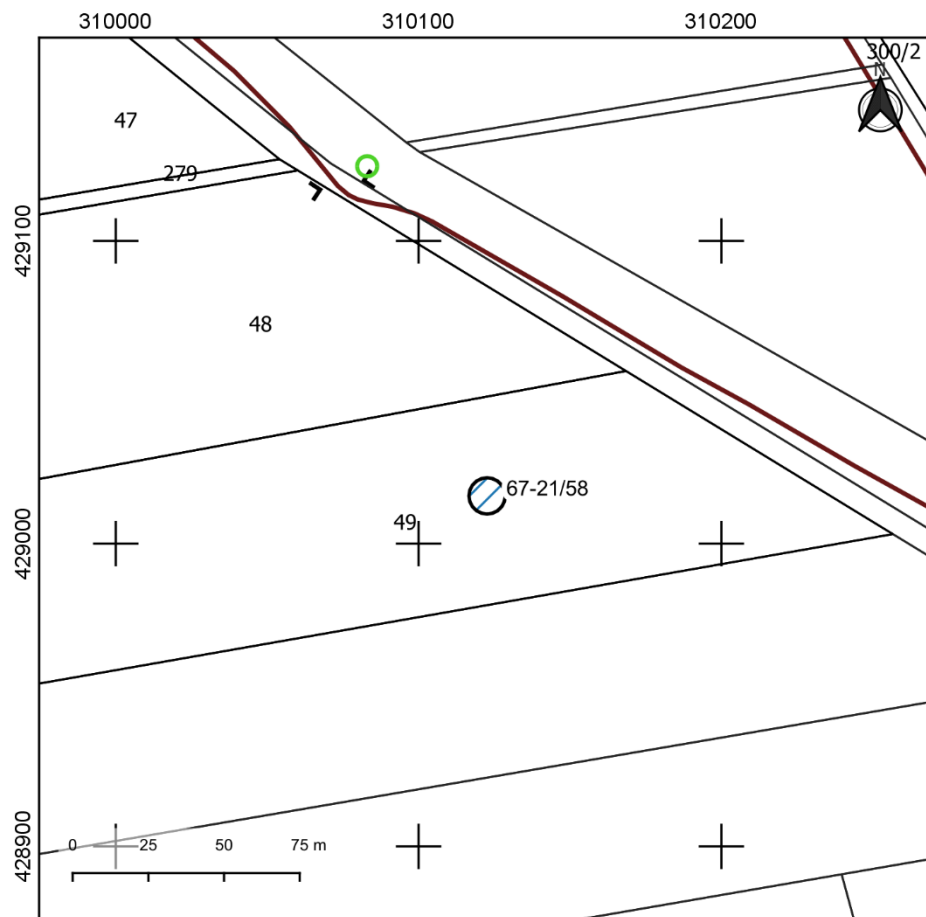
*dotyczy zabytków niewpisanych do rejestru zabytków i niewłączonych do wojewódzkiej ewidencji zabytków

GEZ	KARTA ADRESOWA ZABYTKU NIERUCHOMEGO		3. Miejscowość WYSZANÓW
1. Nazwa STANOWISKO ARCHEOLOGICZNE		2. Czas powstania śląd osadniczy – późne średniowiecze	
8. Fotografia z opisem wskazującym orientację albo mapa z zaznaczonym stanowiskiem archeologicznym 			4. Adres Obszar AZP/ nr st. na obszarze: AZP 67-21/58 Nazwa stanowiska (nr w miejscowości): Wyszanów 9 Nr działki ewidencyjnej: 49 5. Przynależność administracyjna województwo lubuskie powiat wschowski gmina Szlichtyngowa 6. Formy ochrony

Opracowano na podstawie danych udostępnionych przez GUGiK
Państwowy Układ Współrzędnych Geodezyjnych 1992
Skala: 1:10 000

8. Historia, opis i wartości

Historia. Stanowisko odkryte w trakcie badań powierzchniowych przeprowadzonych w 1984 r. przez mgr. W. Pogorzelskiego w ramach programu AZP.



Opracowano na podstawie danych udostępnionych przez GUGiK
Państwowy Układ Współrzędnych Geodezyjnych 1992
Skala: 1:2500

9. Stan zachowania i postulaty dotyczące konserwacji

Stan zachowania. Brak możliwości oceny stanu zachowania zabytku.

Postulaty dotyczące konserwacji. Należy dążyć do pozostawienia zabytku *in situ*, a w przypadku realizacji inwestycji na jego terenie należy zapewnić badania archeologiczne zgodnie z przepisami odrębnymi.

10. Wykonanie karty (autor, data i podpis)

Bartosz Idryjan

06.10.2021 r.

11. Zatwierdzenie karty (podpis wojewódzkiego konserwatora zabytków)*

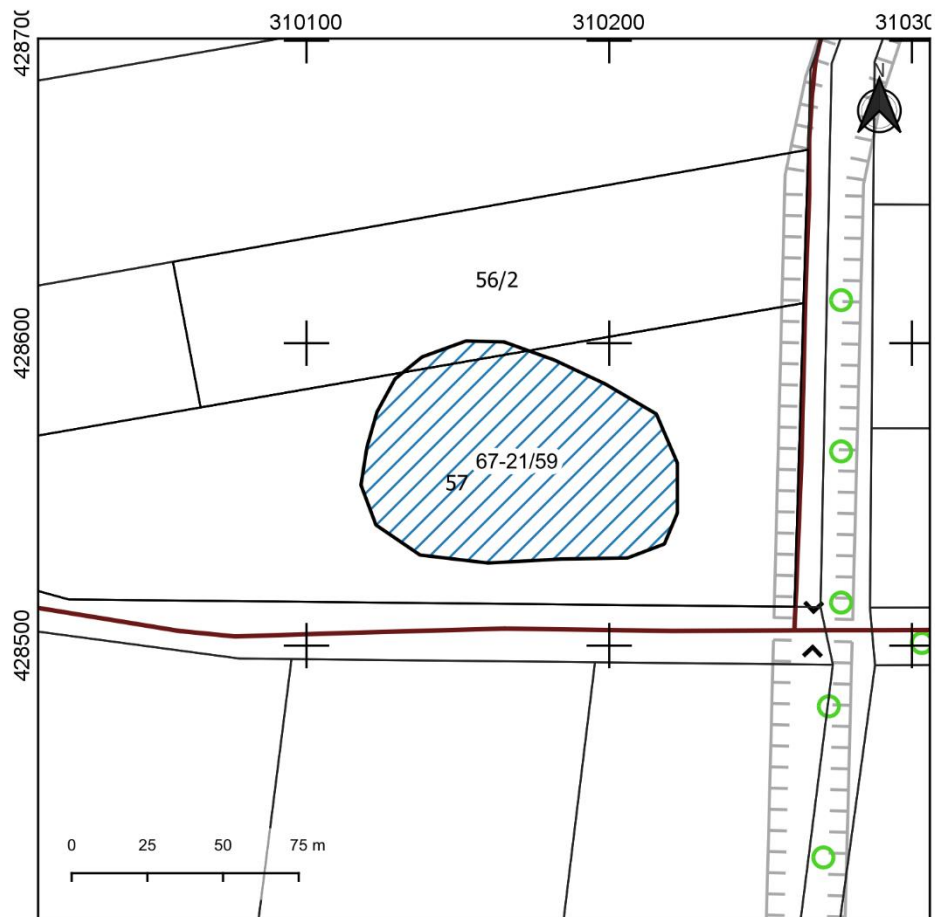
*dotyczy zabytków niewpisanych do rejestru zabytków i niewłączonych do wojewódzkiej ewidencji zabytków

GEZ	KARTA ADRESOWA ZABYTKU NIERUCHOMEGO		3. Miejscowość WYSZANÓW
1. Nazwa STANOWISKO ARCHEOLOGICZNE		2. Czas powstania śląd osadniczy – pradzieje; osada – późne średniowiecze	
8. Fotografia z opisem wskazującym orientację albo mapa z zaznaczonym stanowiskiem archeologicznym 			<div data-bbox="1628 309 2184 619">4. Adres Obszar AZP/ nr st. na obszarze: AZP 67-21/59 Nazwa stanowiska (nr w miejscowości): Wyszaków 10 Nr działki ewidencyjnej: 56/2, 57</div> <div data-bbox="1628 619 2184 906">5. Przynależność administracyjna województwo lubuskie powiat wschowski gmina Szlichtyngowa</div> <div data-bbox="1628 906 2184 1497">6. Formy ochrony</div>

Opracowano na podstawie danych udostępnionych przez GUGiK
Państwowy Układ Współrzędnych Geodezyjnych 1992
Skala: 1:10 000

8. Historia, opis i wartości

Historia. Stanowisko odkryte w trakcie badań powierzchniowych przeprowadzonych w 1984 r. przez mgr. W. Pogorzelskiego w ramach programu AZP.



Opracowano na podstawie danych udostępnionych przez GUGiK
Państwowy Układ Współrzędnych Geodezyjnych 1992
Skala: 1:2500

9. Stan zachowania i postulaty dotyczące konserwacji

Stan zachowania. Brak możliwości oceny stanu zachowania zabytku.

Postulaty dotyczące konserwacji. Należy dążyć do pozostawienia zabytku *in situ*, a w przypadku realizacji inwestycji na jego terenie należy zapewnić badania archeologiczne zgodnie z przepisami odrębnymi.

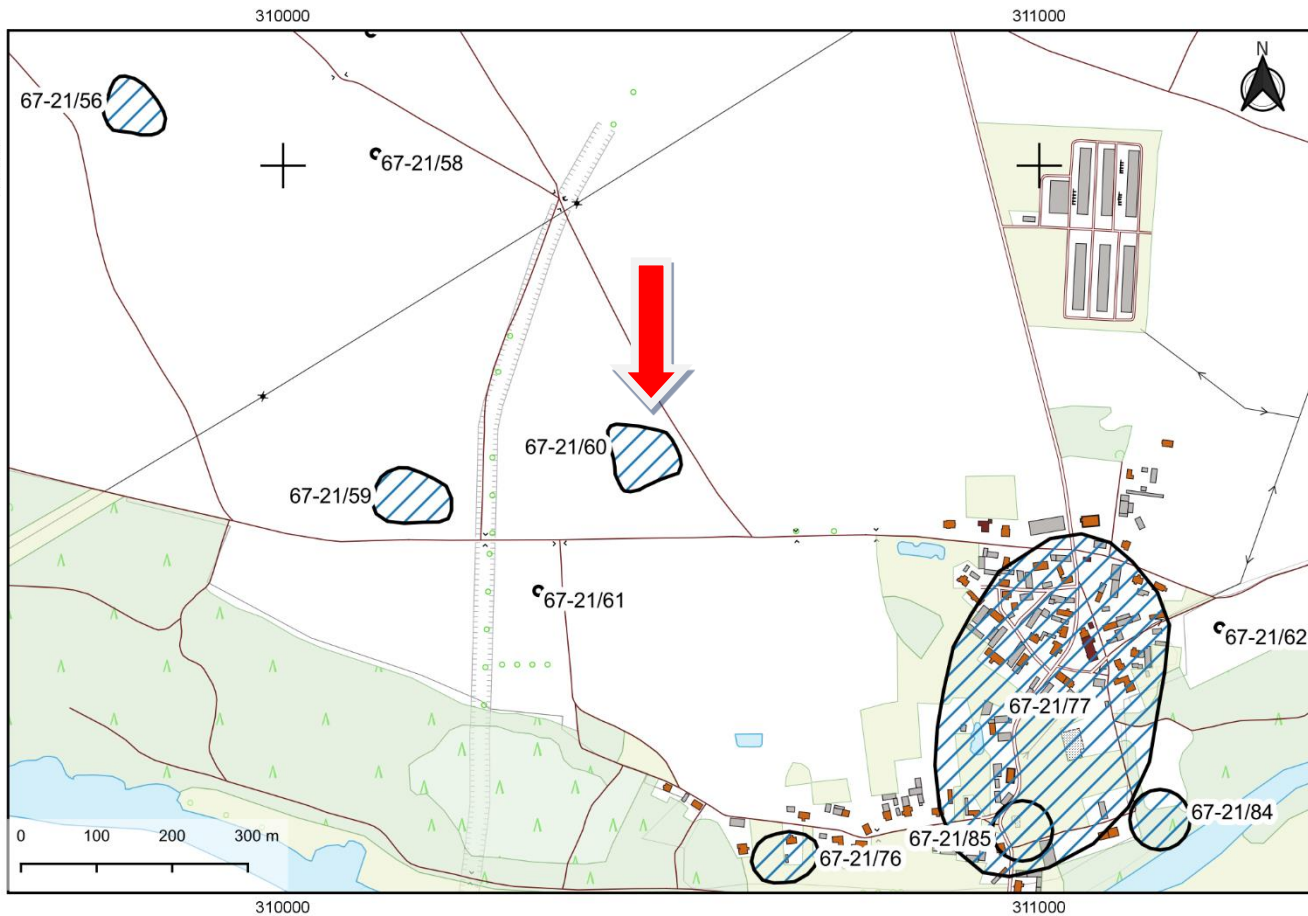
10. Wykonanie karty (autor, data i podpis)

Bartosz Idryjan

06.10.2021 r.

11. Zatwierdzenie karty (podpis wojewódzkiego konserwatora zabytków)*

*dotyczy zabytków niewpisanych do rejestru zabytków i niewłączonych do wojewódzkiej ewidencji zabytków

GEZ		KARTA ADRESOWA ZABYTKU NIERUCHOMEGO		3. Miejscowość WYSZANÓW	
1. Nazwa STANOWISKO ARCHEOLOGICZNE		2. Czas powstania ślad osadniczy – pradzieje; ślad osadniczy – neolit; osada – późne średniowiecze			
8. Fotografia z opisem wskazującym orientację albo mapa z zaznaczonym stanowiskiem archeologicznym				4. Adres Obszar AZP/ nr st. na obszarze: AZP 67-21/60 Nazwa stanowiska (nr w miejscowości): Wyszaków 11 Nr działki ewidencyjnej: 58/6, 58/3, 59, 60	
				5. Przynależność administracyjna województwo lubuskie powiat wschowski gmina Szlichtyngowa	
				6. Formy ochrony	
Opracowano na podstawie danych udostępnionych przez GUGiK Państwowy Układ Współrzędnych Geodezyjnych 1992 Skala: 1:10 000					

8. Historia, opis i wartości

Historia. Stanowisko odkryte w trakcie badań powierzchniowych przeprowadzonych w 1984 r. przez mgr. W. Pogorzelskiego w ramach programu AZP.



Opracowano na podstawie danych udostępnionych przez GUGiK
Państwowy Układ Współrzędnych Geodezyjnych 1992
Skala: 1:2500

9. Stan zachowania i postulaty dotyczące konserwacji

Stan zachowania. Brak możliwości oceny stanu zachowania zabytku.

Postulaty dotyczące konserwacji. Należy dążyć do pozostawienia zabytku *in situ*, a w przypadku realizacji inwestycji na jego terenie należy zapewnić badania archeologiczne zgodnie z przepisami odrębnymi.

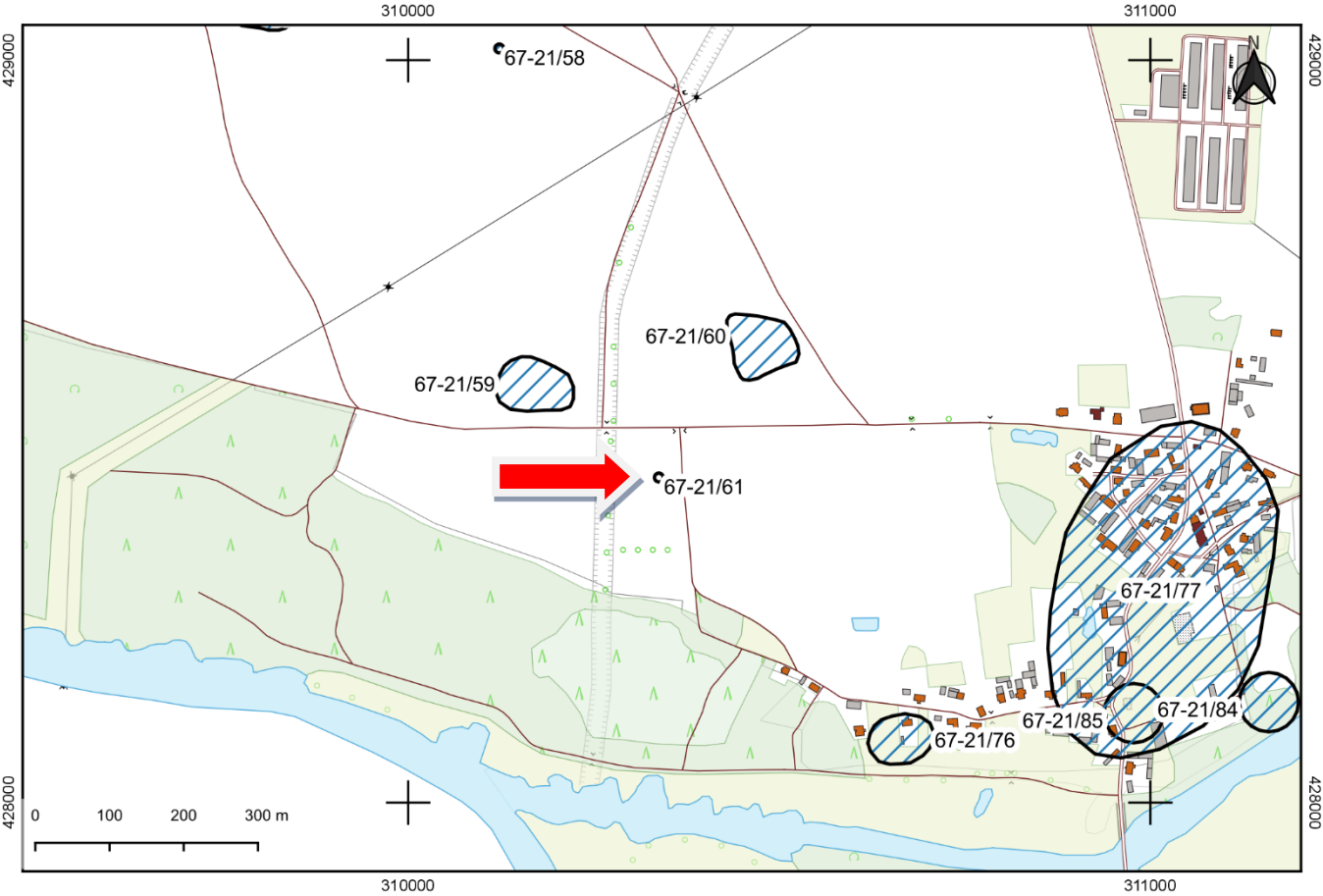
10. Wykonanie karty (autor, data i podpis)

Bartosz Idryjan

06.10.2021 r.

11. Zatwierdzenie karty (podpis wojewódzkiego konserwatora zabytków)*

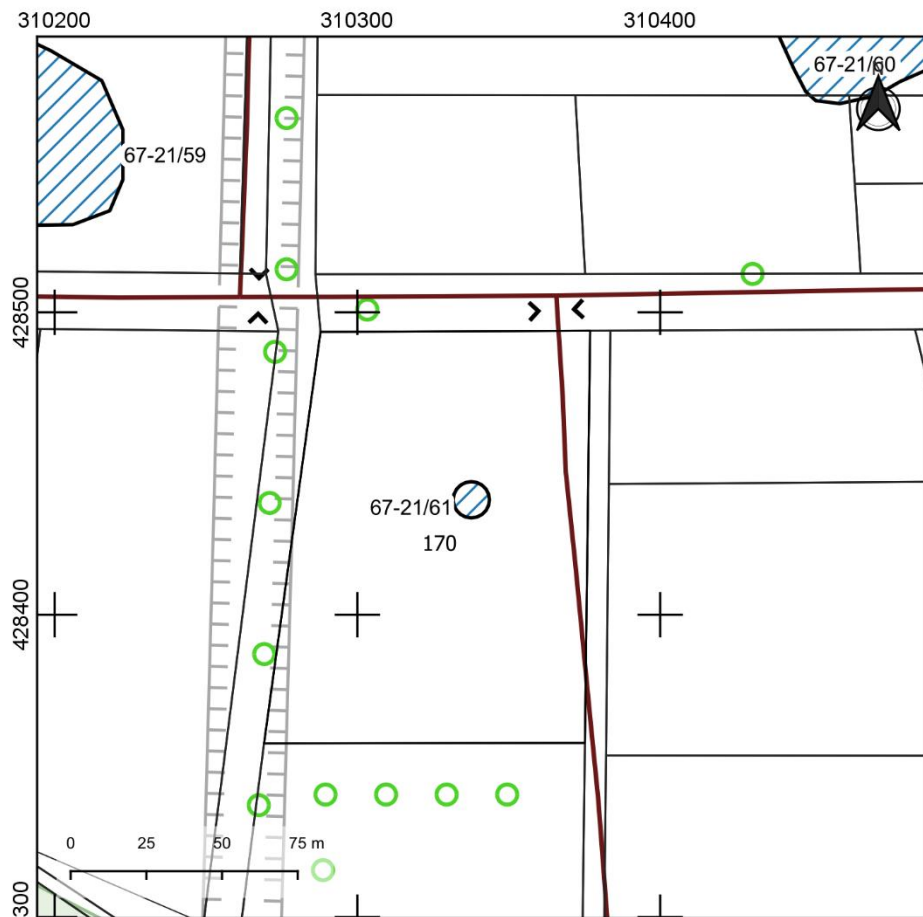
*dotyczy zabytków niewpisanych do rejestru zabytków i niewłączonych do wojewódzkiej ewidencji zabytków

GEZ	KARTA ADRESOWA ZABYTKU NIERUCHOMEGO		3. Miejscowość WYSZANÓW
1. Nazwa STANOWISKO ARCHEOLOGICZNE		2. Czas powstania osada – późne średniowiecze	
8. Fotografia z opisem wskazującym orientację albo mapa z zaznaczonym stanowiskiem archeologicznym 			<div data-bbox="1628 292 2188 603">4. Adres Obszar AZP/ nr st. na obszarze: AZP 67-21/61 Nazwa stanowiska (nr w miejscowości): Wyszaków 12 Nr działki ewidencyjnej: 170</div> <div data-bbox="1628 603 2188 890">5. Przynależność administracyjna województwo lubuskie powiat wschowski gmina Szlichtyngowa</div> <div data-bbox="1628 890 2188 1479">6. Formy ochrony</div>

Opracowano na podstawie danych udostępnionych przez GUGiK
Państwowy Układ Współrzędnych Geodezyjnych 1992
Skala: 1:10 000

8. Historia, opis i wartości

Historia. Stanowisko odkryte w trakcie badań powierzchniowych przeprowadzonych w 1984 r. przez mgr. W. Pogorzelskiego w ramach programu AZP.



Opracowano na podstawie danych udostępnionych przez GUGiK
Państwowy Układ Współrzędnych Geodezyjnych 1992
Skala: 1:2500

9. Stan zachowania i postulaty dotyczące konserwacji

Stan zachowania. Brak możliwości oceny stanu zachowania zabytku.

Postulaty dotyczące konserwacji. Należy dążyć do pozostawienia zabytku *in situ*, a w przypadku realizacji inwestycji na jego terenie należy zapewnić badania archeologiczne zgodnie z przepisami odrębnymi.

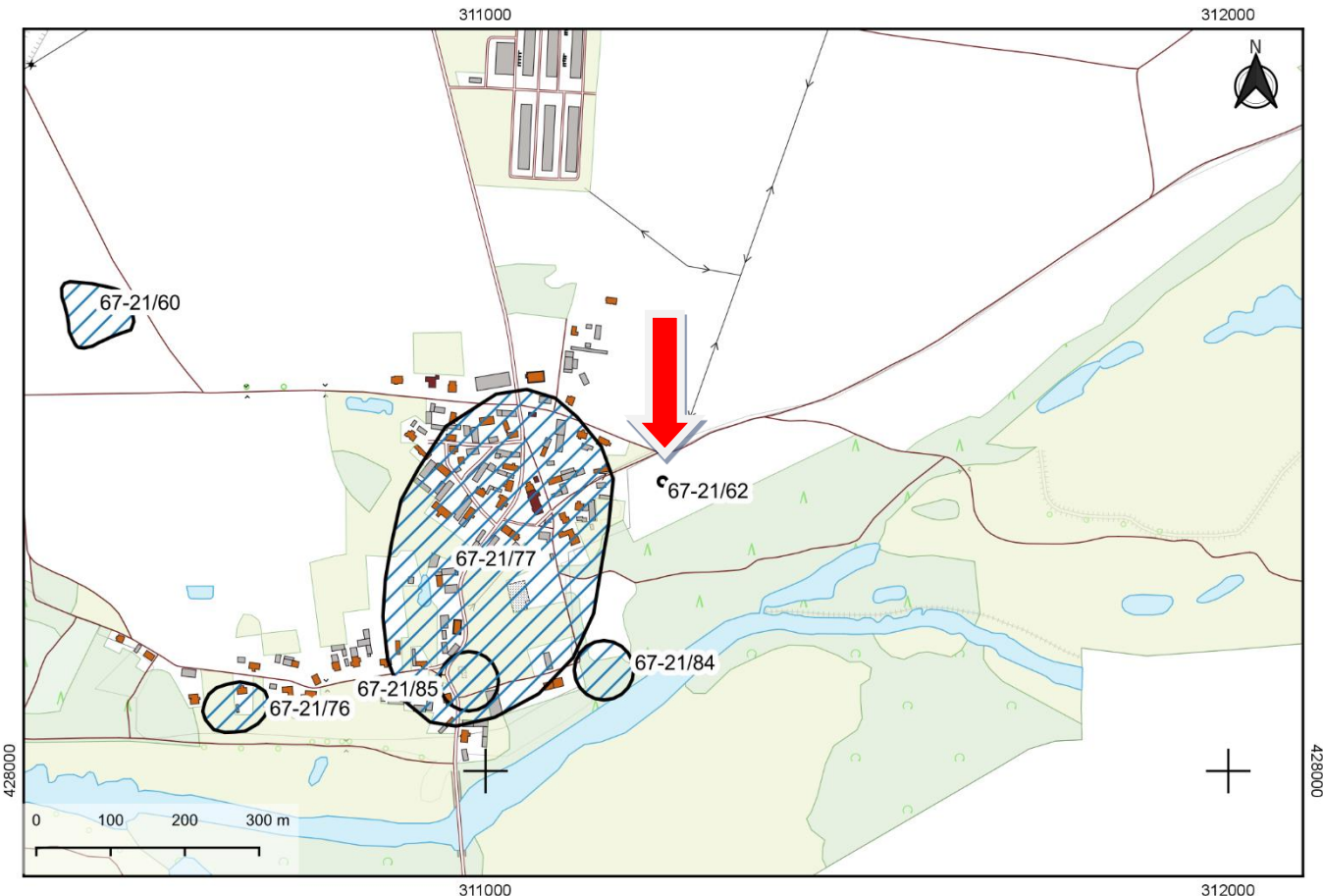
10. Wykonanie karty (autor, data i podpis)

Bartosz Idryjan

06.10.2021 r.

11. Zatwierdzenie karty (podpis wojewódzkiego konserwatora zabytków)*

*dotyczy zabytków niewpisanych do rejestru zabytków i niewłączonych do wojewódzkiej ewidencji zabytków

<p>GEZ</p>	<p>KARTA ADRESOWA ZABYTKU NIERUCHOMEGO</p>		<p>3. Miejscowość</p> <p>WYSZANÓW</p>
<p>1. Nazwa</p> <p>STANOWISKO ARCHEOLOGICZNE</p>		<p>2. Czas powstania</p> <p>śląd osadniczy – późne średniowiecze</p>	
<p>8. Fotografia z opisem wskazującym orientację albo mapa z zaznaczonym stanowiskiem archeologicznym</p> 			<p>4. Adres</p> <p>Obszar AZP/ nr st. na obszarze: AZP 67-21/62 Nazwa stanowiska (nr w miejscowości): Wyszanów 13 Nr działki ewidencyjnej: 107/12</p> <p>5. Przynależność administracyjna</p> <p>województwo lubuskie</p> <p>powiat wschowski</p> <p>gmina Szlichtyngowa</p> <p>6. Formy ochrony</p>

Opracowano na podstawie danych udostępnionych przez GUGiK
Państwowy Układ Współrzędnych Geodezyjnych 1992
Skala: 1:10 000

8. Historia, opis i wartości

Historia. Stanowisko odkryte w trakcie badań powierzchniowych przeprowadzonych w 1984 r. przez mgr. W. Pogorzelskiego w ramach programu AZP.



Opracowano na podstawie danych udostępnionych przez GUGiK
Państwowy Układ Współrzędnych Geodezyjnych 1992
Skala: 1:2500

9. Stan zachowania i postulaty dotyczące konserwacji

Stan zachowania. Brak możliwości oceny stanu zachowania zabytku.

Postulaty dotyczące konserwacji. Należy dążyć do pozostawienia zabytku *in situ*, a w przypadku realizacji inwestycji na jego terenie należy zapewnić badania archeologiczne zgodnie z przepisami odrębnymi.

10. Wykonanie karty (autor, data i podpis)

Bartosz Idryjan

06.10.2021 r.

11. Zatwierdzenie karty (podpis wojewódzkiego konserwatora zabytków)*

*dotyczy zabytków niewpisanych do rejestru zabytków i niewłączonych do wojewódzkiej ewidencji zabytków

GEZ		KARTA ADRESOWA ZABYTKU NIERUCHOMEGO	3. Miejscowość WYSZANÓW
1. Nazwa STANOWISKO ARCHEOLOGICZNE		2. Czas powstania osada – epoka brązu – k. łżycka; osada – wczesne średniowiecze; osada – późne średniowiecze; osada – nowożytność	
8. Fotografia z opisem wskazującym orientację albo mapa z zaznaczonym stanowiskiem archeologicznym			4. Adres Obszar AZP/ nr st. na obszarze: AZP 67-21/76 Nazwa stanowiska (nr w miejscowości): Wyszanów 14 Nr działki ewidencyjnej: 123/1, 123/2, 121, 119/1, 119/3, 119/4, 119/5
			5. Przynależność administracyjna województwo lubuskie powiat wschowski gmina Szlichtyngowa
			6. Formy ochrony

8. Historia, opis i wartości

Historia. Stanowisko odkryte w trakcie badań archeologicznych przeprowadzonych w 2004 r. przez mgr. M. Wróbla w związku z budową kanalizacji sanitarnej.



Opracowano na podstawie danych udostępnionych przez GUGiK
Państwowy Układ Współrzędnych Geodezyjnych 1992
Skala: 1:2500

9. Stan zachowania i postulaty dotyczące konserwacji

Stan zachowania. Brak możliwości oceny stanu zachowania zabytku.

Postulaty dotyczące konserwacji. Należy dążyć do pozostawienia zabytku *in situ*, a w przypadku realizacji inwestycji na jego terenie należy zapewnić badania archeologiczne zgodnie z przepisami odrębnymi.

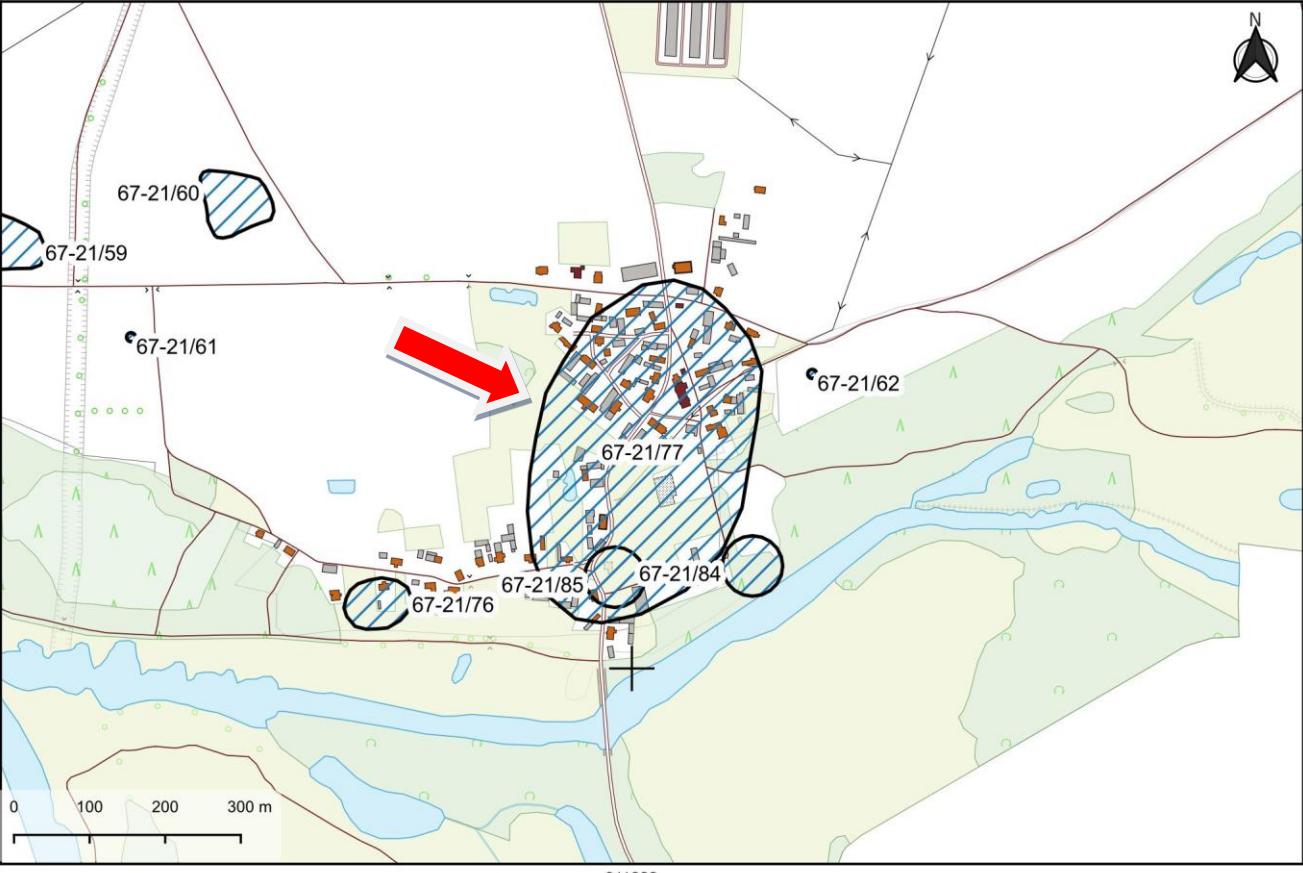
10. Wykonanie karty (autor, data i podpis)

Bartosz Idryjan

06.10.2021 r.

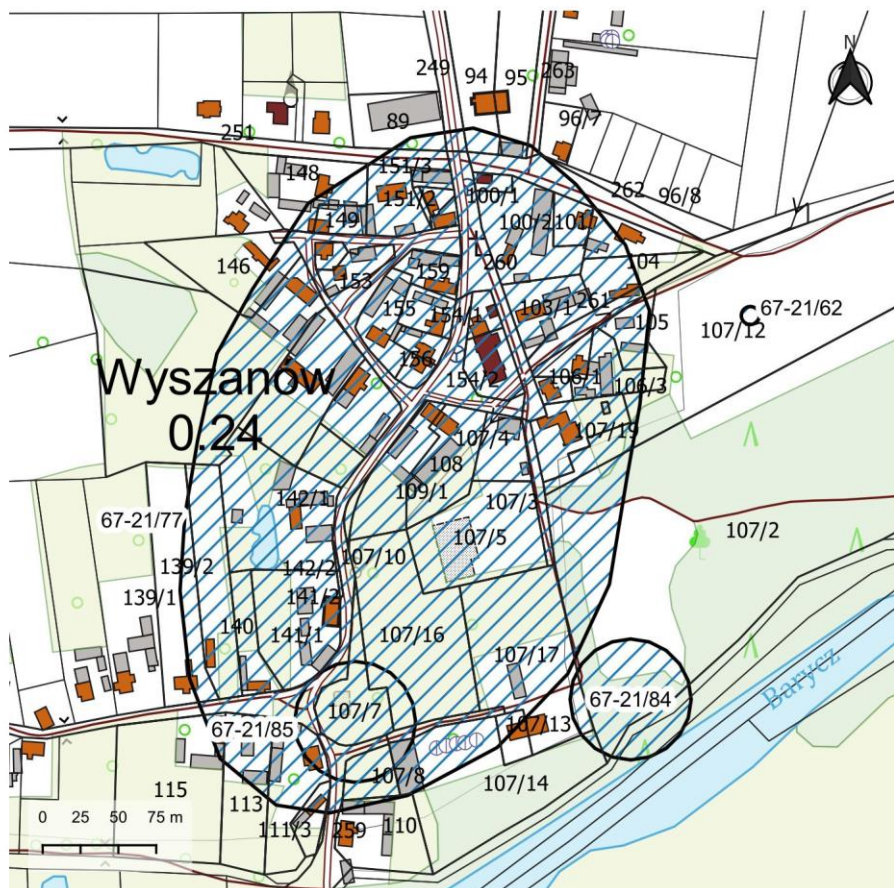
11. Zatwierdzenie karty (podpis wojewódzkiego konserwatora zabytków)*

*dotyczy zabytków niewpisanych do rejestru zabytków i niewłączonych do wojewódzkiej ewidencji zabytków

<p>GEZ</p>	<p>KARTA ADRESOWA ZABYTKU NIERUCHOMEGO</p>	<p>3. Miejscowość</p> <p>WYSZANÓW</p>
<p>1. Nazwa</p> <p>STANOWISKO ARCHEOLOGICZNE</p>	<p>2. Czas powstania</p> <p>osada – k. pomorska; osada – późne średniowiecze; osada – nowożytność</p>	
<p>8. Fotografia z opisem wskazującym orientację albo mapa z zaznaczonym stanowiskiem archeologicznym</p> 		<p>4. Adres</p> <p>Obszar AZP/ nr st. na obszarze: AZP 67-21/77 Nazwa stanowiska (nr w miejscowości): Wyszaków 15 Nr działki ewidencyjnej: 146; 107/16; 107/15; 107/17; 255; 139/2; 262; 141/1; 156; 107/8; 106/1; 94; 107/2; 145/2; 107/14; 150/2; 108; 157; 140; 155; 260; 107/12; 109/3; 103/1; 106/3; 100/2; 142/1; 144; 107/4; 109/1; 106/4; 154/2; 107/5; 107/7; 153; 107/13; 100/1; 143/1; 105; 112/2; 259; 148; 113; 107/19; 159; 143/2; 101; 251; 249; 107/3; 261; 154/1; 151/1; 152; 150/1; 102; 149; 151/3; 139/1; 89; 104; 151/2; 158; 110; 111/3; 141/2; 115; 263; 109/2; 95; 107/18; 142/2; 107/10; 111/2; 96/8; 96/7</p> <p>5. Przynależność administracyjna</p> <p>województwo lubuskie</p> <p>powiat wschowski</p> <p>gmina Szlichtyngowa</p> <p>6. Formy ochrony</p>

8. Historia, opis i wartości

Historia. Stanowisko odkryte w trakcie badań archeologicznych przeprowadzonych w 2004 r. przez mgr. M. Wróbla w związku z budową kanalizacji sanitarnej.



Opracowano na podstawie danych udostępnionych przez GUGiK
Państwowy Układ Współrzędnych Geodezyjnych 1992
Skala: 1:5000

9. Stan zachowania i postulaty dotyczące konserwacji

Stan zachowania. Brak możliwości oceny stanu zachowania zabytku.

Postulaty dotyczące konserwacji. Należy dążyć do pozostawienia zabytku *in situ*, a w przypadku realizacji inwestycji na jego terenie należy zapewnić badania archeologiczne zgodnie z przepisami odrębnymi.

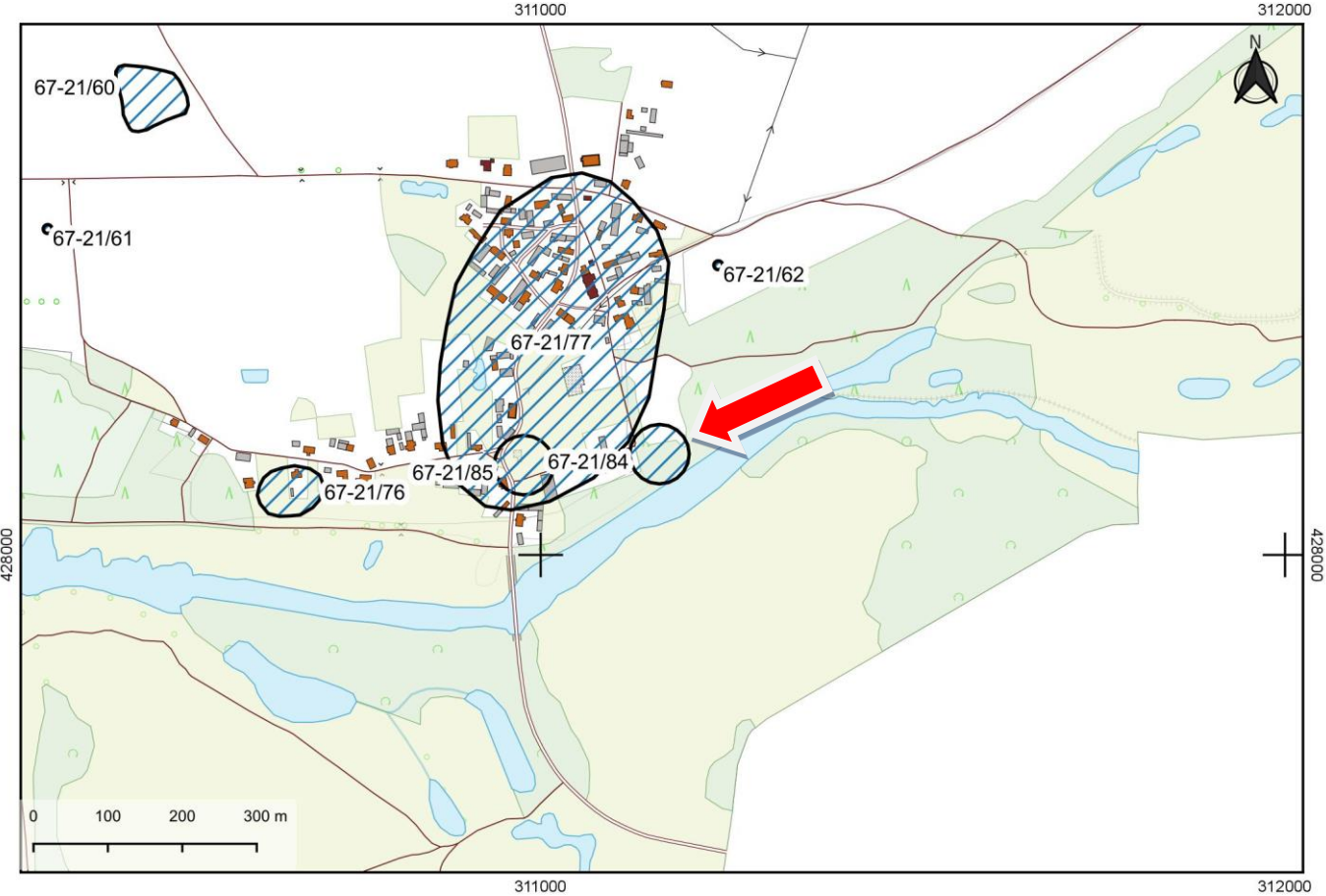
10. Wykonanie karty (autor, data i podpis)

Bartosz Idryjan

06.10.2021 r.

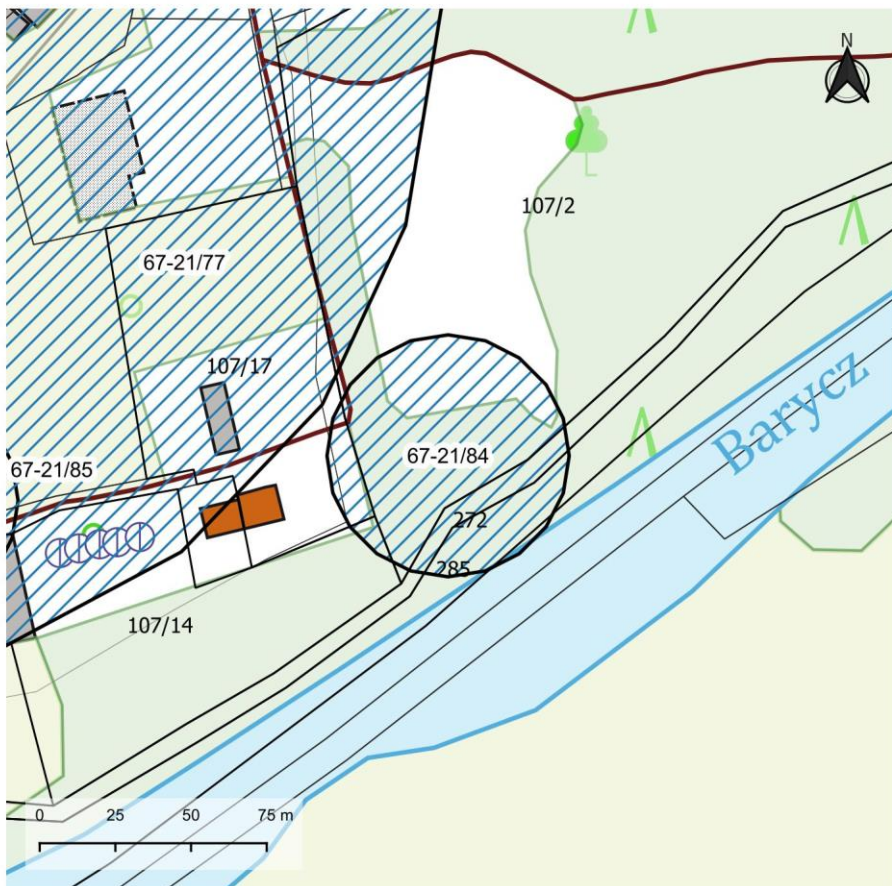
11. Zatwierdzenie karty (podpis wojewódzkiego konserwatora zabytków)*

*dotyczy zabytków niewpisanych do rejestru zabytków i niewłączonych do wojewódzkiej ewidencji zabytków

<p>GEZ</p>	<p>KARTA ADRESOWA ZABYTKU NIERUCHOMEGO</p>	<p>3. Miejscowość</p> <p>WYSZANÓW</p>
<p>1. Nazwa</p> <p>STANOWISKO ARCHEOLOGICZNE</p>	<p>2. Czas powstania</p> <p>miejsce po dworze – XVII/XVIII w. miejsce po pałacu – lata 40. XIX w.</p>	
<p>8. Fotografia z opisem wskazującym orientację albo mapa z zaznaczonym stanowiskiem archeologicznym</p> 		<p>4. Adres</p> <p>Obszar AZP/ nr st. na obszarze: AZP 67-21/84 Nazwa stanowiska (nr w miejscowości): Wyszaków 16 Nr działki ewidencyjnej: 107/17, 107/2, 107/14, 272, 285</p> <p>5. Przynależność administracyjna</p> <p>województwo lubuskie</p> <p>powiat wschowski</p> <p>gmina Szlichtyngowa</p> <p>6. Formy ochrony</p>

8. Historia, opis i wartości

Historia. Pałac został wybudowany w latach 40. XIX wieku na fundamentach starszego założenia – dworu z przełomu XVII i XVIII wieku. Inicjatorem budowy był Friedrich Wilhelm von Egloffstein, projektantem Carl H. Knoblauch. Obiekt został przebudowany w drugiej połowie XIX wieku przez Alfreda Glika-Böttzow. Po 1945 roku został opuszczony, a w 1965 rozebrany. Zachowane są zasypane piwnice.



Opracowano na podstawie danych udostępnionych przez GUGiK
Państwowy Układ Współrzędnych Geodezyjnych 1992
Skala: 1:2500

9. Stan zachowania i postulaty dotyczące konserwacji

Stan zachowania. Brak możliwości oceny stanu zachowania zabytku.

Postulaty dotyczące konserwacji. Należy dążyć do pozostawienia zabytku *in situ*, a w przypadku realizacji inwestycji na jego terenie należy zapewnić badania archeologiczne zgodnie z przepisami odrębnymi.

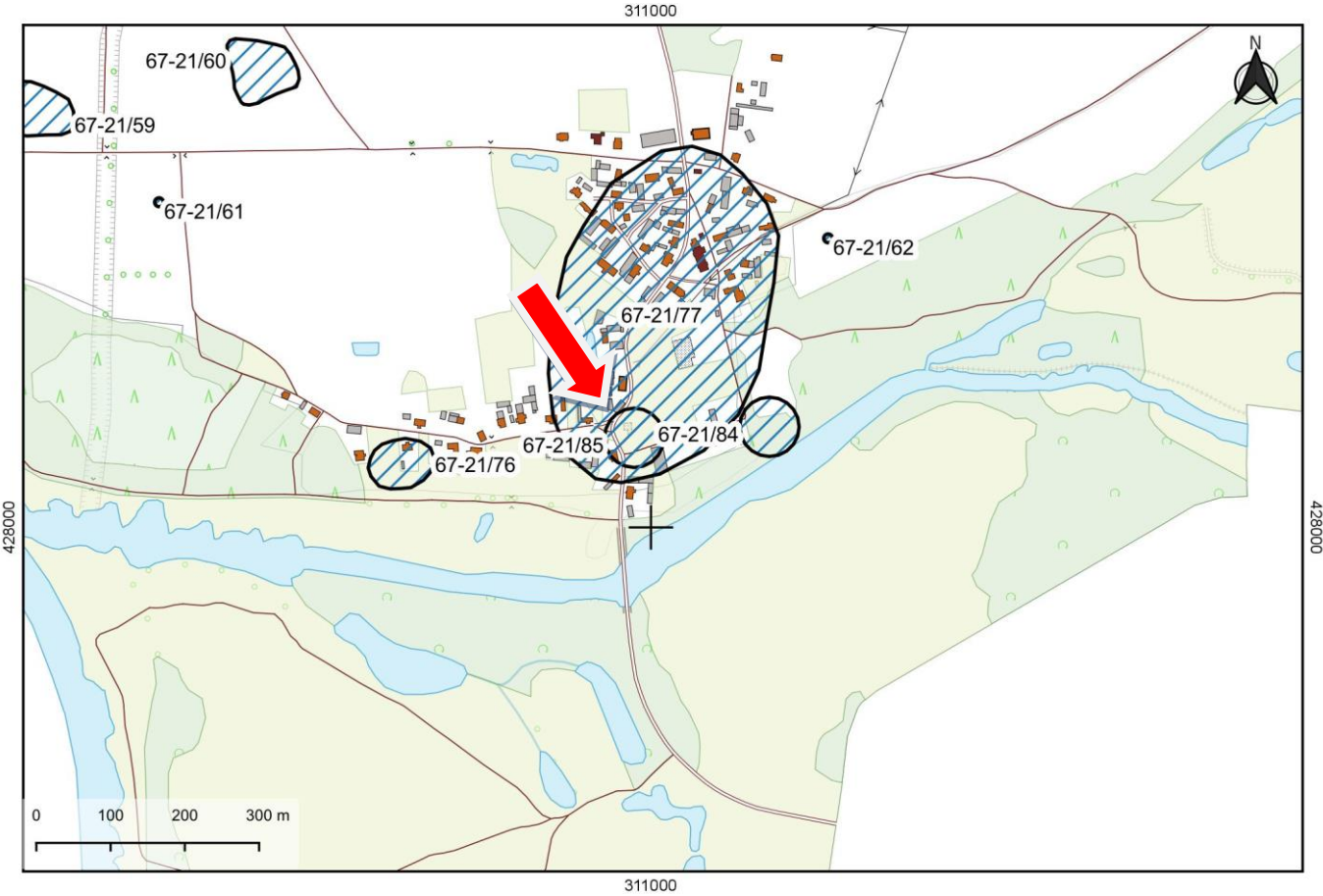
10. Wykonanie karty (autor, data i podpis)

Bartosz Idryjan

06.10.2021 r.

11. Zatwierdzenie karty (podpis wojewódzkiego konserwatora zabytków)*

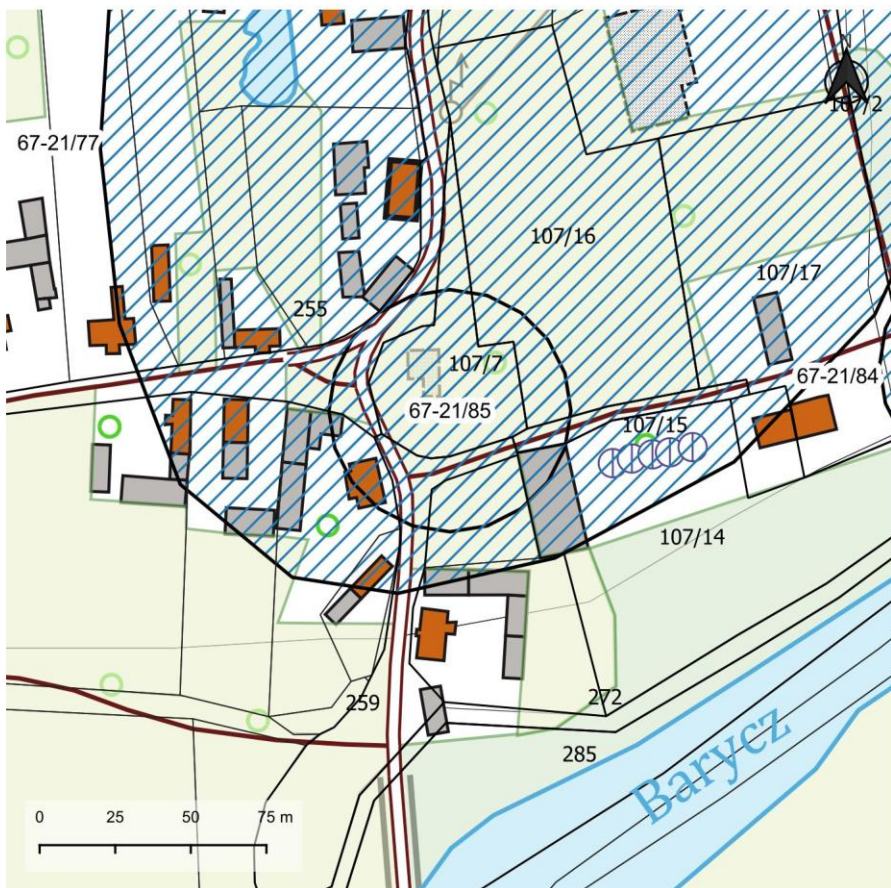
*dotyczy zabytków niewpisanych do rejestru zabytków i niewłączonych do wojewódzkiej ewidencji zabytków

GEZ		KARTA ADRESOWA ZABYTKU NIERUCHOMEGO	3. Miejscowość WYSZANÓW
1. Nazwa STANOWISKO ARCHEOLOGICZNE		2. Czas powstania cmentarz przykościelny – XIV w.	4. Adres Obszar AZP/ nr st. na obszarze: AZP 67-21/85 Nazwa stanowiska (nr w miejscowości): Wyszanów 17 Nr działki ewidencyjnej: 107/7, 255, 107/16, 259, 107/15
8. Fotografia z opisem wskazującym orientację albo mapa z zaznaczonym stanowiskiem archeologicznym			
			5. Przynależność administracyjna województwo lubuskie powiat wschowski gmina Szlichtyngowa
			6. Formy ochrony

Opracowano na podstawie danych udostępnionych przez GUGiK
Państwowy Układ Współrzędnych Geodezyjnych 1992
Skala: 1:10 000

8. Historia, opis i wartości

Historia. Początki cmentarza należy wiązać z okresem założenia kościoła pw. św. Michała w XVI wieku. Jest możliwe, że został on wybudowany na starszym założeniu, co wynika ze wzmianki w źródłach pisanych wskazującej na to, że był tu kościół przed 1376 rokiem. Świątynię zniszczono już w XVII wieku. W wieku XIX zabezpieczono ją w formie trwałej ruiny. Ruina kościoła wpisana jest do rejestru zabytków pod numerem 720/1634 z dnia 15.03.1965.



Opracowano na podstawie danych udostępnionych przez GUGiK
Państwowy Układ Współrzędnych Geodezyjnych 1992
Skala: 1:2500

9. Stan zachowania i postulaty dotyczące konserwacji

Stan zachowania. Brak możliwości oceny stanu zachowania zabytku.

Postulaty dotyczące konserwacji. Należy dążyć do pozostawienia zabytku *in situ*, a w przypadku realizacji inwestycji na jego terenie należy zapewnić badania archeologiczne zgodnie z przepisami odrębnymi.

10. Wykonanie karty (autor, data i podpis)

Bartosz Idryjan

06.10.2021 r.

11. Zatwierdzenie karty (podpis wojewódzkiego konserwatora zabytków)*

*dotyczy zabytków niewpisanych do rejestru zabytków i niewłączonych do wojewódzkiej ewidencji zabytków