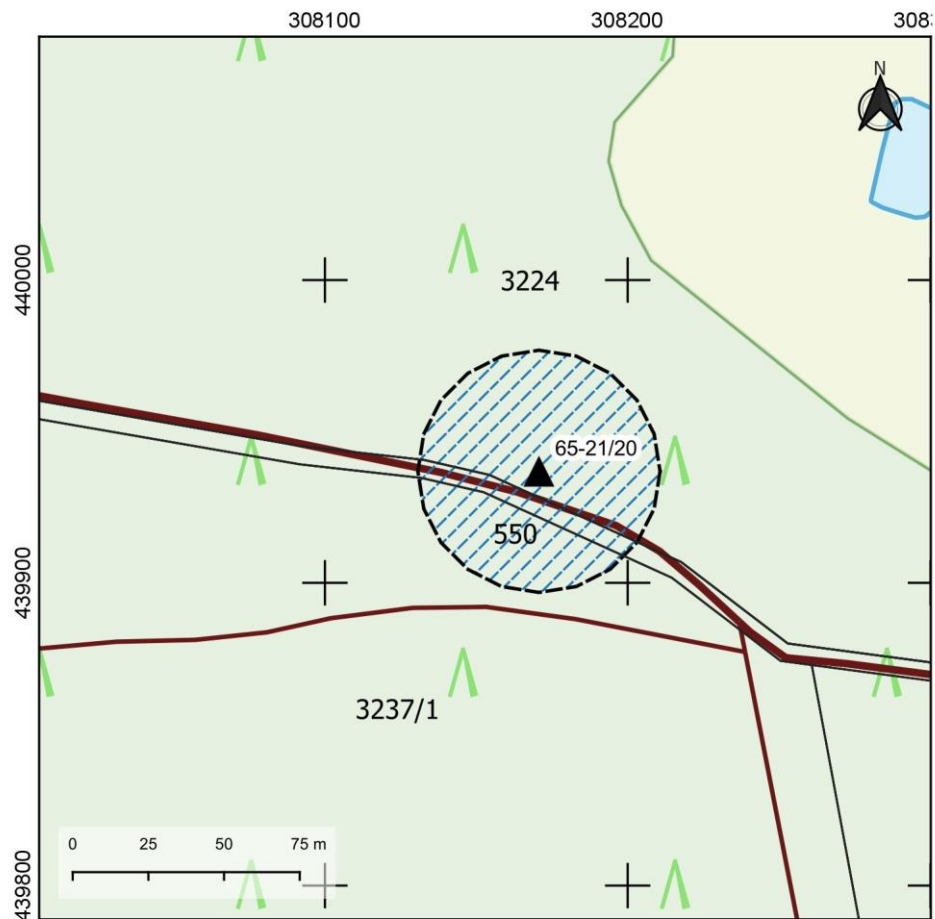


GEZ		KARTA ADRESOWA ZABYTKU NIERUCHOMEGO		3. Miejscowość	
1. Nazwa		2. Czas powstania		STARE DRZEWCE	
STANOWISKO ARCHEOLOGICZNE		ślad osadniczy – wczesne średniowiecze			
8. Fotografia z opisem wskazującym orientację albo mapa z zaznaczonym stanowiskiem archeologicznym				4. Adres	
				Obszar AZP/ nr st. na obszarze: <b>AZP 65-21/20</b> Nazwa stanowiska (nr w miejscowości): <b>Łysiny 9</b> Nr działki ewidencyjnej: <b>550, 3237/1</b>	
				5. Przynależność administracyjna	
				województwo <b>lubuskie</b>  powiat <b>wschowski</b>  gmina <b>Szlichtyngowa</b>	
				6. Formy ochrony	

Opracowano na podstawie danych udostępnionych przez GUGiK  
Państwowy Układ Współrzędnych Geodezyjnych 1992  
Skala: 1:10 000

#### 8. Historia, opis i wartości

**Historia.** Stanowisko archiwalne, znane archeologom niemieckim. Zabytku nie udało się zweryfikować pozytywnie w trakcie badań powierzchniowych przeprowadzonych w 1979 r. przez mgr G. Piasecką w ramach programu AZP.



Opracowano na podstawie danych udostępnionych przez GUGiK  
Państwowy Układ Współrzędnych Geodezyjnych 1992  
Skala: 1:2500

#### 9. Stan zachowania i postulaty dotyczące konserwacji

**Stan zachowania.** Brak możliwości oceny stanu zachowania zabytku.

**Postulaty dotyczące konserwacji.** W celu weryfikacji wartości zabytkowych sugeruje się przeprowadzenie uzupełniających badań nieinwazyjnych oraz sondażowych. Należy dążyć do pozostawienia zabytku *in situ*, a w przypadku realizacji inwestycji na jego terenie należy zapewnić badania archeologiczne zgodnie z przepisami odrębnymi. **Wokół stanowiska wyznaczono strefę ochronną o średnicy 40 m.**

#### 10. Wykonanie karty (autor, data i podpis)

**Bartosz Idryjan**

**06.10.2021 r.**

#### 11. Zatwierdzenie karty (podpis wojewódzkiego konserwatora zabytków)\*

\*dotyczy zabytków niewpisanych do rejestru zabytków i niewłączonych do wojewódzkiej ewidencji zabytków

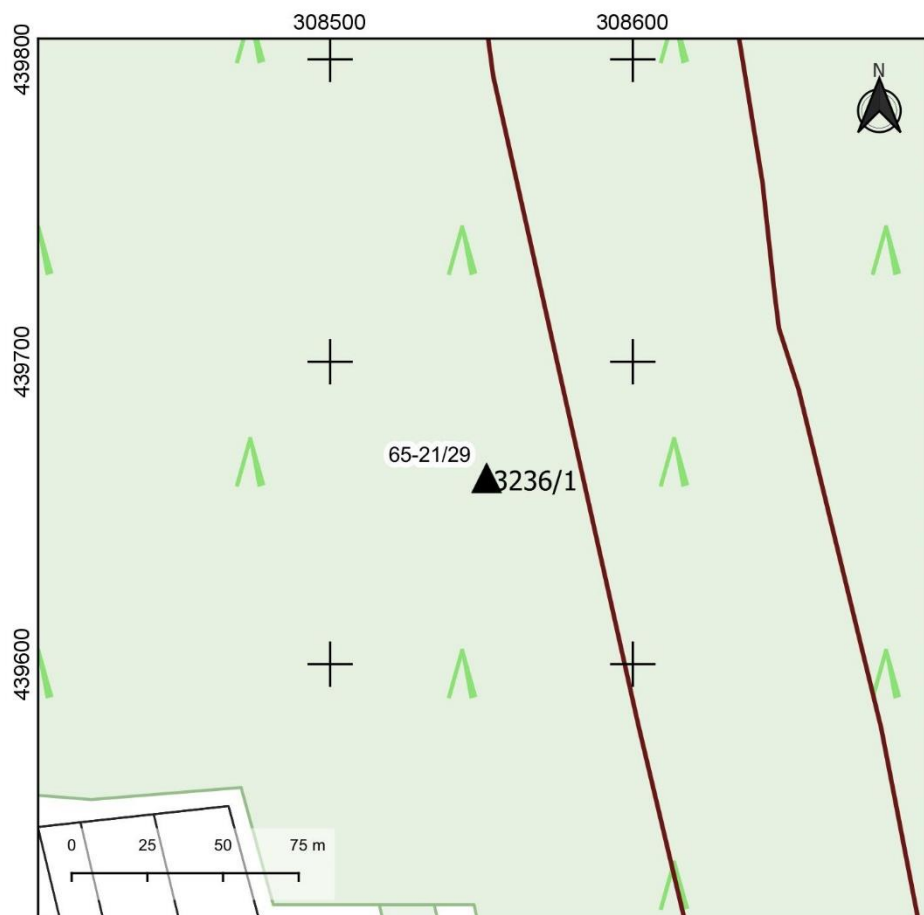
GEZ		KARTA ADRESOWA ZABYTKU NIERUCHOMEGO		3. Miejscowość  STARE DRZEWCE	
1. Nazwa  STANOWISKO ARCHEOLOGICZNE		2. Czas powstania  znalezisko luźne – neolit			
8. Fotografia z opisem wskazującym orientację albo mapa z zaznaczonym stanowiskiem archeologicznym				4. Adres  Obszar AZP/ nr st. na obszarze: <b>AZP 65-21/29</b> Nazwa stanowiska (nr w miejscowości): <b>Łysiny 3</b> Nr działki ewidencyjnej: <b>3236/1</b>	
				5. Przynależność administracyjna województwo <b>lubuskie</b>  powiat <b>wschowski</b>  gmina <b>Szlichtyngowa</b>	
				6. Formy ochrony	

Opracowano na podstawie danych udostępnionych przez GUGiK  
Państwowy Układ Współrzędnych Geodezyjnych 1992  
Skala: 1:10 000

8. Historia, opis i wartości

**Historia.** Stanowisko archiwalne, znane archeologom niemieckim. Zabytku nie udało się zweryfikować pozytywnie w trakcie badań powierzchniowych przeprowadzonych w 1979 r. przez mgr G. Piasecką w ramach programu AZP.

**Opis.** Siekierka neolityczna odkryta przed II wojną światową. Nie jest znane miejsce przechowywania zabytku.



Opracowano na podstawie danych udostępnionych przez GUGiK  
Państwowy Układ Współrzędnych Geodezyjnych 1992  
Skala: 1:2500

9. Stan zachowania i postulaty dotyczące konserwacji

**Stan zachowania.** Brak możliwości oceny stanu zachowania zabytku.

10. Wykonanie karty (autor, data i podpis)

**Bartosz Idryjan**

**06.10.2021 r.**

11. Zatwierdzenie karty (podpis wojewódzkiego konserwatora zabytków)\*

\*dotyczy zabytków niewpisanych do rejestru zabytków i niewłączonych do wojewódzkiej ewidencji zabytków

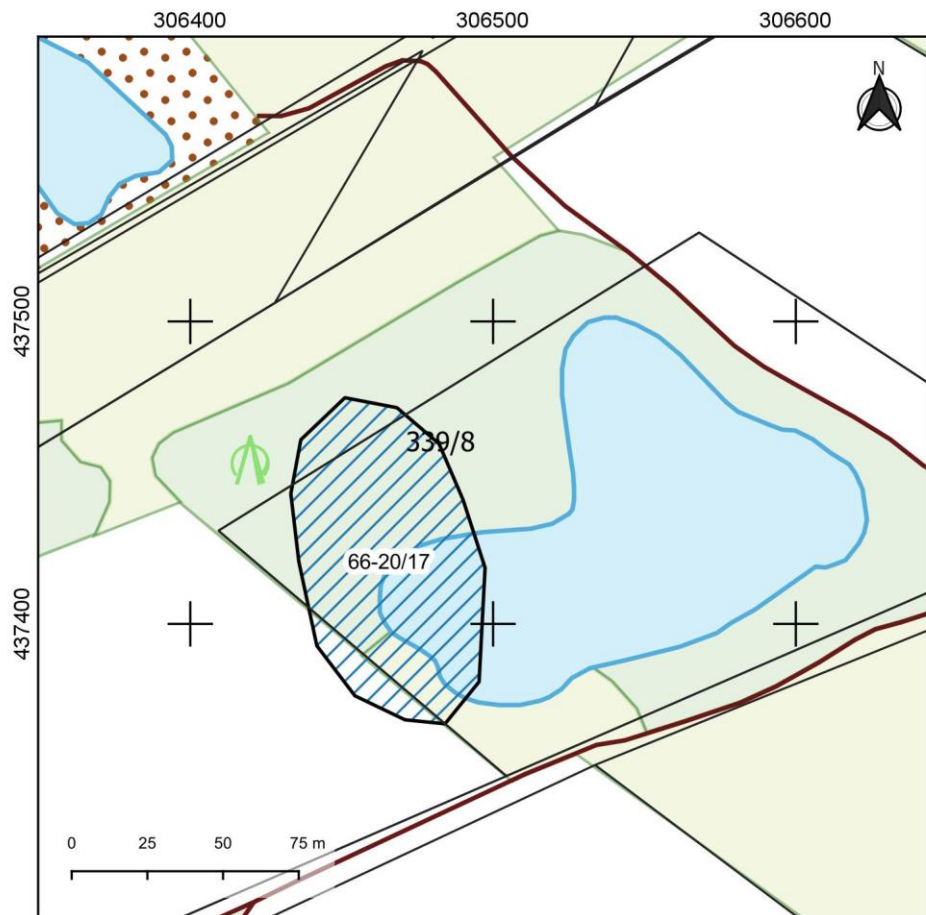
GEZ		KARTA ADRESOWA ZABYTKU NIERUCHOMEGO	3. Miejscowość  STARE DRZEWCZE
1. Nazwa  STANOWISKO ARCHEOLOGICZNE		2. Czas powstania  ślad osadniczy – k. pomorska – okres halszacki/ lateński ślad osadniczy – pradzieje	4. Adres  Obszar AZP/ nr st. na obszarze: <b>AZP 66-20/17</b> Nazwa stanowiska (nr w miejscowości): <b>Stare Drzewce 11</b> Nr działki ewidencyjnej: <b>509/1, 339/8</b>
8. Fotografia z opisem wskazującym orientację albo mapa z zaznaczonym stanowiskiem archeologicznym			
			5. Przynależność administracyjna województwo <b>lubuskie</b>  powiat <b>wschowski</b>  gmina <b>Szlichtyngowa</b>
			6. Formy ochrony

Opracowano na podstawie danych udostępnionych przez GUGiK  
Państwowy Układ Współrzędnych Geodezyjnych 1992  
Skala: 1:10 000



8. Historia, opis i wartości

**Historia.** Stanowisko odkryte w trakcie badań powierzchniowych przeprowadzonych w 1984 r. przez mgr W. Pogorzelskiego w ramach programu AZP.



Opracowano na podstawie danych udostępnionych przez GUGiK  
Państwowy Układ Współrzędnych Geodezyjnych 1992  
Skala: 1:2500

9. Stan zachowania i postulaty dotyczące konserwacji

**Stan zachowania.** Brak możliwości oceny stanu zachowania zabytku.

**Postulaty dotyczące konserwacji.** W celu weryfikacji wartości zabytkowych sugeruje się przeprowadzenie uzupełniających badań nieinwazyjnych. Należy dążyć do pozostawienia zabytku *in situ*, a w przypadku realizacji inwestycji na jego terenie należy zapewnić badania archeologiczne zgodnie z przepisami odrębnymi.

10. Wykonanie karty (autor, data i podpis)

**Bartosz Idryjan**

**06.10.2021 r.**

11. Zatwierdzenie karty (podpis wojewódzkiego konserwatora zabytków)\*

\*dotyczy zabytków niewpisanych do rejestru zabytków i niewłączonych do wojewódzkiej ewidencji zabytków

GEZ

# KARTA ADRESOWA ZABYTKU NIERUCHOMEGO

3. Miejscowość

**STARE DRZEWCE**

1. Nazwa

**STANOWISKO ARCHEOLOGICZNE**

2. Czas powstania

**grodzisko – wczesne średniowiecze**

8. Fotografia z opisem wskazującym orientację albo mapa z zaznaczonym stanowiskiem archeologicznym

4. Adres

Obszar AZP/ nr st. na obszarze:

**AZP 66-21/1**

Nazwa stanowiska (nr w miejscowości):

**Stare Drzewce 4**

Nr działki ewidencyjnej:

**402/1, 406, 472**

5. Przynależność administracyjna

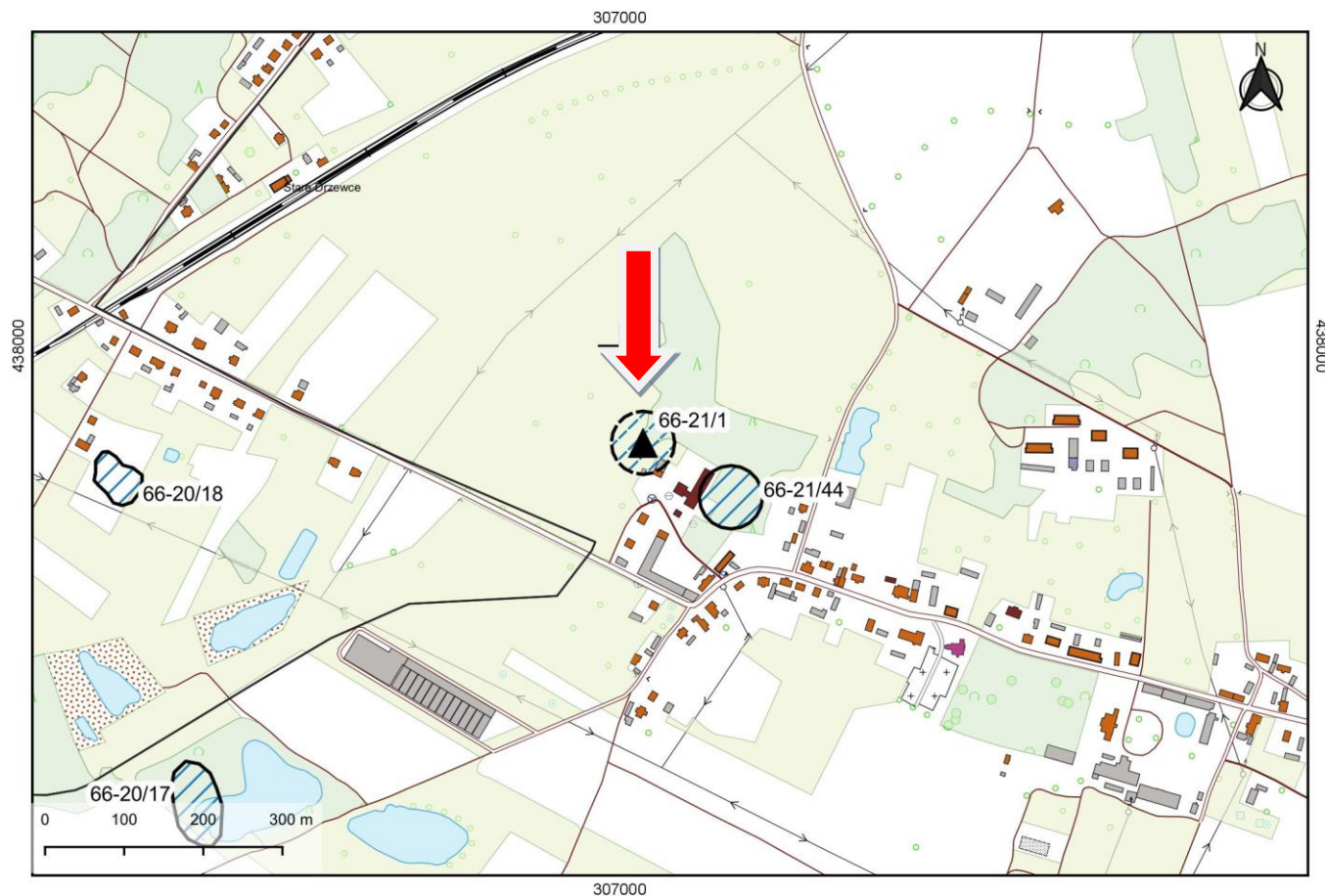
województwo **lubuskie**

powiat **wschowski**

gmina **Szlichtyngowa**

6. Formy ochrony

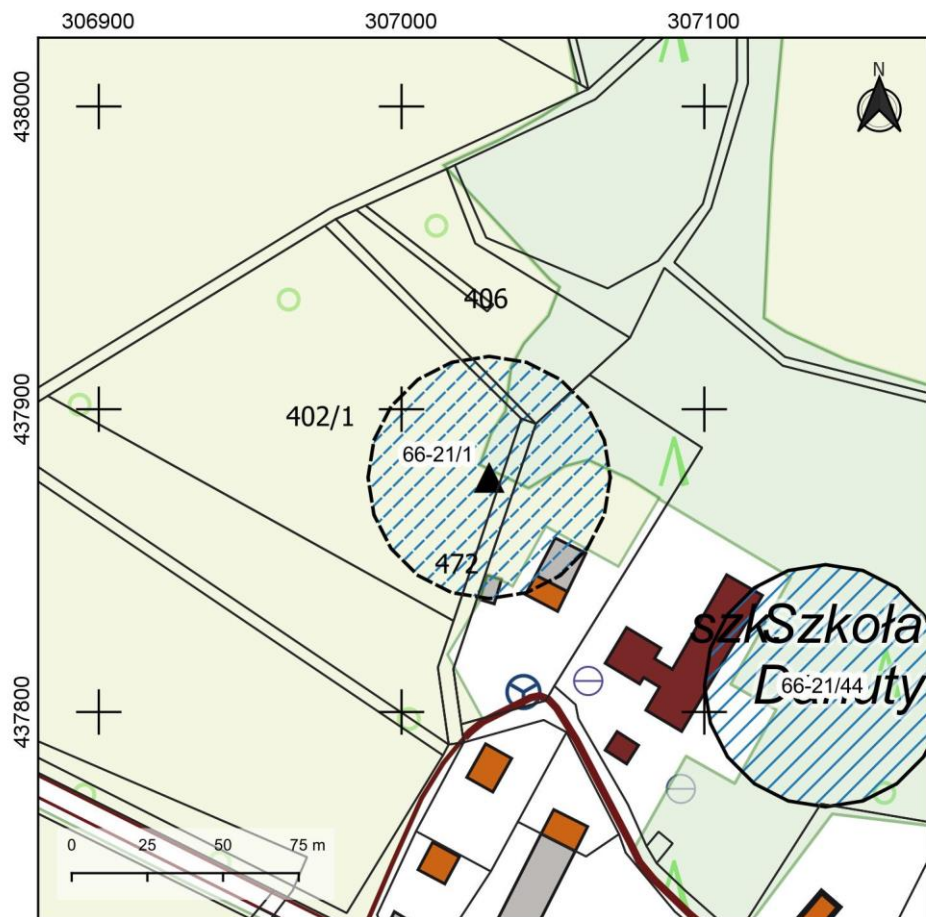
**Uchwała numer XXII/180/21 Rady Miejskiej Szlichtyngowa z dnia 3 lutego 2021 roku**



Opracowano na podstawie danych udostępnionych przez GUGiK  
Państwowy Układ Współrzędnych Geodezyjnych 1992  
Skala: 1:10 000

## 8. Historia, opis i wartości

**Historia.** Stanowisko archiwalne, znane archeologom niemieckim. Zabytku nie udało się zweryfikować pozytywnie w trakcie badań powierzchniowych przeprowadzonych w 1984 r. przez mgr. W. Czyżyka w ramach programu AZP.



Opracowano na podstawie danych udostępnionych przez GUGiK  
Państwowy Układ Współrzędnych Geodezyjnych 1992  
Skala: 1:2500

## 9. Stan zachowania i postulaty dotyczące konserwacji

**Stan zachowania.** Brak możliwości oceny stanu zachowania zabytku.

**Postulaty dotyczące konserwacji.** W celu weryfikacji wartości zabytkowych sugeruje się przeprowadzenie uzupełniających badań nieinwazyjnych oraz sondażowych. Należy dążyć do pozostawienia zabytku *in situ*, a w przypadku realizacji inwestycji na jego terenie należy zapewnić badania archeologiczne zgodnie z przepisami odrębnymi. **Wokół stanowiska wyznaczono strefę ochronną o średnicy 40 m.**

## 10. Wykonanie karty (autor, data i podpis)

**Bartosz Idryjan**

**06.10.2021 r.**

## 11. Zatwierdzenie karty (podpis wojewódzkiego konserwatora zabytków)\*

\*dotyczy zabytków niewpisanych do rejestru zabytków i niewłączonych do wojewódzkiej ewidencji zabytków



GEZ

# KARTA ADRESOWA ZABYTKU NIERUCHOMEGO

3. Miejscowość

**STARE DRZEWCE**

1. Nazwa

**STANOWISKO ARCHEOLOGICZNE**

2. Czas powstania

**osada – późne średniowiecze**

8. Fotografia z opisem wskazującym orientację albo mapa z zaznaczonym stanowiskiem archeologicznym

4. Adres

Obszar AZP/ nr st. na obszarze:

**AZP 66-21/12**

Nazwa stanowiska (nr w miejscowości):

**Stare Drzewce 9**

Nr działki ewidencyjnej:

**312/4, 316/4, 524/7**

5. Przynależność administracyjna

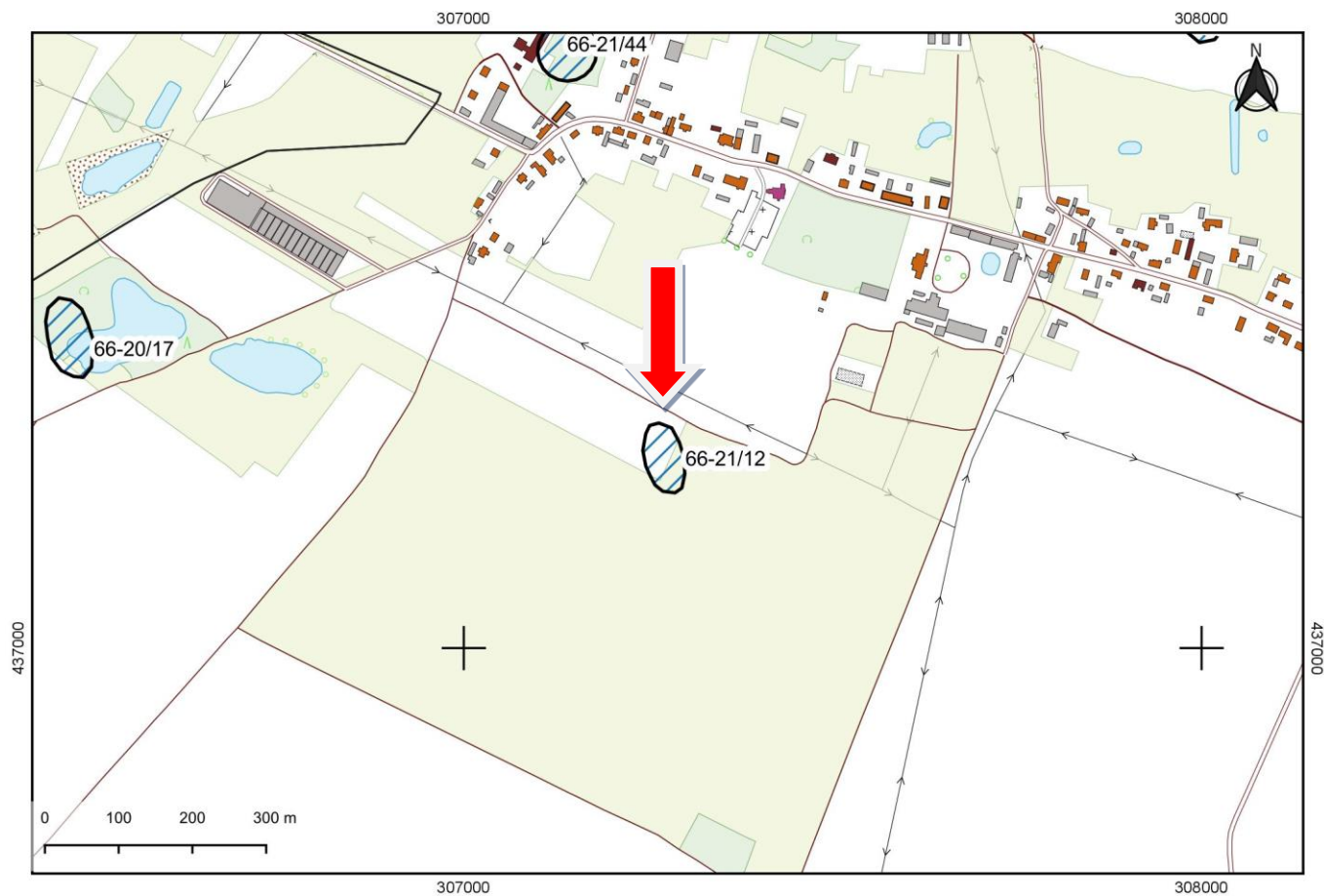
województwo **lubuskie**

powiat **wschowski**

gmina **Szlichtyngowa**

6. Formy ochrony

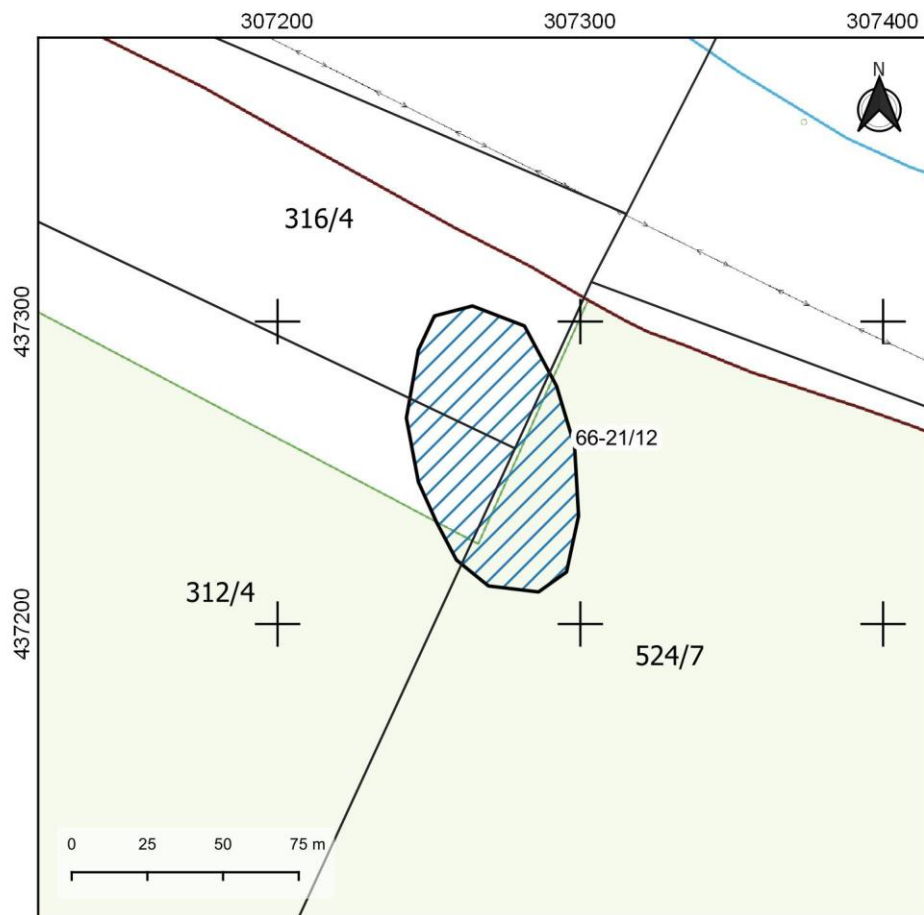
**Uchwała numer XXII/180/21 Rady Miejskiej Szlichtyngowa z dnia 3 lutego 2021 roku**



Opracowano na podstawie danych udostępnionych przez GUGiK  
Państwowy Układ Współrzędnych Geodezyjnych 1992  
Skala: 1:10 000

8. Historia, opis i wartości

**Historia.** Stanowisko odkryte w trakcie badań powierzchniowych przeprowadzonych w 1984 r. przez mgr W. Czyżyka w ramach programu AZP.



Opracowano na podstawie danych udostępnionych przez GUGiK  
Państwowy Układ Współrzędnych Geodezyjnych 1992  
Skala: 1:2500

9. Stan zachowania i postulaty dotyczące konserwacji

**Stan zachowania.** Brak możliwości oceny stanu zachowania zabytku.

**Postulaty dotyczące konserwacji.** Należy dążyć do pozostawienia zabytku *in situ*, a w przypadku realizacji inwestycji na jego terenie należy zapewnić badania archeologiczne zgodnie z przepisami odrębnymi.

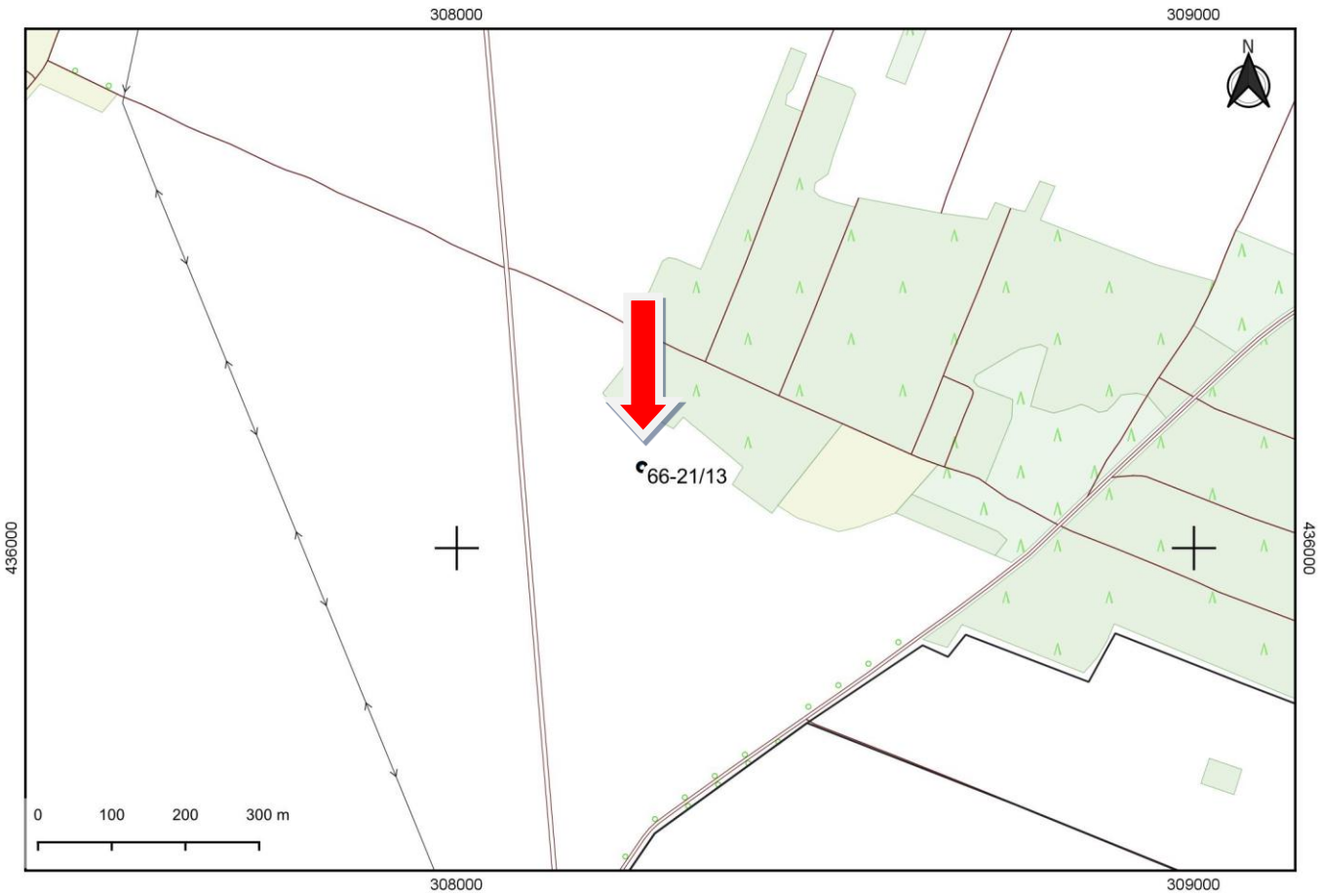
10. Wykonanie karty (autor, data i podpis)

**Bartosz Idryjan**

**06.10.2021 r.**

11. Zatwierdzenie karty (podpis wojewódzkiego konserwatora zabytków)\*

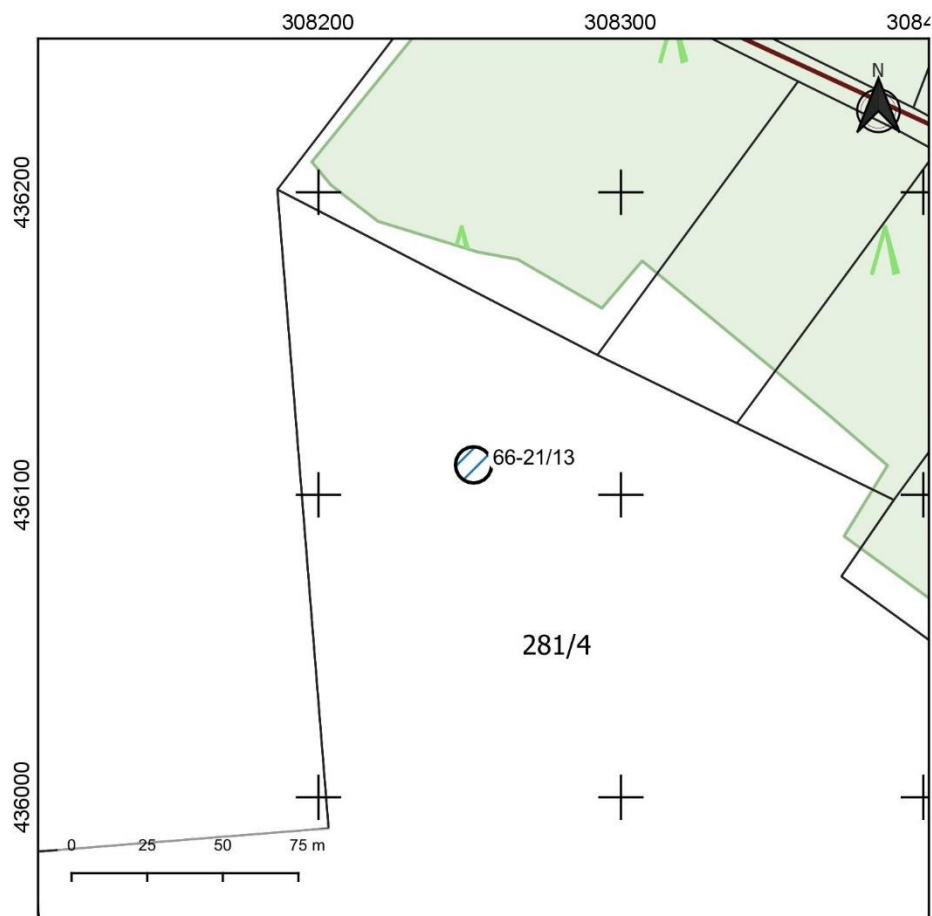
\*dotyczy zabytków niewpisanych do rejestru zabytków i niewłączonych do wojewódzkiej ewidencji zabytków

GEZ		KARTA ADRESOWA ZABYTKU NIERUCHOMEGO	3. Miejscowość  STARE DRZEWCE
1. Nazwa  STANOWISKO ARCHEOLOGICZNE		2. Czas powstania  ślad osadniczy - późne średniowiecze	4. Adres  Obszar AZP/ nr st. na obszarze: <b>AZP 66-21/13</b> Nazwa stanowiska (nr w miejscowości): <b>Stare Drzewce 10</b> Nr działki ewidencyjnej: <b>281/4</b>
8. Fotografia z opisem wskazującym orientację albo mapa z zaznaczonym stanowiskiem archeologicznym			
			5. Przynależność administracyjna województwo <b>lubuskie</b>  powiat <b>wschowski</b>  gmina <b>Szlichtyngowa</b>
			6. Formy ochrony

Opracowano na podstawie danych udostępnionych przez GUGiK  
Państwowy Układ Współrzędnych Geodezyjnych 1992  
Skala: 1:10 000

8. Historia, opis i wartości

**Historia.** Stanowisko odkryte w trakcie badań powierzchniowych przeprowadzonych w 1984 r. przez mgr W. Czyżyka w ramach programu AZP.



Opracowano na podstawie danych udostępnionych przez GUGiK  
Państwowy Układ Współrzędnych Geodezyjnych 1992  
Skala: 1:2500

9. Stan zachowania i postulaty dotyczące konserwacji

**Stan zachowania.** Brak możliwości oceny stanu zachowania zabytku.

**Postulaty dotyczące konserwacji.** Należy dążyć do pozostawienia zabytku *in situ*, a w przypadku realizacji inwestycji na jego terenie należy zapewnić badania archeologiczne zgodnie z przepisami odrębnymi.

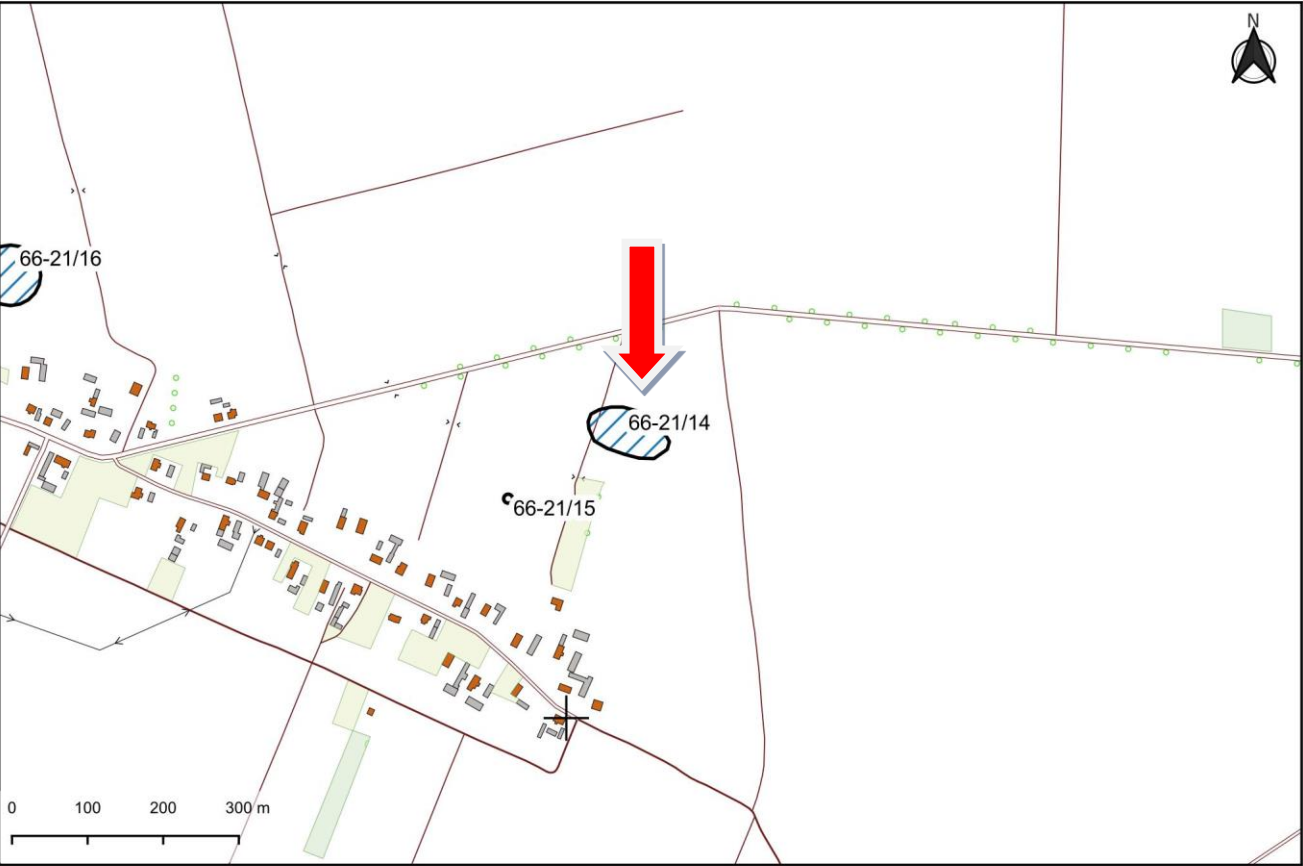
10. Wykonanie karty (autor, data i podpis)

**Bartosz Idryjan**

**06.10.2021 r.**

11. Zatwierdzenie karty (podpis wojewódzkiego konserwatora zabytków)\*

\*dotyczy zabytków niewpisanych do rejestru zabytków i niewłączonych do wojewódzkiej ewidencji zabytków

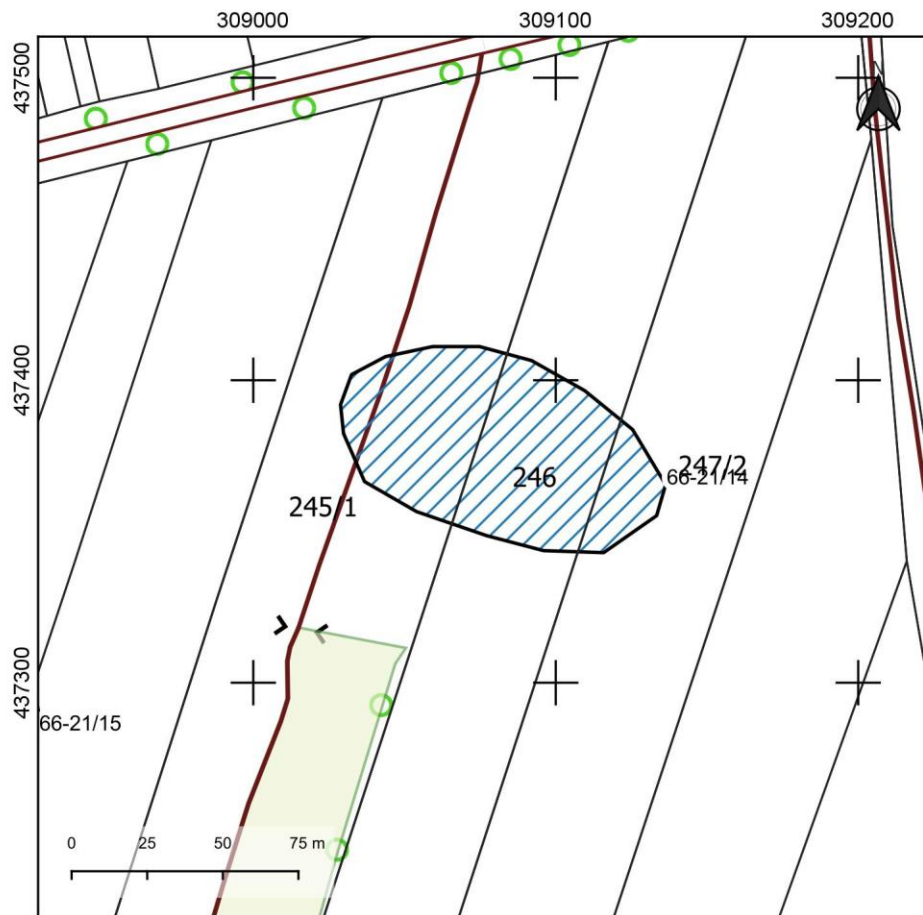
<b>GEZ</b>	<b>KARTA ADRESOWA ZABYTKU NIERUCHOMEGO</b>		3. Miejscowość  <b>STARE DRZEWCE</b>
1. Nazwa  <b>STANOWISKO ARCHEOLOGICZNE</b>		2. Czas powstania  <b>osada - późne średniowiecze</b>	
8. Fotografia z opisem wskazującym orientację albo mapa z zaznaczonym stanowiskiem archeologicznym  			4. Adres  Obszar AZP/ nr st. na obszarze: <b>AZP 66-21/14</b> Nazwa stanowiska (nr w miejscowości): <b>Stare Drzewce 8</b> Nr działki ewidencyjnej: <b>245/1, 246, 247/2</b>  5. Przynależność administracyjna województwo <b>lubuskie</b>  powiat <b>wschowski</b>  gmina <b>Szlichtyngowa</b>  6. Formy ochrony  <b>Uchwała numer XXII/180/21 Rady Miejskiej Szlichtyngowa z dnia 3 lutego 2021 roku</b>

Opracowano na podstawie danych udostępnionych przez GUGiK  
Państwowy Układ Współrzędnych Geodezyjnych 1992  
Skala: 1:10 000



8. Historia, opis i wartości

**Historia.** Stanowisko odkryte w trakcie badań powierzchniowych przeprowadzonych w 1984 r. przez mgr W. Czyżyka w ramach programu AZP.



Opracowano na podstawie danych udostępnionych przez GUGiK  
Państwowy Układ Współrzędnych Geodezyjnych 1992  
Skala: 1:2500

9. Stan zachowania i postulaty dotyczące konserwacji

**Stan zachowania.** Brak możliwości oceny stanu zachowania zabytku.

**Postulaty dotyczące konserwacji.** Należy dążyć do pozostawienia zabytku *in situ*, a w przypadku realizacji inwestycji na jego terenie należy zapewnić badania archeologiczne zgodnie z przepisami odrębnymi.

10. Wykonanie karty (autor, data i podpis)

**Bartosz Idryjan**

**06.10.2021 r.**

11. Zatwierdzenie karty (podpis wojewódzkiego konserwatora zabytków)\*

\*dotyczy zabytków niewpisanych do rejestru zabytków i niewłączonych do wojewódzkiej ewidencji zabytków

GEZ

# KARTA ADRESOWA ZABYTKU NIERUCHOMEGO

3. Miejscowość

**STARE DRZEWCE**

1. Nazwa

**STANOWISKO ARCHEOLOGICZNE**

2. Czas powstania

**śląd osadniczy - późne średniowiecze**

8. Fotografia z opisem wskazującym orientację albo mapa z zaznaczonym stanowiskiem archeologicznym

4. Adres

Obszar AZP/ nr st. na obszarze:

**AZP 66-21/15**

Nazwa stanowiska (nr w miejscowości):

**Stare Drzewce 7**

Nr działki ewidencyjnej:

**507, 244**

5. Przynależność administracyjna

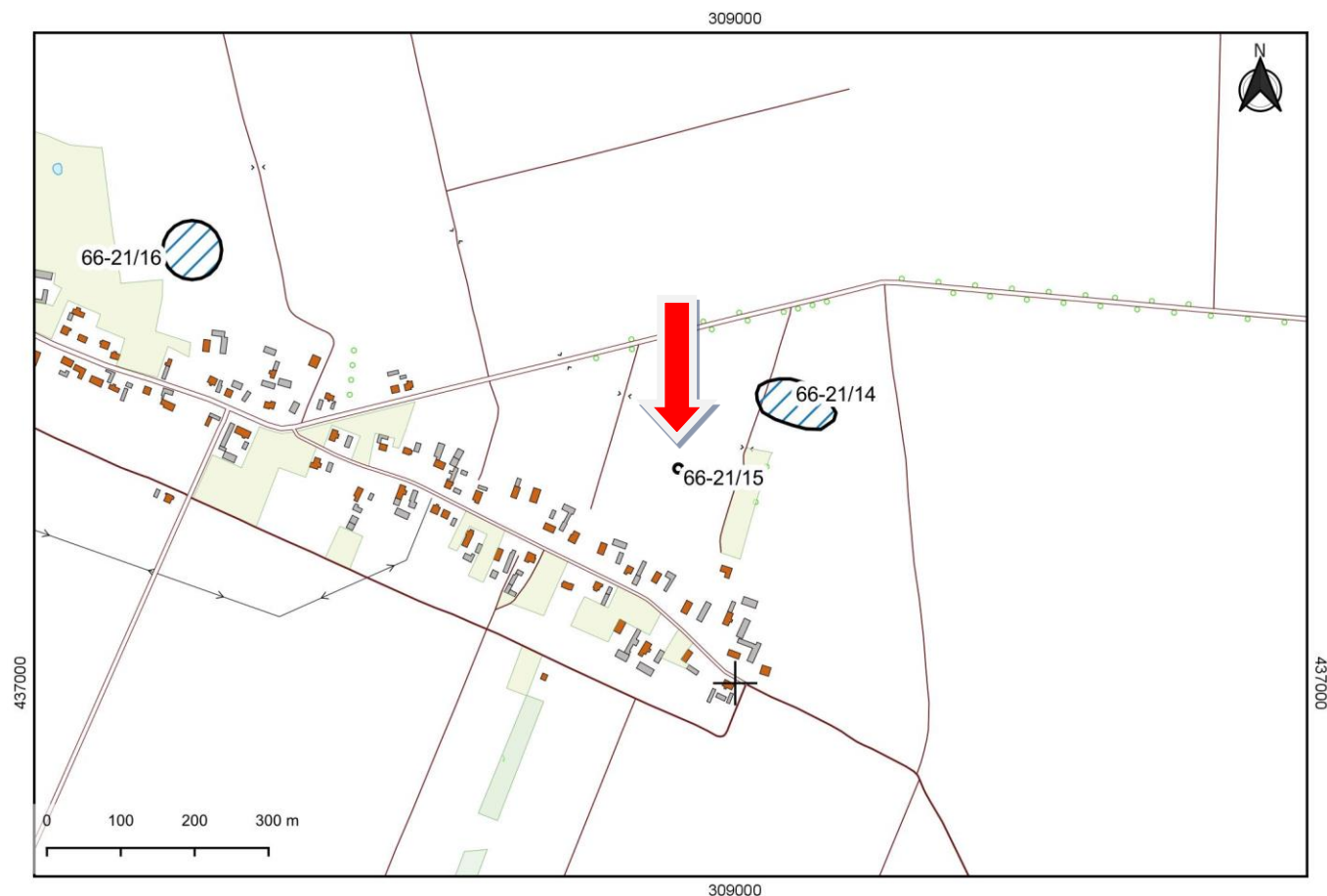
województwo **lubuskie**

powiat **wschowski**

gmina **Szlichtyngowa**

6. Formy ochrony

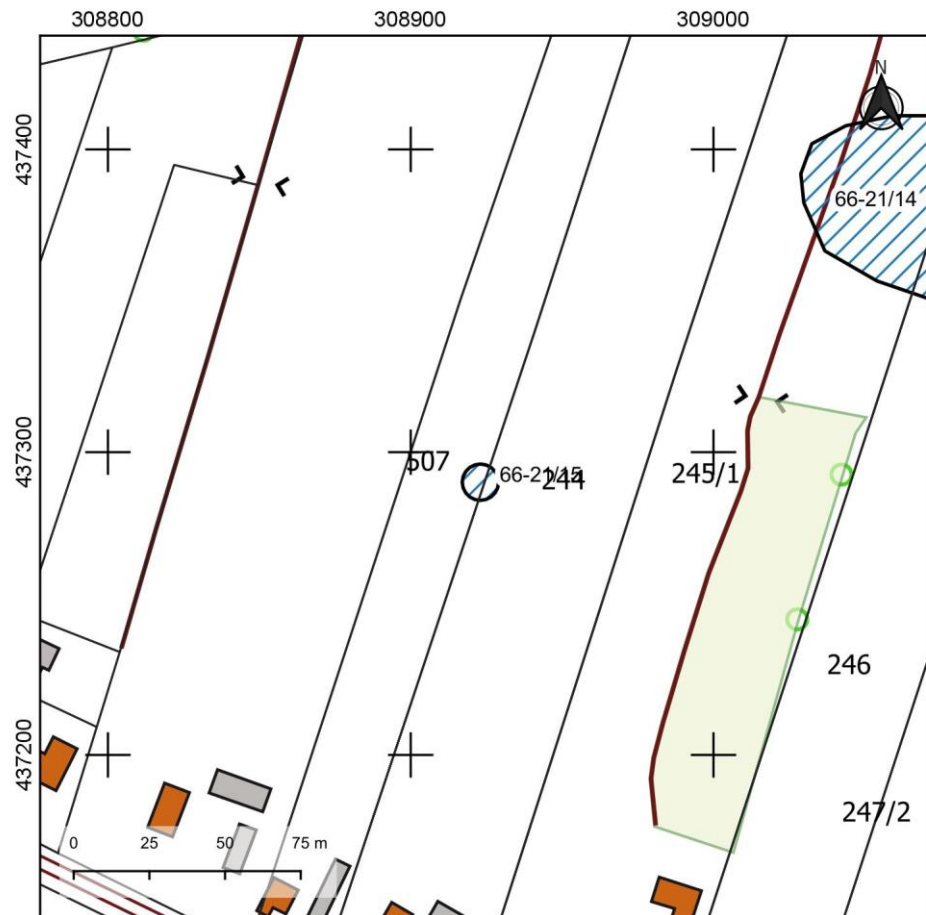
**Uchwała numer XXII/180/21 Rady Miejskiej Szlichtyngowa z dnia 3 lutego 2021 roku**



Opracowano na podstawie danych udostępnionych przez GUGiK  
Państwowy Układ Współrzędnych Geodezyjnych 1992  
Skala: 1:10 000

## 8. Historia, opis i wartości

**Historia.** Stanowisko odkryte w trakcie badań powierzchniowych przeprowadzonych w 1984 r. przez mgr W. Czyżyka w ramach programu AZP.



Opracowano na podstawie danych udostępnionych przez GUGiK  
Państwowy Układ Współrzędnych Geodezyjnych 1992  
Skala: 1:2500

## 9. Stan zachowania i postulaty dotyczące konserwacji

**Stan zachowania.** Brak możliwości oceny stanu zachowania zabytku.

**Postulaty dotyczące konserwacji.** Należy dążyć do pozostawienia zabytku *in situ*, a w przypadku realizacji inwestycji na jego terenie należy zapewnić badania archeologiczne zgodnie z przepisami odrębnymi.

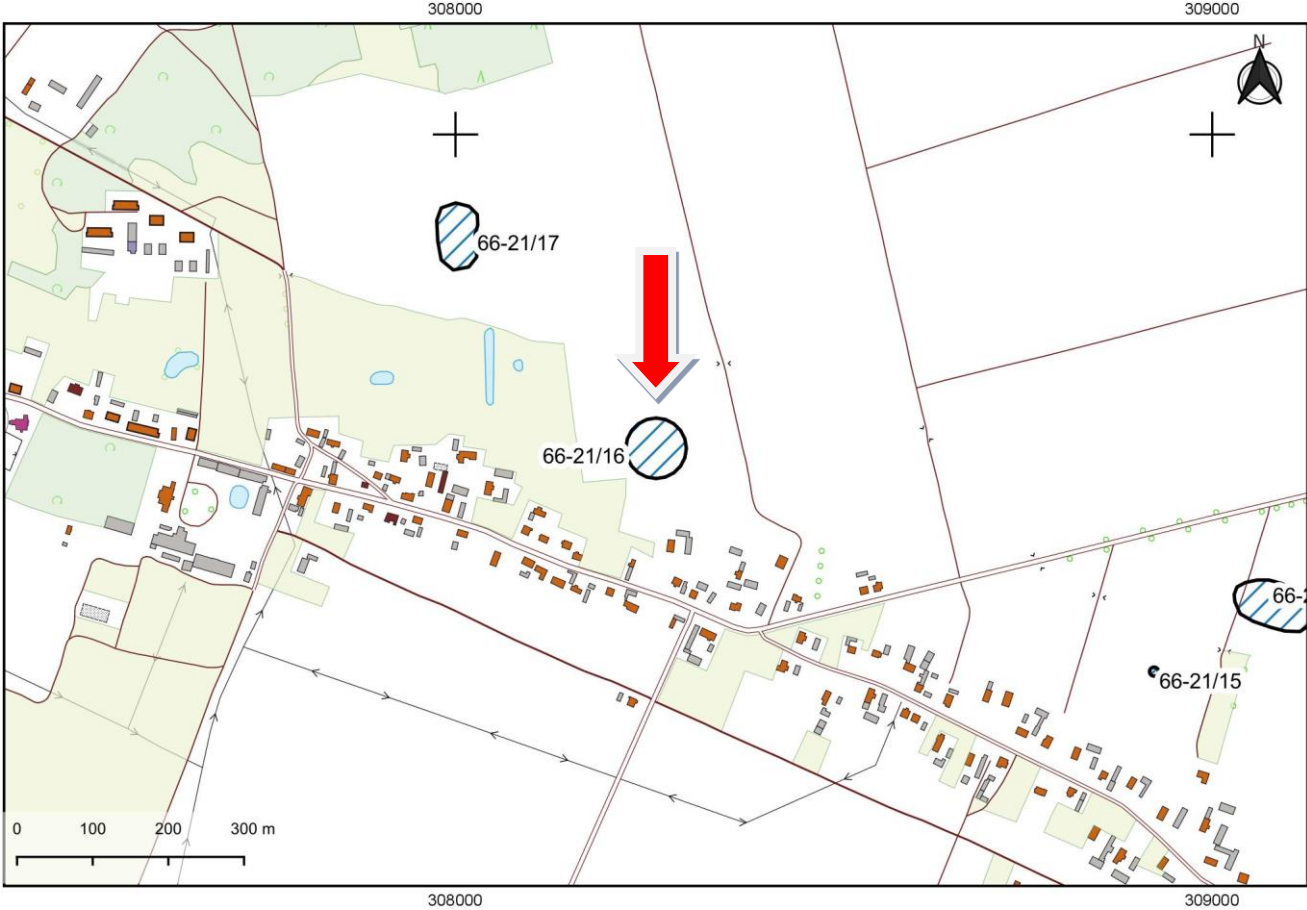
## 10. Wykonanie karty (autor, data i podpis)

**Bartosz Idryjan**

**06.10.2021 r.**

## 11. Zatwierdzenie karty (podpis wojewódzkiego konserwatora zabytków)\*

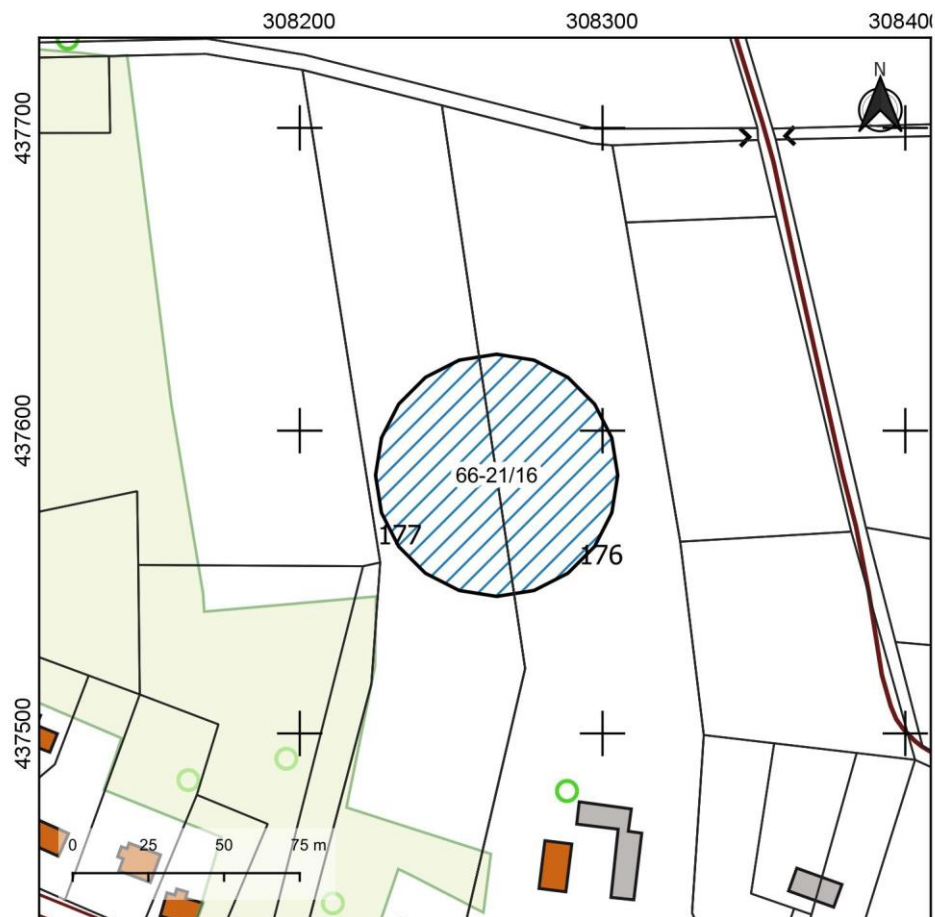
\*dotyczy zabytków niewpisanych do rejestru zabytków i niewłączonych do wojewódzkiej ewidencji zabytków

GEZ	KARTA ADRESOWA ZABYTKU NIERUCHOMEGO		3. Miejscowość  <b>STARE DRZEWCE</b>
1. Nazwa  <b>STANOWISKO ARCHEOLOGICZNE</b>		2. Czas powstania  <b>osada - późne średniowiecze</b>	
8. Fotografia z opisem wskazującym orientację albo mapa z zaznaczonym stanowiskiem archeologicznym  			4. Adres  Obszar AZP/ nr st. na obszarze: <b>AZP 66-21/16</b> Nazwa stanowiska (nr w miejscowości): <b>Stare Drzewce 6</b> Nr działki ewidencyjnej: <b>176, 177</b>  5. Przynależność administracyjna województwo <b>lubuskie</b>  powiat <b>wschowski</b>  gmina <b>Szlichtyngowa</b>  6. Formy ochrony  <b>Uchwała numer XXII/180/21 Rady Miejskiej Szlichtyngowa z dnia 3 lutego 2021 roku</b>

Opracowano na podstawie danych udostępnionych przez GUGiK  
 Państwowy Układ Współrzędnych Geodezyjnych 1992  
 Skala: 1:10 000

## 8. Historia, opis i wartości

**Historia.** Stanowisko odkryte w trakcie badań powierzchniowych przeprowadzonych w 1984 r. przez mgr W. Czyżyka w ramach programu AZP.



Opracowano na podstawie danych udostępnionych przez GUGiK  
Państwowy Układ Współrzędnych Geodezyjnych 1992  
Skala: 1:2500

## 9. Stan zachowania i postulaty dotyczące konserwacji

**Stan zachowania.** Brak możliwości oceny stanu zachowania zabytku.

**Postulaty dotyczące konserwacji.** Należy dążyć do pozostawienia zabytku *in situ*, a w przypadku realizacji inwestycji na jego terenie należy zapewnić badania archeologiczne zgodnie z przepisami odrębnymi.

## 10. Wykonanie karty (autor, data i podpis)

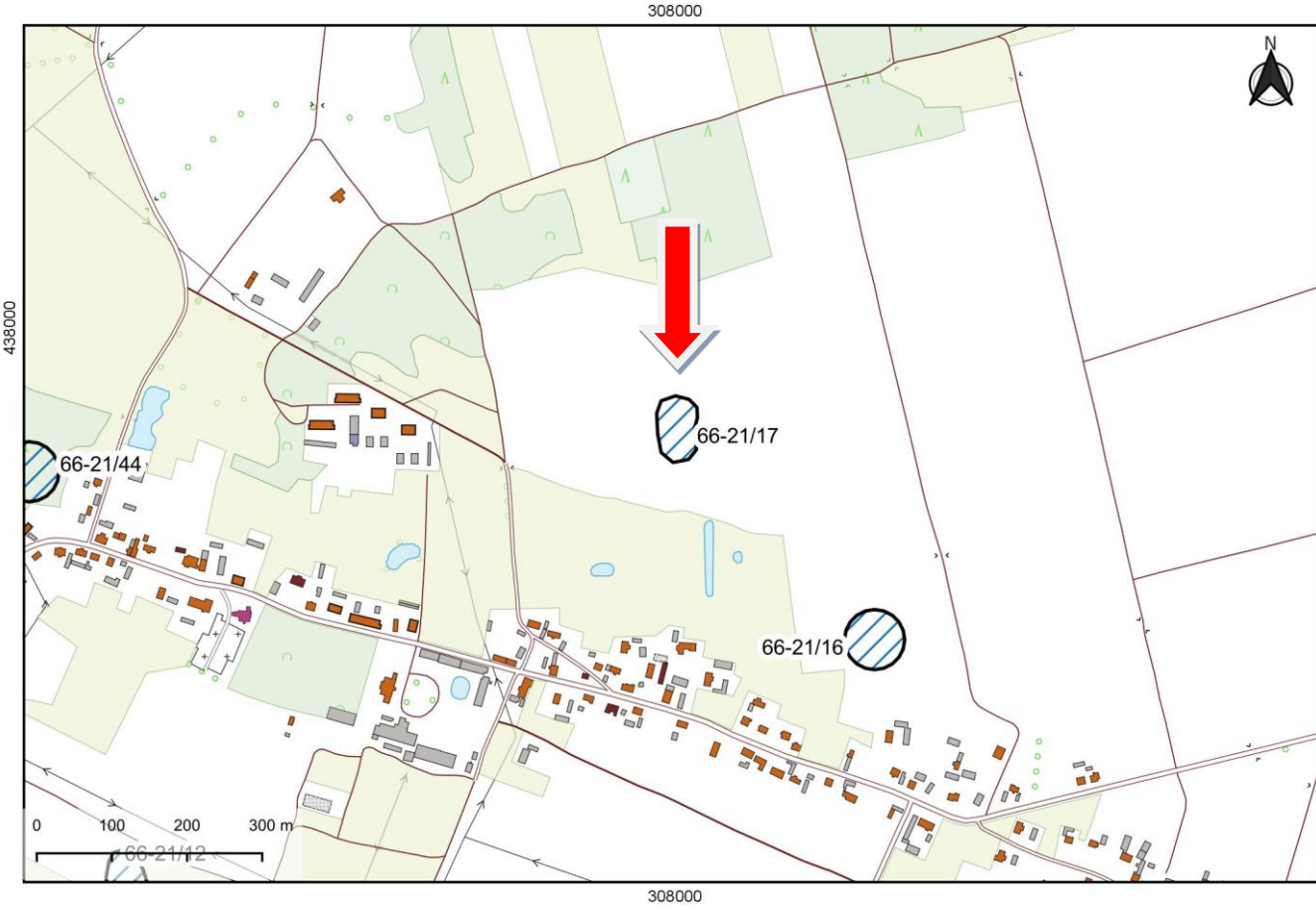
**Bartosz Idryjan**

**06.10.2021 r.**

## 11. Zatwierdzenie karty (podpis wojewódzkiego konserwatora zabytków)\*

\*dotyczy zabytków niewpisanych do rejestru zabytków i niewłączonych do wojewódzkiej ewidencji zabytków

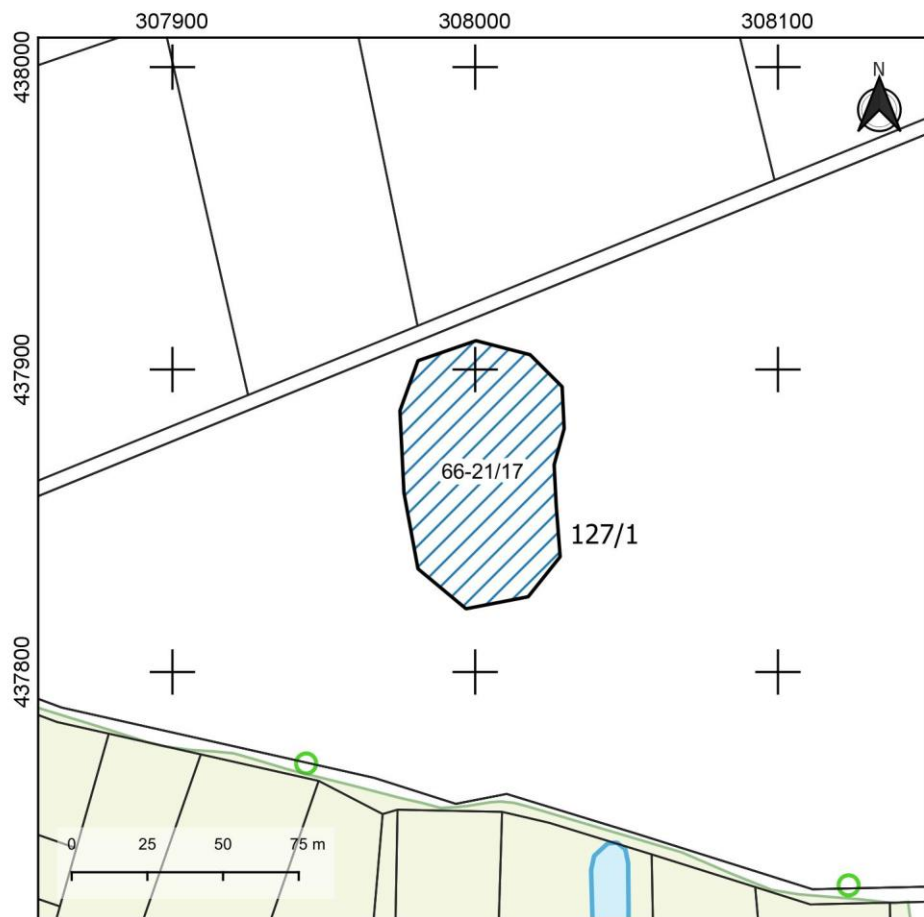


GEZ		KARTA ADRESOWA ZABYTKU NIERUCHOMEGO	3. Miejscowość  STARE DRZEWCE
1. Nazwa  STANOWISKO ARCHEOLOGICZNE		2. Czas powstania  osada – wczesne/późne średniowiecze	4. Adres  Obszar AZP/ nr st. na obszarze: <b>AZP 66-21/17</b> Nazwa stanowiska (nr w miejscowości): <b>Stare Drzewce 5</b> Nr działki ewidencyjnej: <b>127/1</b>
8. Fotografia z opisem wskazującym orientację albo mapa z zaznaczonym stanowiskiem archeologicznym			
			5. Przynależność administracyjna województwo <b>lubuskie</b>  powiat <b>wschowski</b>  gmina <b>Szlichtyngowa</b>
			6. Formy ochrony

Opracowano na podstawie danych udostępnionych przez GUGiK  
Państwowy Układ Współrzędnych Geodezyjnych 1992  
Skala: 1:10 000

8. Historia, opis i wartości

**Historia.** Stanowisko odkryte w trakcie badań powierzchniowych przeprowadzonych w 1984 r. przez mgr W. Czyżyka w ramach programu AZP.



Opracowano na podstawie danych udostępnionych przez GUGiK  
Państwowy Układ Współrzędnych Geodezyjnych 1992  
Skala: 1:2500

9. Stan zachowania i postulaty dotyczące konserwacji

**Stan zachowania.** Brak możliwości oceny stanu zachowania zabytku.

**Postulaty dotyczące konserwacji.** Należy dążyć do pozostawienia zabytku *in situ*, a w przypadku realizacji inwestycji na jego terenie należy zapewnić badania archeologiczne zgodnie z przepisami odrębnymi.

10. Wykonanie karty (autor, data i podpis)

**Bartosz Idryjan**

**06.10.2021 r.**

11. Zatwierdzenie karty (podpis wojewódzkiego konserwatora zabytków)\*

\*dotyczy zabytków niewpisanych do rejestru zabytków i niewłączonych do wojewódzkiej ewidencji zabytków

GEZ

# KARTA ADRESOWA ZABYTKU NIERUCHOMEGO

1. Nazwa

**STANOWISKO ARCHEOLOGICZNE**

2. Czas powstania

**miejsce po pałacu – XIX w.**

3. Miejscowość

**STARE DRZEWCE**

8. Fotografia z opisem wskazującym orientację albo mapa z zaznaczonym stanowiskiem archeologicznym

4. Adres

Obszar AZP/ nr st. na obszarze:

**AZP 66-21/44**

Nazwa stanowiska (nr w miejscowości):

**Stare Drzewce 11**

Nr działki ewidencyjnej:

**514/3**

5. Przynależność administracyjna

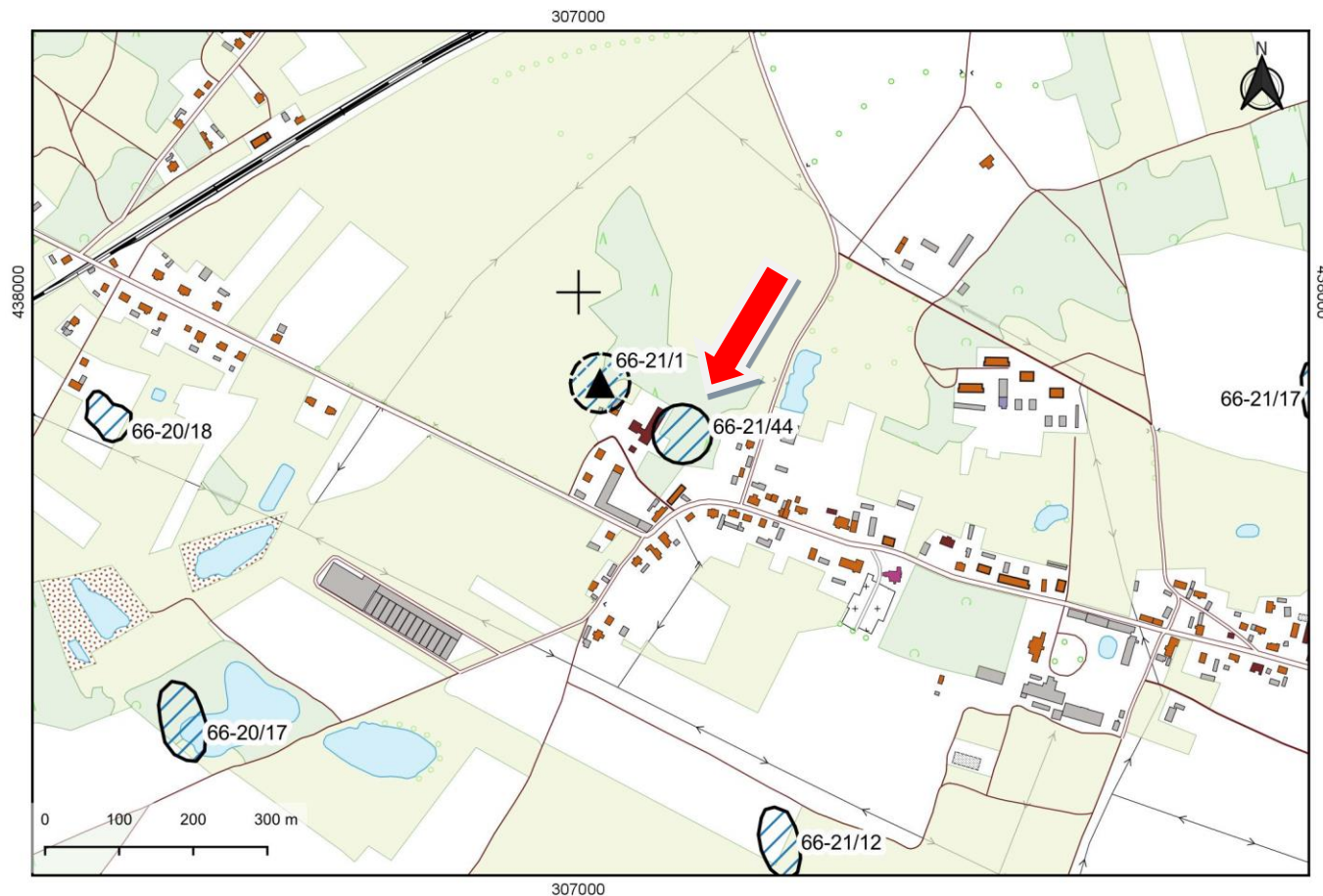
województwo **lubuskie**

powiat **wschowski**

gmina **Szlichtyngowa**

6. Formy ochrony

**Uchwała numer XXII/180/21 Rady Miejskiej Szlichtyngowa z dnia 3 lutego 2021 roku**



Opracowano na podstawie danych udostępnionych przez GUGiK  
Państwowy Układ Współrzędnych Geodezyjnych 1992  
Skala: 1:10 000

#### 8. Historia, opis i wartości

**Historia.** Pałac położony w majątku Rittergut Nieder Alt Drebnitz (Stare Drzewce Dolne) powstał zapewne w XIX wieku. W czasie II wojny światowej mieścił się tu dom kuracyjny dla matek. Obecnie na jego miejscu znajduje się boisko szkolne i część zabudowań szkoły podstawowej w Starych Drzewcach.. Stanowisko rozpoznane archiwalnie w 2017 r. na zlecenie Lubuskiego Wojewódzkiego Konserwatora Zabytków.

#### 9. Stan zachowania i postulaty dotyczące konserwacji

**Stan zachowania.** Brak możliwości oceny stanu zachowania zabytku.

**Postulaty dotyczące konserwacji.** Należy dążyć do pozostawienia zabytku *in situ*, a w przypadku realizacji inwestycji na jego terenie należy zapewnić badania archeologiczne zgodnie z przepisami odrębnymi.



Opracowano na podstawie danych udostępnionych przez GUGiK  
Państwowy Układ Współrzędnych Geodezyjnych 1992  
Skala: 1:2500

#### 10. Wykonanie karty (autor, data i podpis)

**Bartosz Idryjan**

**06.10.2021 r.**

#### 11. Zatwierdzenie karty (podpis wojewódzkiego konserwatora zabytków)\*

\*dotyczy zabytków niewpisanych do rejestru zabytków i niewłączonych do wojewódzkiej ewidencji zabytków