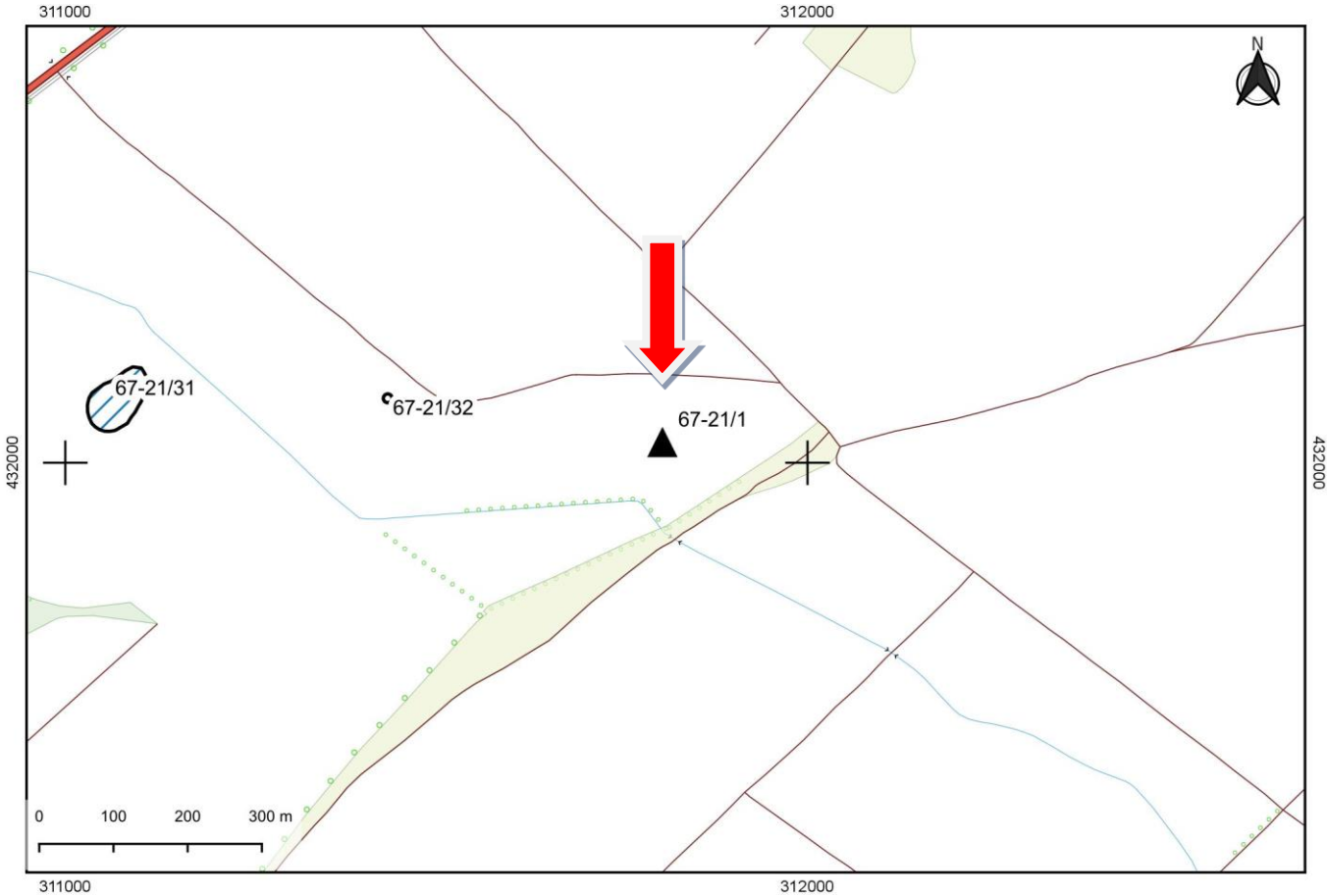


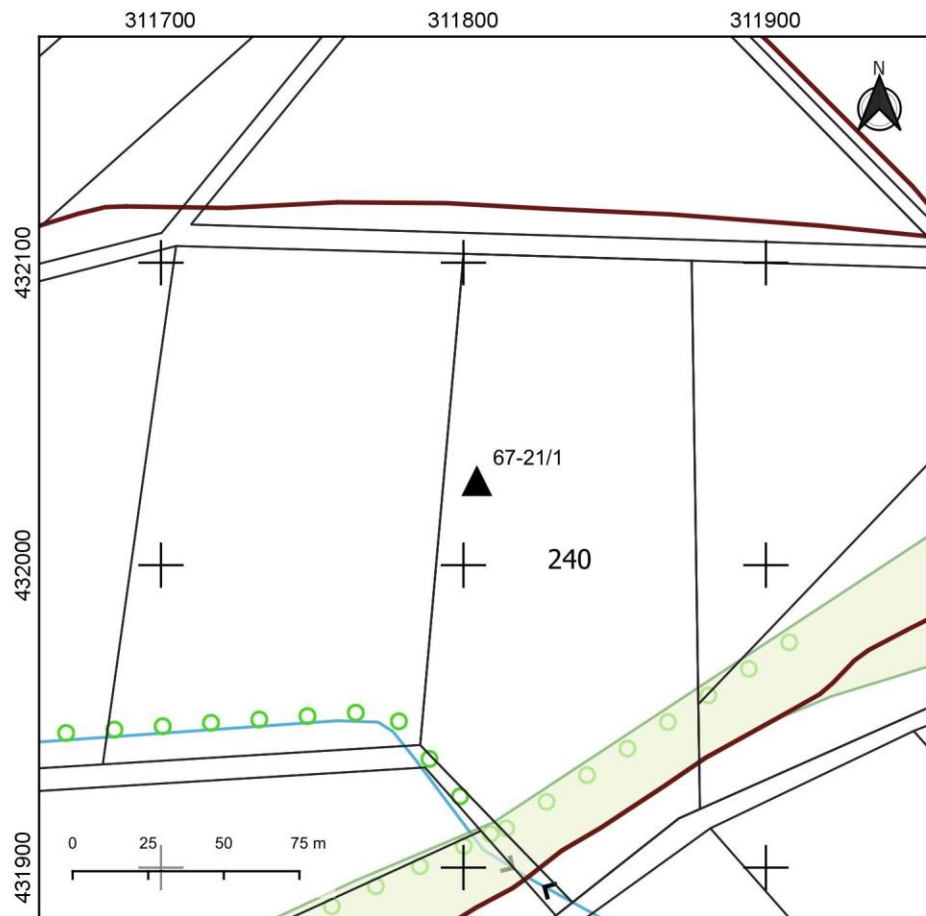
GEZ		KARTA ADRESOWA ZABYTKU NIERUCHOMEGO		3. Miejscowość	
1. Nazwa		2. Czas powstania		GÓRCZYNA	
STANOWISKO ARCHEOLOGICZNE		znalezisko luźne – k. ceramiki wstęgowej rytej – neolit			
8. Fotografia z opisem wskazującym orientację albo mapa z zaznaczonym stanowiskiem archeologicznym				4. Adres	
				Obszar AZP/ nr st. na obszarze: <b>AZP 67-21/1</b> Nazwa stanowiska (nr w miejscowości): <b>Górczyna 1</b> Nr działki ewidencyjnej: <b>240</b>	
				5. Przynależność administracyjna	
				województwo <b>lubuskie</b>  powiat <b>wschowski</b>  gmina <b>Szlichtyngowa</b>	
				6. Formy ochrony	

Opracowano na podstawie danych udostępnionych przez GUGiK  
Państwowy Układ Współrzędnych Geodezyjnych 1992  
Skala: 1:10 000

8. Historia, opis i wartości

**Historia.** Stanowisko archiwalne, znane archeologom niemieckim. Zabytku nie udało się zweryfikować pozytywnie w trakcie badań powierzchniowych przeprowadzonych w 1984 r. przez mgr. W. Pogorzelskiego w ramach programu AZP.

**Opis.** Siekierka kamienna odkryta przed II wojną światową. Nie jest znane miejsce przechowywania zabytku.



Opracowano na podstawie danych udostępnionych przez GUGiK  
Państwowy Układ Współrzędnych Geodezyjnych 1992  
Skala: 1:2500

9. Stan zachowania i postulaty dotyczące konserwacji

**Stan zachowania.** Brak możliwości oceny stanu zachowania zabytku.

10. Wykonanie karty (autor, data i podpis)

**Bartosz Idryjan**

**06.10.2021 r.**

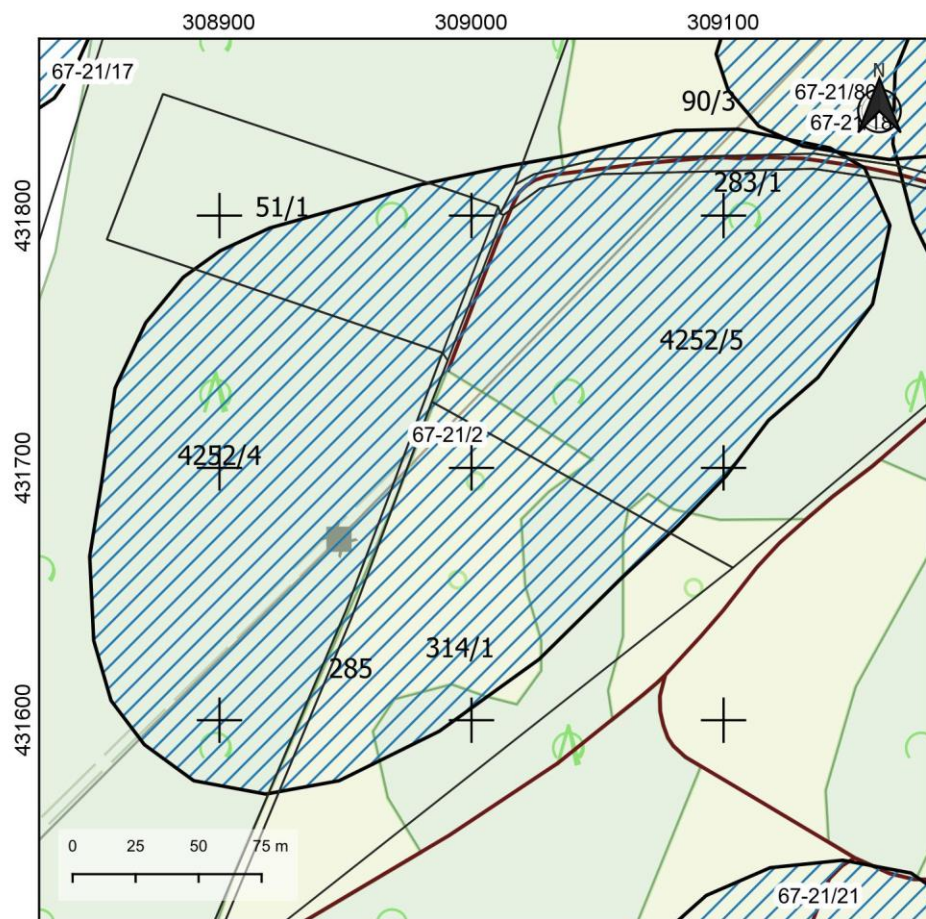
11. Zatwierdzenie karty (podpis wojewódzkiego konserwatora zabytków)\*

\*dotyczy zabytków niewpisanych do rejestru zabytków i niewłączonych do wojewódzkiej ewidencji zabytków

<p>GEZ</p>	<p>KARTA ADRESOWA ZABYTKU NIERUCHOMEGO</p>	<p>3. Miejscowość</p> <p><b>GÓRCZYNA</b></p>
<p>1. Nazwa</p> <p><b>STANOWISKO ARCHEOLOGICZNE</b></p>	<p>2. Czas powstania</p> <p>ślad osadniczy – epoka brązu;  ślad osadniczy – epoka kamienia;  osada – pradzieje;  osada – okres wpływów rzymskich – k. przeworska;  osada – wczesne średniowiecze;  ślad osadniczy – późne średniowiecze</p>	
<p>8. Fotografia z opisem wskazującym orientację albo mapa z zaznaczonym stanowiskiem archeologicznym</p> 		<p>4. Adres</p> <p>Obszar AZP/ nr st. na obszarze:  <b>AZP 67-21/2</b>  Nazwa stanowiska (nr w miejscowości):  <b>Górczyna 10</b>  Nr działki ewidencyjnej:  <b>4252/4, 4252/5, 314/1, 51/1, 285, 283/1, 90/3</b></p> <p>5. Przynależność administracyjna</p> <p>województwo <b>lubuskie</b></p> <p>powiat <b>wschowski</b></p> <p>gmina <b>Szlichtyngowa</b></p> <p>6. Formy ochrony</p>

#### 8. Historia, opis i wartości

**Historia.** Stanowisko odkryte przez archeologów niemieckich. W trakcie badań powierzchniowych przeprowadzonych w 1984 r. przez mgr. W. Pogorzelskiego w ramach programu AZP nie udało się zweryfikować stanowiska. Granice przeniesiono z dokumentacji archiwalnej..



Opracowano na podstawie danych udostępnionych przez GUGiK  
Państwowy Układ Współrzędnych Geodezyjnych 1992  
Skala: 1:5000

#### 9. Stan zachowania i postulaty dotyczące konserwacji

**Stan zachowania.** Brak możliwości oceny stanu zachowania zabytku.

**Postulaty dotyczące konserwacji.** Należy dążyć do pozostawienia zabytku *in situ*, a w przypadku realizacji inwestycji na jego terenie należy zapewnić badania archeologiczne zgodnie z przepisami odrębnymi.

#### 10. Wykonanie karty (autor, data i podpis)

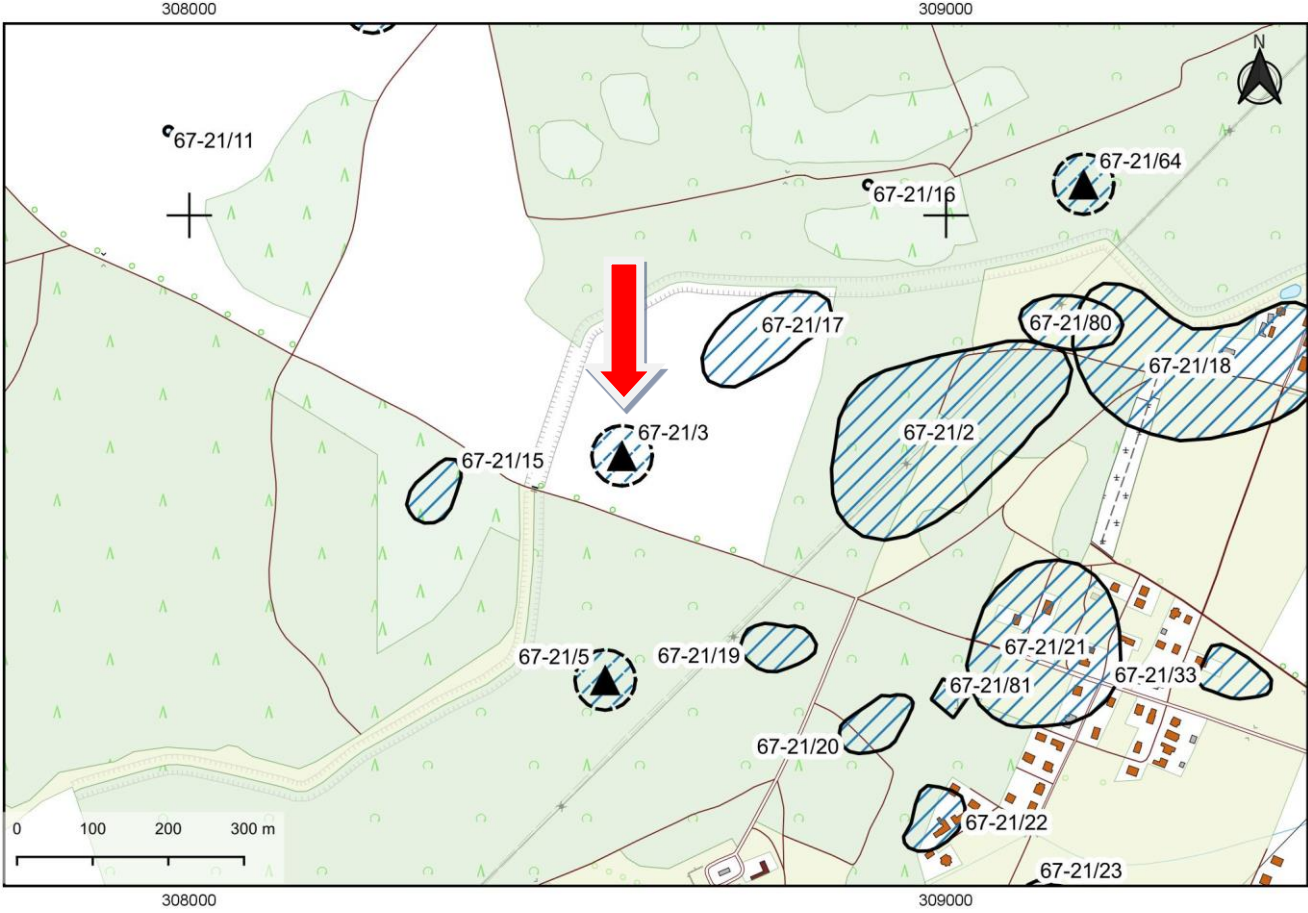
**Bartosz Idryjan**

**06.10.2021 r.**

#### 11. Zatwierdzenie karty (podpis wojewódzkiego konserwatora zabytków)\*

\*dotyczy zabytków niewpisanych do rejestru zabytków i niewłączonych do wojewódzkiej ewidencji zabytków

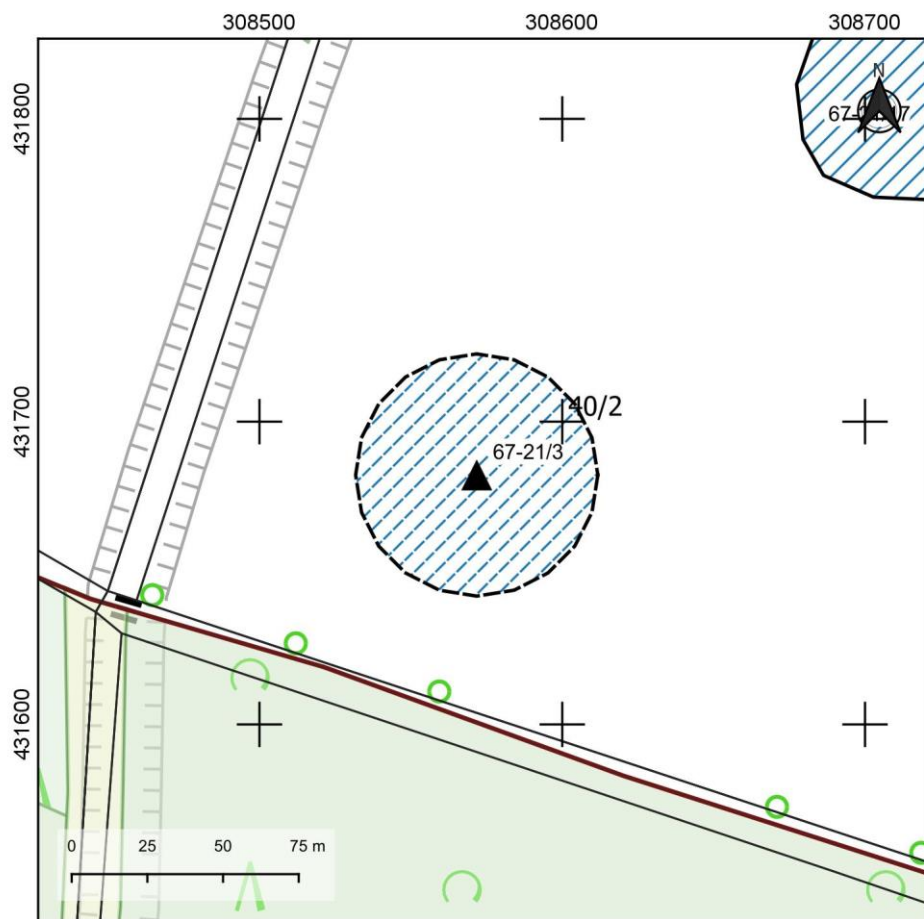


GEZ	KARTA ADRESOWA ZABYTKU NIERUCHOMEGO		3. Miejscowość <b>GÓRCZYNA</b>
1. Nazwa <b>STANOWISKO ARCHEOLOGICZNE</b>		2. Czas powstania <b>ślad osadniczy – wczesne średniowiecze</b>	
8. Fotografia z opisem wskazującym orientację albo mapa z zaznaczonym stanowiskiem archeologicznym 			<p>4. Adres</p> <p>Obszar AZP/ nr st. na obszarze: <b>AZP 67-21/3</b> Nazwa stanowiska (nr w miejscowości): <b>Górczyna 11</b> Nr działki ewidencyjnej: <b>40/2</b></p> <p>5. Przynależność administracyjna</p> <p>województwo <b>lubuskie</b></p> <p>powiat <b>wschowski</b></p> <p>gmina <b>Szlichtyngowa</b></p> <p>6. Formy ochrony</p>

Opracowano na podstawie danych udostępnionych przez GUGiK  
Państwowy Układ Współrzędnych Geodezyjnych 1992  
Skala: 1:10 000

8. Historia, opis i wartości

**Historia.** Stanowisko archiwalne, znane archeologom niemieckim. Zabytku nie udało się zweryfikować pozytywnie w trakcie badań powierzchniowych przeprowadzonych w 1984 r. przez i mgr. W. Pogorzelskiego w ramach programu AZP.



Opracowano na podstawie danych udostępnionych przez GUGiK  
Państwowy Układ Współrzędnych Geodezyjnych 1992  
Skala: 1:2500

9. Stan zachowania i postulaty dotyczące konserwacji

**Stan zachowania.** Brak możliwości oceny stanu zachowania zabytku.

**Postulaty dotyczące konserwacji.** W celu weryfikacji wartości zabytkowych sugeruje się przeprowadzenie uzupełniających badań wykopaliskowych. W przypadku realizacji inwestycji na jego terenie należy zapewnić badania archeologiczne zgodnie z przepisami odrębnymi. **Wokół stanowiska wyznaczono strefę ochronną o średnicy 40 m.**

10. Wykonanie karty (autor, data i podpis)

**Bartosz Idryjan**

**06.10.2021 r.**

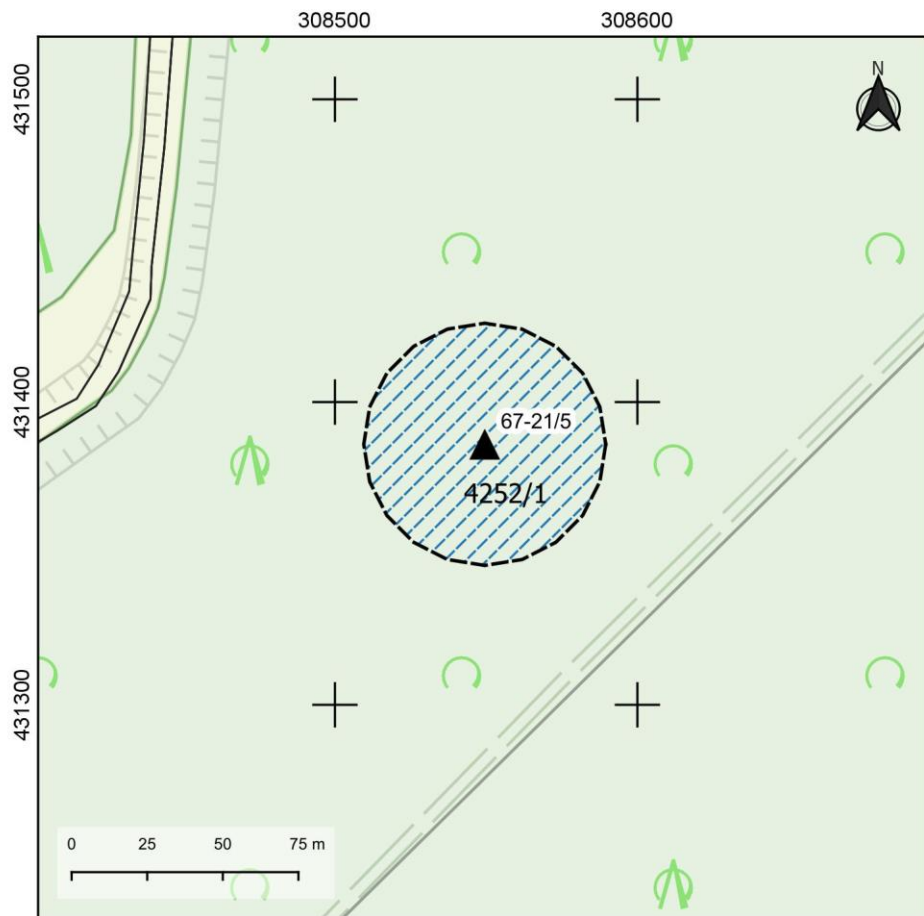
11. Zatwierdzenie karty (podpis wojewódzkiego konserwatora zabytków)\*

\*dotyczy zabytków niewpisanych do rejestru zabytków i niewłączonych do wojewódzkiej ewidencji zabytków

GEZ		KARTA ADRESOWA ZABYTKU NIERUCHOMEGO	3. Miejscowość  GÓRCZYNA
1. Nazwa  STANOWISKO ARCHEOLOGICZNE		2. Czas powstania  ślad osadniczy – okres wpływów rzymskich	4. Adres  Obszar AZP/ nr st. na obszarze: <b>AZP 67-21/5</b> Nazwa stanowiska (nr w miejscowości): <b>Górczyzna 6</b> Nr działki ewidencyjnej: <b>4252/1</b>
8. Fotografia z opisem wskazującym orientację albo mapa z zaznaczonym stanowiskiem archeologicznym			
<p>Opracowano na podstawie danych udostępnionych przez GUGiK Państwowy Układ Współrzędnych Geodezyjnych 1992 Skala: 1:10 000</p>			5. Przynależność administracyjna województwo <b>lubuskie</b>  powiat <b>wschowski</b>  gmina <b>Szlichtyngowa</b>
			6. Formy ochrony

8. Historia, opis i wartości

**Historia.** Stanowisko archiwalne, znane archeologom niemieckim. Zabytku nie udało się zweryfikować pozytywnie w trakcie badań powierzchniowych przeprowadzonych w 1984 r. przez i mgr. W. Pogorzelskiego w ramach programu AZP.



Opracowano na podstawie danych udostępnionych przez GUGiK  
Państwowy Układ Współrzędnych Geodezyjnych 1992  
Skala: 1:2500

9. Stan zachowania i postulaty dotyczące konserwacji

**Stan zachowania.** Brak możliwości oceny stanu zachowania zabytku.

**Postulaty dotyczące konserwacji.** W celu weryfikacji wartości zabytkowych sugeruje się przeprowadzenie uzupełniających badań wykopaliskowych. W przypadku realizacji inwestycji na jego terenie należy zapewnić badania archeologiczne zgodnie z przepisami odrębnymi. **Wokół stanowiska wyznaczono strefę ochronną o średnicy 40 m.**

10. Wykonanie karty (autor, data i podpis)

**Bartosz Idryjan**

**06.10.2021 r.**

11. Zatwierdzenie karty (podpis wojewódzkiego konserwatora zabytków)\*

\*dotyczy zabytków niewpisanych do rejestru zabytków i niewłączonych do wojewódzkiej ewidencji zabytków

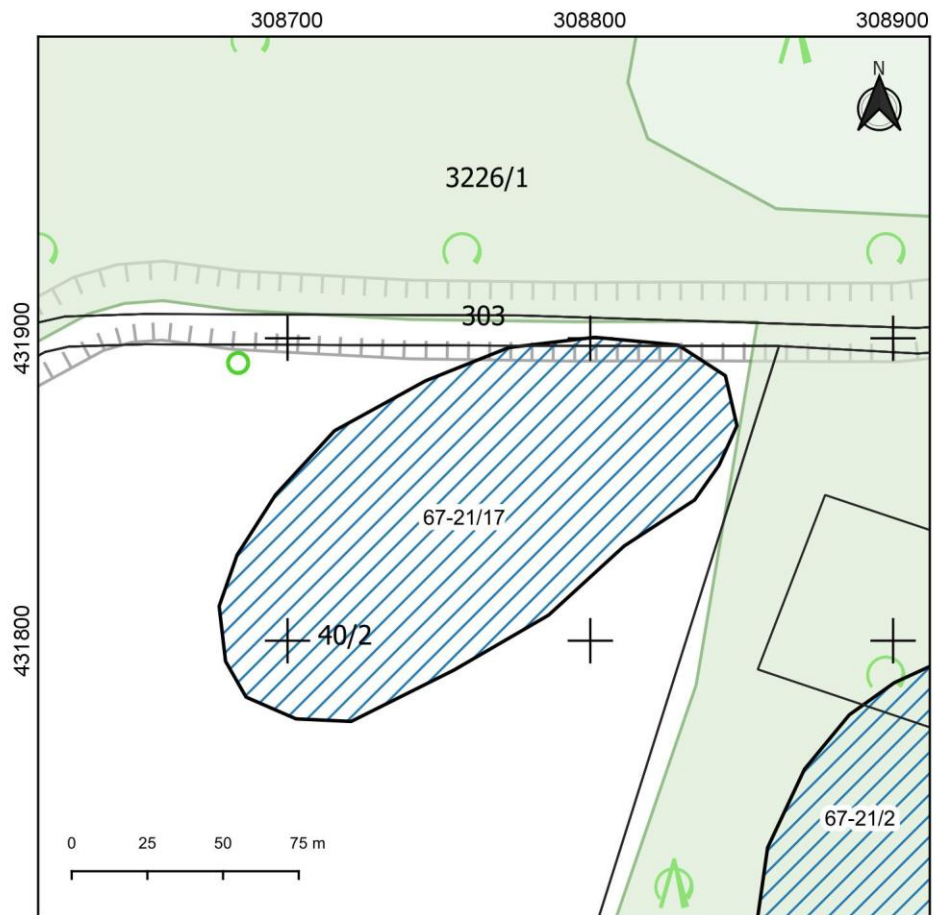


<p><b>GEZ</b></p>	<p><b>KARTA ADRESOWA ZABYTKU NIERUCHOMEGO</b></p>		<p>3. Miejscowość</p> <p><b>GÓRCZYNA</b></p>
<p>1. Nazwa</p> <p><b>STANOWISKO ARCHEOLOGICZNE</b></p>		<p>2. Czas powstania</p> <p><b>ślad osadniczy – neolit?; osada – k. przeworska – okres wpływów rzymskich</b></p>	
<p>8. Fotografia z opisem wskazującym orientację albo mapa z zaznaczonym stanowiskiem archeologicznym</p>			<p>4. Adres</p> <p>Obszar AZP/ nr st. na obszarze: <b>AZP 67-21/17</b> Nazwa stanowiska (nr w miejscowości): <b>Górczyna 13</b> Nr działki ewidencyjnej: <b>40/2, 303</b></p> <p>5. Przynależność administracyjna</p> <p>województwo <b>lubuskie</b></p> <p>powiat <b>wschowski</b></p> <p>gmina <b>Szlichtyngowa</b></p> <p>6. Formy ochrony</p>

Opracowano na podstawie danych udostępnionych przez GUGiK  
Państwowy Układ Współrzędnych Geodezyjnych 1992  
Skala: 1:10 000

8. Historia, opis i wartości

**Historia.** Stanowisko odkryte w trakcie badań powierzchniowych przeprowadzonych w 1984 r. przez mgr. W. Pogorzelskiego w ramach programu AZP.



Opracowano na podstawie danych udostępnionych przez GUGiK  
Państwowy Układ Współrzędnych Geodezyjnych 1992  
Skala: 1:2500

9. Stan zachowania i postulaty dotyczące konserwacji

**Stan zachowania.** Brak możliwości oceny stanu zachowania zabytku.

**Postulaty dotyczące konserwacji.** Należy dążyć do pozostawienia zabytku *in situ*, a w przypadku realizacji inwestycji na jego terenie należy zapewnić badania archeologiczne zgodnie z przepisami odrębnymi.

10. Wykonanie karty (autor, data i podpis)

**Bartosz Idryjan**

**06.10.2021 r.**

11. Zatwierdzenie karty (podpis wojewódzkiego konserwatora zabytków)\*

\*dotyczy zabytków niewpisanych do rejestru zabytków i niewłączonych do wojewódzkiej ewidencji zabytków

GEZ	KARTA ADRESOWA ZABYTKU NIERUCHOMEGO		3. Miejscowość <b>GÓRCZYNA</b>
1. Nazwa <b>STANOWISKO ARCHEOLOGICZNE</b>		2. Czas powstania <b>śląd osadniczy – pradzieje; osada – wczesne średniowiecze; śląd osadniczy – późne średniowiecze;</b>	
8. Fotografia z opisem wskazującym orientację albo mapa z zaznaczonym stanowiskiem archeologicznym 			4. Adres  Obszar AZP/ nr st. na obszarze: <b>AZP 67-21/18</b> Nazwa stanowiska (nr w miejscowości): <b>Górczyna 14</b> Nr działki ewidencyjnej: <b>90/3, 283/1, 4252/5, 312/1, 92/1, 97/3, 102/5, 102/4, 101/1, 90/4, 90/5, 101/2, 103/4, 286, 284, 294, 108/1, 108/2, 109/2</b>  5. Przynależność administracyjna województwo <b>lubuskie</b>  powiat <b>wschowski</b>  gmina <b>Szlichtyngowa</b>  6. Formy ochrony

Opracowano na podstawie danych udostępnionych przez GUGiK  
Państwowy Układ Współrzędnych Geodezyjnych 1992  
Skala: 1:10 000



## 8. Historia, opis i wartości

**Historia.** Stanowisko odkryte w trakcie badań powierzchniowych przeprowadzonych w 1984 r. przez mgr. W. Pogorzelskiego w ramach programu AZP.



Opracowano na podstawie danych udostępnionych przez GUGiK  
Państwowy Układ Współrzędnych Geodezyjnych 1992  
Skala: 1:5000

## 9. Stan zachowania i postulaty dotyczące konserwacji

**Stan zachowania.** Brak możliwości oceny stanu zachowania zabytku.

**Postulaty dotyczące konserwacji.** Należy dążyć do pozostawienia zabytku *in situ*, a w przypadku realizacji inwestycji na jego terenie należy zapewnić badania archeologiczne zgodnie z przepisami odrębnymi.

## 10. Wykonanie karty (autor, data i podpis)

**Bartosz Idryjan**

**06.10.2021 r.**

## 11. Zatwierdzenie karty (podpis wojewódzkiego konserwatora zabytków)\*

\*dotyczy zabytków niewpisanych do rejestru zabytków i niewłączonych do wojewódzkiej ewidencji zabytków



GEZ	KARTA ADRESOWA ZABYTKU NIERUCHOMEGO	3. Miejscowość  GÓRCZYNA
-----	-------------------------------------	--------------------------------

GEZ	KARTA ADRESOWA ZABYTEKU NIERUCHOMEGO	3. Miejscowość  GÓRCZYNA
-----	--------------------------------------	--------------------------------

1. Nazwa	2. Czas powstania
STANOWISKO ARCHEOLOGICZNE	ślad osadniczy – pradzieje;

1. Nazwa	2. Czas powstania
STANOWISKO ARCHEOLOGICZNE	ślad osadniczy – pradzieje;

1. Nazwa

**STANOWISKO ARCHEOLOGICZNE**

1. Nazwa

**STANOWISKO ARCHEOLOGICZNE**

2. Czas powstania

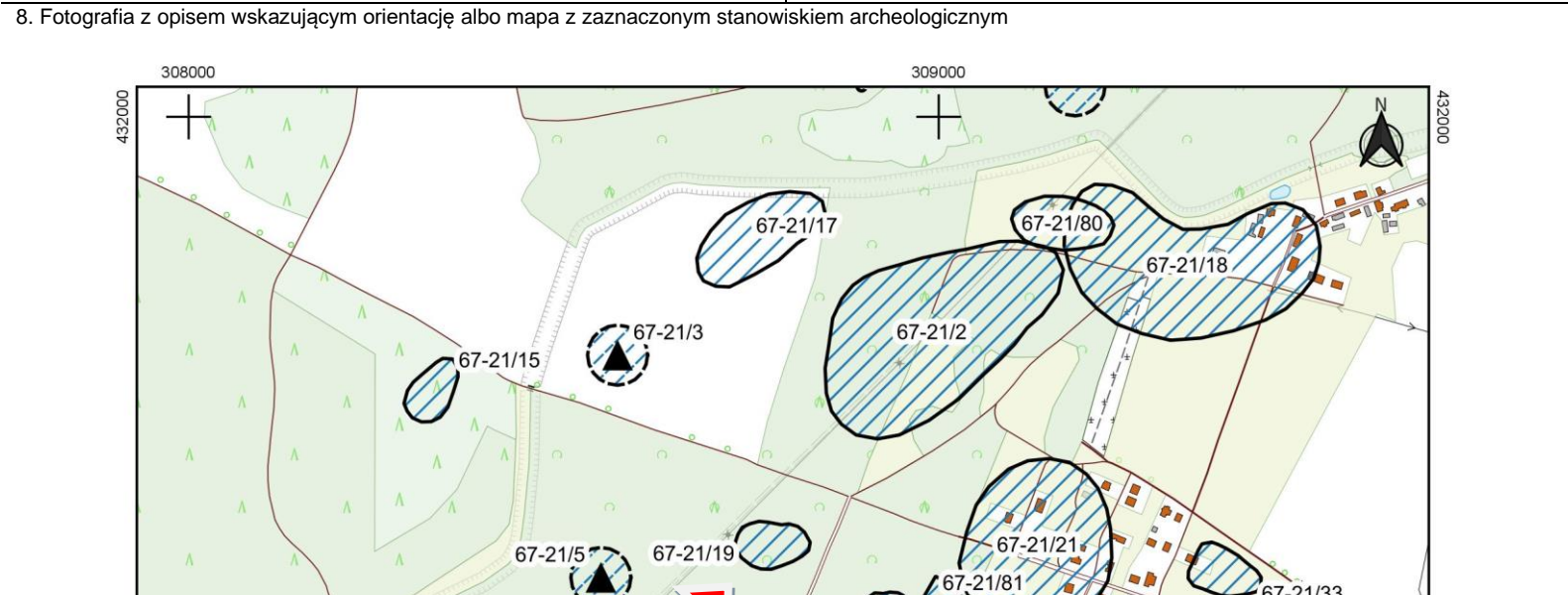
**śląd osadniczy – pradzieje;**

2. Czas powstania

**śląd osadniczy – pradzieje;**

8. Fotografia z opisem wskazującym orientację albo mapa z zaznaczonym stanowiskiem archeicznym

The map shows a topographic representation of an archaeological site. It includes a coordinate grid with values 308000, 309000, 432000, and 433000. A north arrow is located in the upper right corner. The site features several labeled areas: 67-21/15, 67-21/17, 67-21/18, 67-21/2, 67-21/3, 67-21/5, 67-21/19, 67-21/21, 67-21/81, and 67-21/33. Some areas are shaded in blue with diagonal lines, while others are marked with black dots or circles. The map also shows a road, a river, and various vegetation symbols.



4. Adres

Obszar AZP/ nr st. na obszarze:  
**AZP 67-21/19**  
Nazwa stanowiska (nr w miejscowości):  
**Górczyna 15**  
Nr działki ewidencyjnej:  
**4252/1**

4. Adres

Obszar AZP/ nr st. na obszarze:  
**AZP 67-21/19**  
Nazwa stanowiska (nr w miejscowości):  
**Górczyna 15**  
Nr działki ewidencyjnej:  
**4252/1**

4. Adres

Obszar AZP/ nr st. na obszarze:  
**AZP 67-21/19**  
Nazwa stanowiska (nr w miejscowości):  
**Górczyna 15**  
Nr działki ewidencyjnej:  
**4252/1**

4. Adres

Obszar AZP/ nr st. na obszarze:  
**AZP 67-21/19**  
Nazwa stanowiska (nr w miejscowości):  
**Górczyna 15**  
Nr działki ewidencyjnej:  
**4252/1**

4. Adres

Obszar AZP/ nr st. na obszarze:  
**AZP 67-21/19**  
Nazwa stanowiska (nr w miejscowości):  
**Górczyna 15**  
Nr działki ewidencyjnej:  
**4252/1**

4. Adres

Obszar AZP/ nr st. na obszarze:  
**AZP 67-21/19**  
Nazwa stanowiska (nr w miejscowości):  
**Górczyna 15**  
Nr działki ewidencyjnej:  
**4252/1**

4. Adres

Obszar AZP/ nr st. na obszarze:  
**AZP 67-21/19**  
Nazwa stanowiska (nr w miejscowości):  
**Górczyna 15**  
Nr działki ewidencyjnej:  
**4252/1**

5. Przynależność administracyjna	
województwo	<b>lubuskie</b>
powiat	<b>wschowski</b>
gmina	<b>Szlichtyngowa</b>

5. Przynależność administracyjna	
województwo	<b>lubuskie</b>
powiat	<b>wschowski</b>
gmina	<b>Szlichtyngowa</b>

5. Przynależność administracyjna	
województwo	<b>lubuskie</b>
powiat	<b>wschowski</b>
gmina	<b>Szlichtyngowa</b>

5. Przynależność administracyjna	
województwo	<b>lubuskie</b>
powiat	<b>wschowski</b>
gmina	<b>Szlichtyngowa</b>

5. Przynależność administracyjna	
województwo	<b>lubuskie</b>
powiat	<b>wschowski</b>
gmina	<b>Szlichtyngowa</b>

5. Przynależność administracyjna	
województwo	<b>lubuskie</b>
powiat	<b>wschowski</b>
gmina	<b>Szlichtyngowa</b>

## 6. Formy ochrony

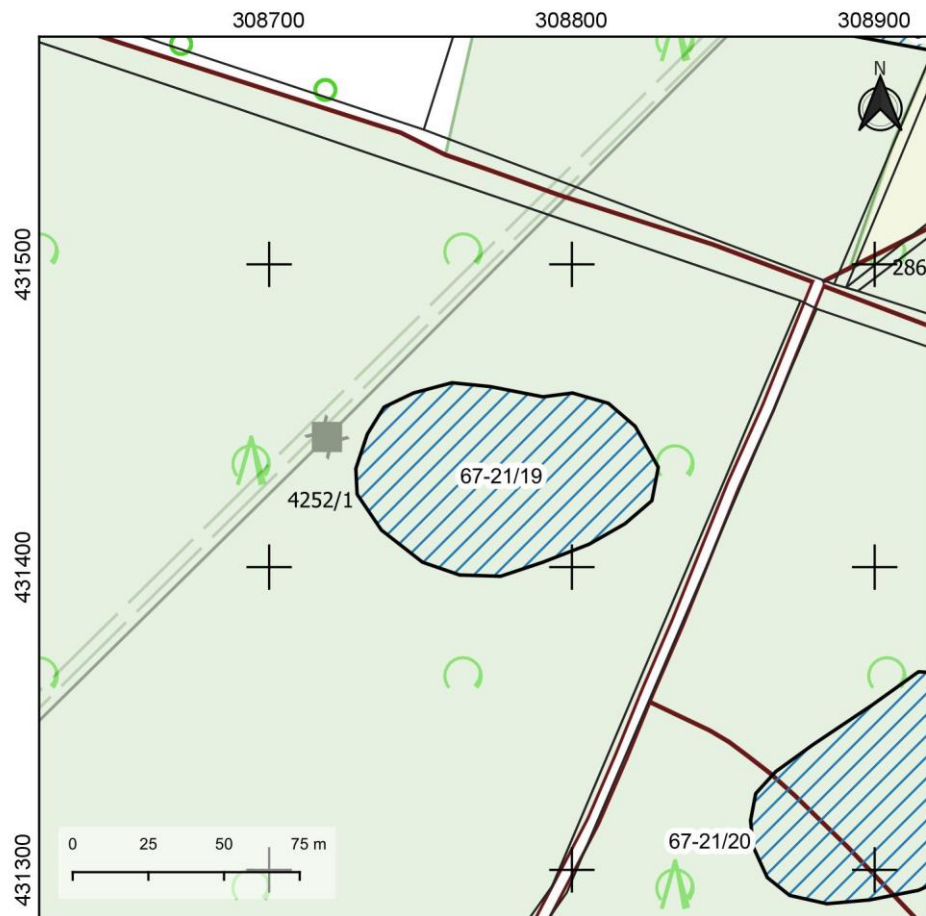
Opracowano na podstawie danych udostępnionych przez GUGiK  
Państwowy Układ Współrzędnych Geodezyjnych 1992  
Skala: 1:10 000

Opracowano na podstawie danych udostępnionych przez GUGiK  
Państwowy Układ Współrzędnych Geodezyjnych 1992  
Skala: 1:10 000

Opracowano na podstawie danych udostępnionych przez GUGiK  
Państwowy Układ Współrzędnych Geodezyjnych 1992  
Skala: 1:10 000

#### 8. Historia, opis i wartości

**Historia.** Stanowisko odkryte w trakcie badań powierzchniowych przeprowadzonych w 1984 r. przez mgr. W. Pogorzelskiego w ramach programu AZP.



Opracowano na podstawie danych udostępnionych przez GUGiK  
Państwowy Układ Współrzędnych Geodezyjnych 1992  
Skala: 1:2500

#### 9. Stan zachowania i postulaty dotyczące konserwacji

**Stan zachowania.** Brak możliwości oceny stanu zachowania zabytku.

**Postulaty dotyczące konserwacji.** Należy dążyć do pozostawienia zabytku *in situ*, a w przypadku realizacji inwestycji na jego terenie należy zapewnić badania archeologiczne zgodnie z przepisami odrębnymi.

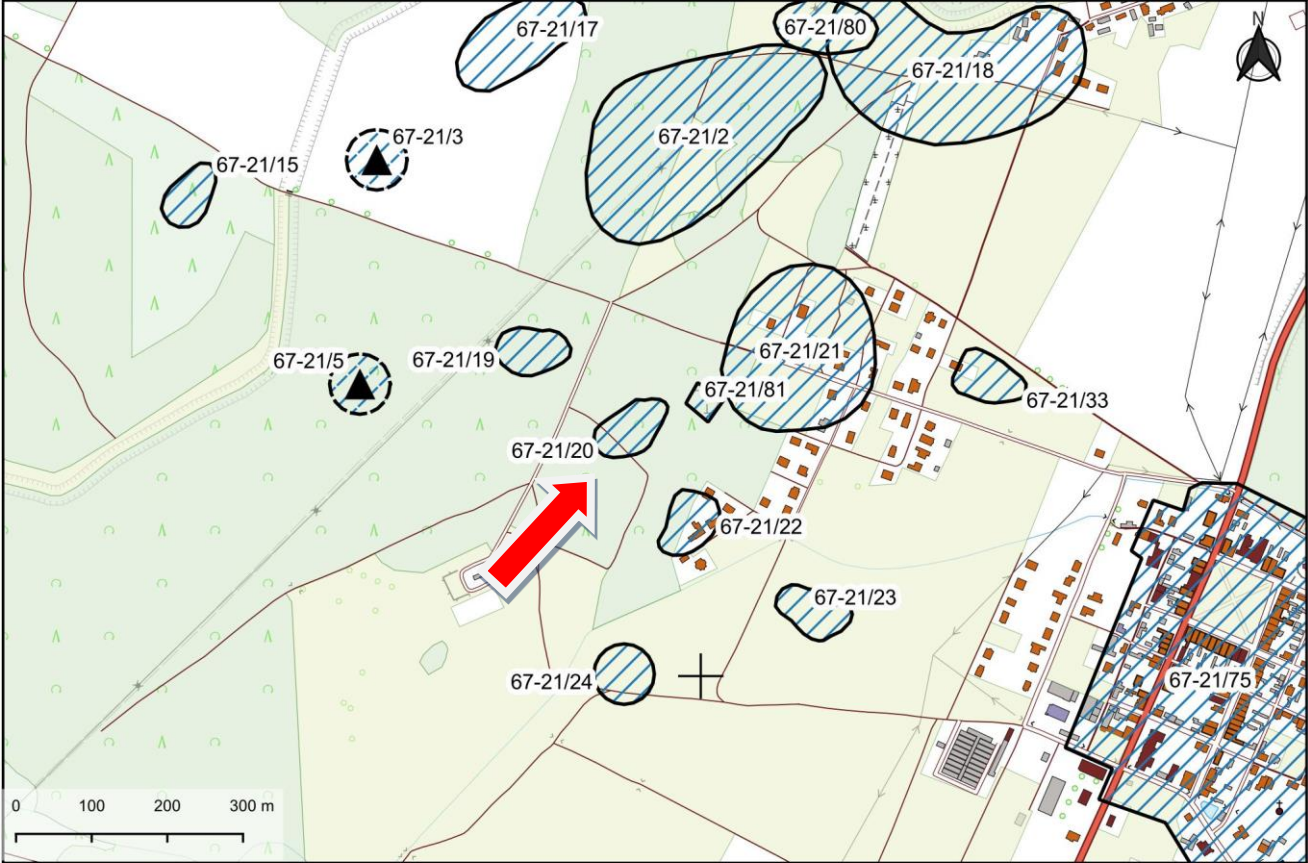
#### 10. Wykonanie karty (autor, data i podpis)

**Bartosz Idryjan**

**06.10.2021 r.**

#### 11. Zatwierdzenie karty (podpis wojewódzkiego konserwatora zabytków)\*

\*dotyczy zabytków niewpisanych do rejestru zabytków i niewłączonych do wojewódzkiej ewidencji zabytków

<p>GEZ</p>	<p>KARTA ADRESOWA ZABYTKU NIERUCHOMEGO</p>	<p>3. Miejscowość</p> <p><b>GÓRCZYNA</b></p>
<p>1. Nazwa</p> <p><b>STANOWISKO ARCHEOLOGICZNE</b></p>	<p>2. Czas powstania</p> <p><b>osada – pradzieje; osada – okres wpływów rzymskich; osada – wczesne średniowiecze; osada – późne średniowiecze</b></p>	
<p>8. Fotografia z opisem wskazującym orientację albo mapa z zaznaczonym stanowiskiem archeologicznym</p> 		<p>4. Adres</p> <p>Obszar AZP/ nr st. na obszarze: <b>AZP 67-21/20</b> Nazwa stanowiska (nr w miejscowości): <b>Górczyna 16</b> Nr działki ewidencyjnej: <b>4252/2</b></p> <p>5. Przynależność administracyjna</p> <p>województwo <b>lubuskie</b></p> <p>powiat <b>wschowski</b></p> <p>gmina <b>Szlichtyngowa</b></p> <p>6. Formy ochrony</p>



8. Historia, opis i wartości

**Historia.** Stanowisko odkryte w trakcie badań powierzchniowych przeprowadzonych w 1984 r. przez mgr. W. Pogorzelskiego w ramach programu AZP.



Opracowano na podstawie danych udostępnionych przez GUGiK  
Państwowy Układ Współrzędnych Geodezyjnych 1992  
Skala: 1:2500

9. Stan zachowania i postulaty dotyczące konserwacji

**Stan zachowania.** Brak możliwości oceny stanu zachowania zabytku.

**Postulaty dotyczące konserwacji.** Należy dążyć do pozostawienia zabytku *in situ*, a w przypadku realizacji inwestycji na jego terenie należy zapewnić badania archeologiczne zgodnie z przepisami odrębnymi.

10. Wykonanie karty (autor, data i podpis)

**Bartosz Idryjan**

**06.10.2021 r.**

11. Zatwierdzenie karty (podpis wojewódzkiego konserwatora zabytków)\*

\*dotyczy zabytków niewpisanych do rejestru zabytków i niewłączonych do wojewódzkiej ewidencji zabytków



GEZ	KARTA ADRESOWA ZABYTKU NIERUCHOMEGO		3. Miejscowość <b>GÓRCZYNA</b>
1. Nazwa <b>STANOWISKO ARCHEOLOGICZNE</b>		2. Czas powstania <b>osada – pradzieje; osada – k. przeworska – okres wpływów rzymskich; ślad osadniczy – wczesne średniowiecze; osada – późne średniowiecze</b>	
8. Fotografia z opisem wskazującym orientację albo mapa z zaznaczonym stanowiskiem archeologicznym 			4. Adres  Obszar AZP/ nr st. na obszarze: <b>AZP 67-21/21</b> Nazwa stanowiska (nr w miejscowości): <b>Górczyna 17</b> Nr działki ewidencyjnej: <b>4252/2, 515, 568, 574, 575, 569, 570, 571, 572, 573, 579, 578, 577, 576, 599, 291, 618, 600, 551, 544, 543, 528, 527, 525, 523, 522, 521, 520, 280/1, 532, 529, 530, 531, 536, 537, 538, 539, 534, 533, 567, 312/1, 535,</b> 5. Przynależność administracyjna województwo <b>lubuskie</b>  powiat <b>wschowski</b>  gmina <b>Szlichtyngowa</b>  6. Formy ochrony

Opracowano na podstawie danych udostępnionych przez GUGiK  
Państwowy Układ Współrzędnych Geodezyjnych 1992  
Skala: 1:10 000

#### 8. Historia, opis i wartości

**Historia.** Stanowisko odkryte w trakcie badań powierzchniowych przeprowadzonych w 1984 r. przez mgr. W. Pogorzelskiego w ramach programu AZP.



Opracowano na podstawie danych udostępnionych przez GUGiK  
Państwowy Układ Współrzędnych Geodezyjnych 1992  
Skala: 1:2500

#### 9. Stan zachowania i postulaty dotyczące konserwacji

**Stan zachowania.** Brak możliwości oceny stanu zachowania zabytku.

**Postulaty dotyczące konserwacji.** Stanowisko znacznie zniszczone przez zabudowę domów jednorodzinnych. Konieczna jest zmiana miejscowego planu zagospodarowania przestrzennego i uwzględnienie konieczności ochrony zabytków archeologicznych. W przypadku realizacji inwestycji na jego terenie należy zapewnić badania archeologiczne zgodnie z przepisami odrębnymi.

#### 10. Wykonanie karty (autor, data i podpis)

**Bartosz Idryjan**

**06.10.2021 r.**

#### 11. Zatwierdzenie karty (podpis wojewódzkiego konserwatora zabytków)\*

\*dotyczy zabytków niewpisanych do rejestru zabytków i niewłączonych do wojewódzkiej ewidencji zabytków



<p>GEZ</p>	<p>KARTA ADRESOWA ZABYTKU NIERUCHOMEGO</p>	<p>3. Miejscowość</p> <p><b>GÓRCZYNA</b></p>
<p>1. Nazwa</p> <p><b>STANOWISKO ARCHEOLOGICZNE</b></p>	<p>2. Czas powstania</p> <p><b>osada – pradzieje; ślad osadniczy – k. przeworska – okres wpływów rzymskich; osada – wczesne średniowiecze;</b></p>	
<p>8. Fotografia z opisem wskazującym orientację albo mapa z zaznaczonym stanowiskiem archeologicznym</p> 		<p>4. Adres</p> <p>Obszar AZP/ nr st. na obszarze: <b>AZP 67-21/22</b> Nazwa stanowiska (nr w miejscowości): <b>Górczyna 18</b> Nr działki ewidencyjnej: <b>291, 588, 589, 590, 591, 592, 593, 4252/2,</b></p> <p>5. Przynależność administracyjna</p> <p>województwo <b>lubuskie</b></p> <p>powiat <b>wschowski</b></p> <p>gmina <b>Szlichtyngowa</b></p> <p>6. Formy ochrony</p>

#### 8. Historia, opis i wartości

**Historia.** Stanowisko odkryte w trakcie badań powierzchniowych przeprowadzonych w 1984 r. przez mgr. W. Pogorzelskiego w ramach programu AZP.



Opracowano na podstawie danych udostępnionych przez GUGiK  
Państwowy Układ Współrzędnych Geodezyjnych 1992  
Skala: 1:2500

#### 9. Stan zachowania i postulaty dotyczące konserwacji

**Stan zachowania.** Brak możliwości oceny stanu zachowania zabytku.

**Postulaty dotyczące konserwacji.** Stanowisko znacznie zniszczone przez zabudowę domów jednorodzinnych. Konieczna jest zmiana miejscowego planu zagospodarowania przestrzennego i uwzględnienie konieczności ochrony zabytków archeologicznych. W przypadku realizacji inwestycji na jego terenie należy zapewnić badania archeologiczne zgodnie z przepisami odrębnymi.

#### 10. Wykonanie karty (autor, data i podpis)

**Bartosz Idryjan**

**06.10.2021 r.**

#### 11. Zatwierdzenie karty (podpis wojewódzkiego konserwatora zabytków)\*

\*dotyczy zabytków niewpisanych do rejestru zabytków i niewłączonych do wojewódzkiej ewidencji zabytków



<p>GEZ</p>	<p>KARTA ADRESOWA ZABYTKU NIERUCHOMEGO</p>		<p>3. Miejscowość</p> <p><b>GÓRCZYNA</b></p>
<p>1. Nazwa</p> <p><b>STANOWISKO ARCHEOLOGICZNE</b></p>		<p>2. Czas powstania</p> <p><b>osada – wczesne średniowiecze; osada – późne średniowiecze</b></p>	
<p>8. Fotografia z opisem wskazującym orientację albo mapa z zaznaczonym stanowiskiem archeologicznym</p> 			<p>4. Adres</p> <p>Obszar AZP/ nr st. na obszarze: <b>AZP 67-21/23</b> Nazwa stanowiska (nr w miejscowości): <b>Górczyna 19</b> Nr działki ewidencyjnej: <b>498/7, 498/8, 498/9, 498/10, 498/3, 498/2</b></p> <p>5. Przynależność administracyjna</p> <p>województwo <b>lubuskie</b></p> <p>powiat <b>wschowski</b></p> <p>gmina <b>Szlichtyngowa</b></p> <p>6. Formy ochrony</p>

Opracowano na podstawie danych udostępnionych przez GUGiK  
Państwowy Układ Współrzędnych Geodezyjnych 1992  
Skala: 1:10 000

8. Historia, opis i wartości

**Historia.** Stanowisko odkryte w trakcie badań powierzchniowych przeprowadzonych w 1984 r. przez mgr. W. Pogorzelskiego w ramach programu AZP.



Opracowano na podstawie danych udostępnionych przez GUGiK  
Państwowy Układ Współrzędnych Geodezyjnych 1992  
Skala: 1:2500

9. Stan zachowania i postulaty dotyczące konserwacji

**Stan zachowania.** Brak możliwości oceny stanu zachowania zabytku.

**Postulaty dotyczące konserwacji.** Należy dążyć do pozostawienia zabytku *in situ*, a w przypadku realizacji inwestycji na jego terenie należy zapewnić badania archeologiczne zgodnie z przepisami odrębnymi.

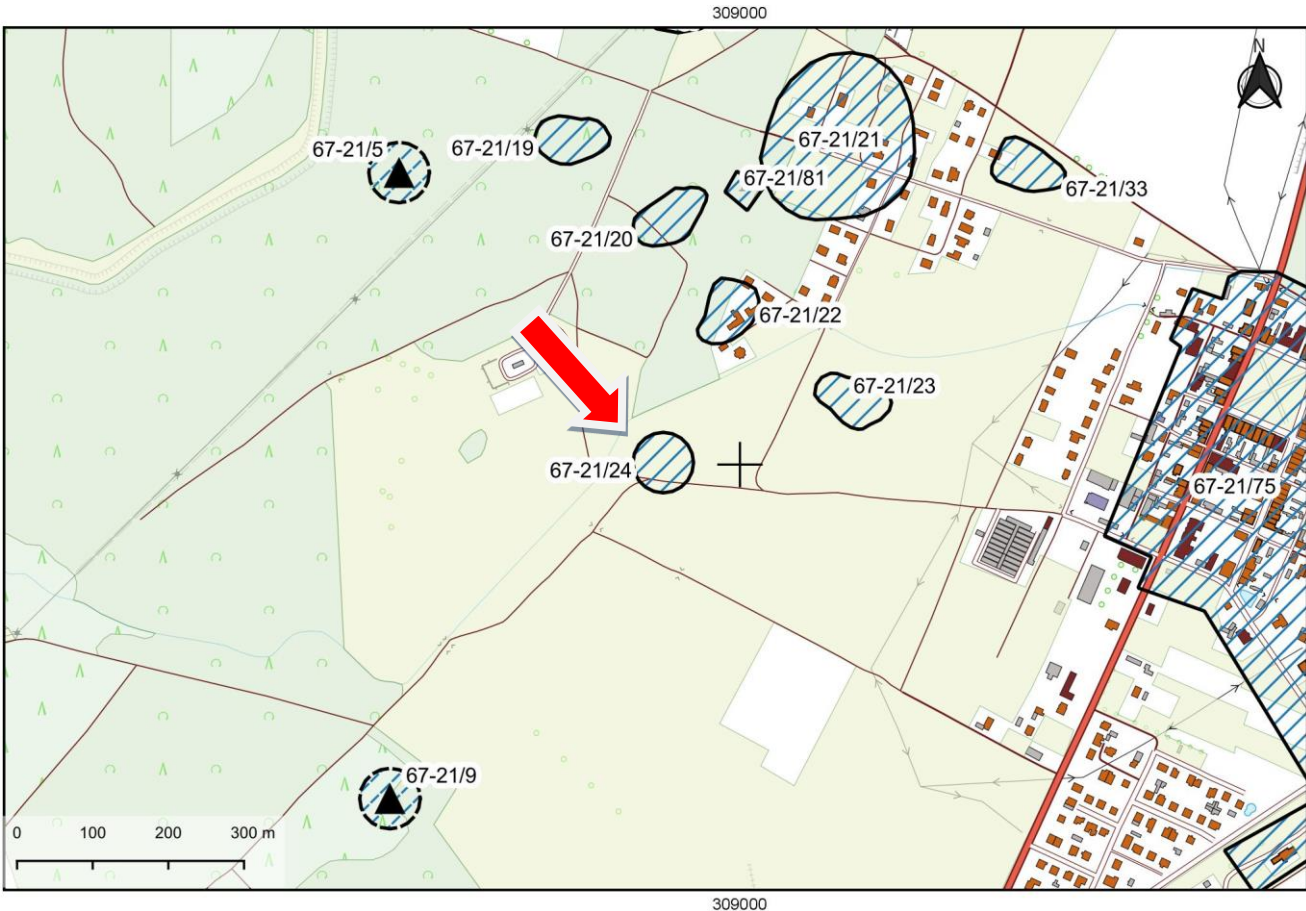
10. Wykonanie karty (autor, data i podpis)

**Bartosz Idryjan**

**06.10.2021 r.**

11. Zatwierdzenie karty (podpis wojewódzkiego konserwatora zabytków)\*

\*dotyczy zabytków niewpisanych do rejestru zabytków i niewłączonych do wojewódzkiej ewidencji zabytków

GEZ		KARTA ADRESOWA ZABYTKU NIERUCHOMEGO		3. Miejscowość GÓRCZYNA	
1. Nazwa STANOWISKO ARCHEOLOGICZNE		2. Czas powstania śląd osadniczy – pradzieje; śląd osadniczy – WŚ			
8. Fotografia z opisem wskazującym orientację albo mapa z zaznaczonym stanowiskiem archeologicznym				4. Adres  Obszar AZP/ nr st. na obszarze: AZP 67-21/24 Nazwa stanowiska (nr w miejscowości): Górczyzna 20 Nr działki ewidencyjnej: 288/3, 288/2, 492/3, 492/2, 69/2, 69/3	
				5. Przynależność administracyjna województwo lubuskie  powiat wschowski  gmina Szlichtyngowa	
				6. Formy ochrony	

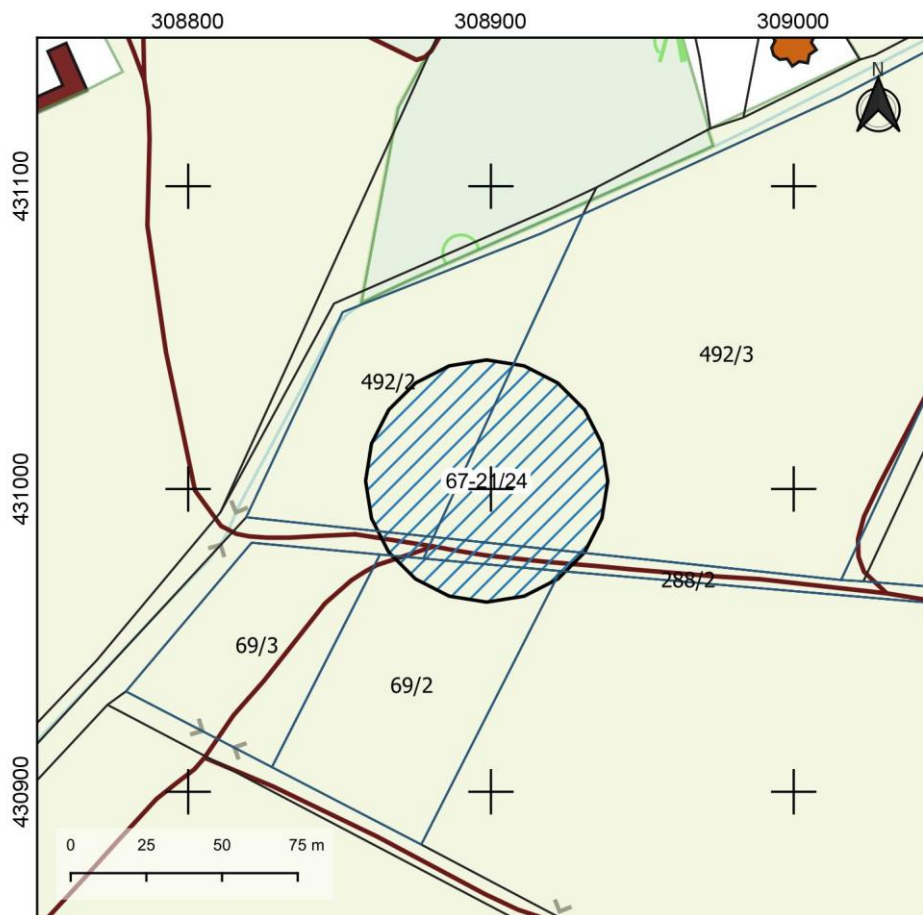
Opracowano na podstawie danych udostępnionych przez GUGiK  
Państwowy Układ Współrzędnych Geodezyjnych 1992  
Skala: 1:10 000

Opracowano na podstawie danych udostępnionych przez GUGiK  
Państwowy Układ Współrzędnych Geodezyjnych 1992  
Skala: 1:10 000



8. Historia, opis i wartości

**Historia.** Stanowisko odkryte w trakcie badań powierzchniowych przeprowadzonych w 1984 r. przez mgr. W. Pogorzelskiego w ramach programu AZP.



Opracowano na podstawie danych udostępnionych przez GUGiK  
Państwowy Układ Współrzędnych Geodezyjnych 1992  
Skala: 1:2500

9. Stan zachowania i postulaty dotyczące konserwacji

**Stan zachowania.** Brak możliwości oceny stanu zachowania zabytku.

**Postulaty dotyczące konserwacji.** Należy dążyć do pozostawienia zabytku *in situ*, a w przypadku realizacji inwestycji na jego terenie należy zapewnić badania archeologiczne zgodnie z przepisami odrębnymi.

10. Wykonanie karty (autor, data i podpis)

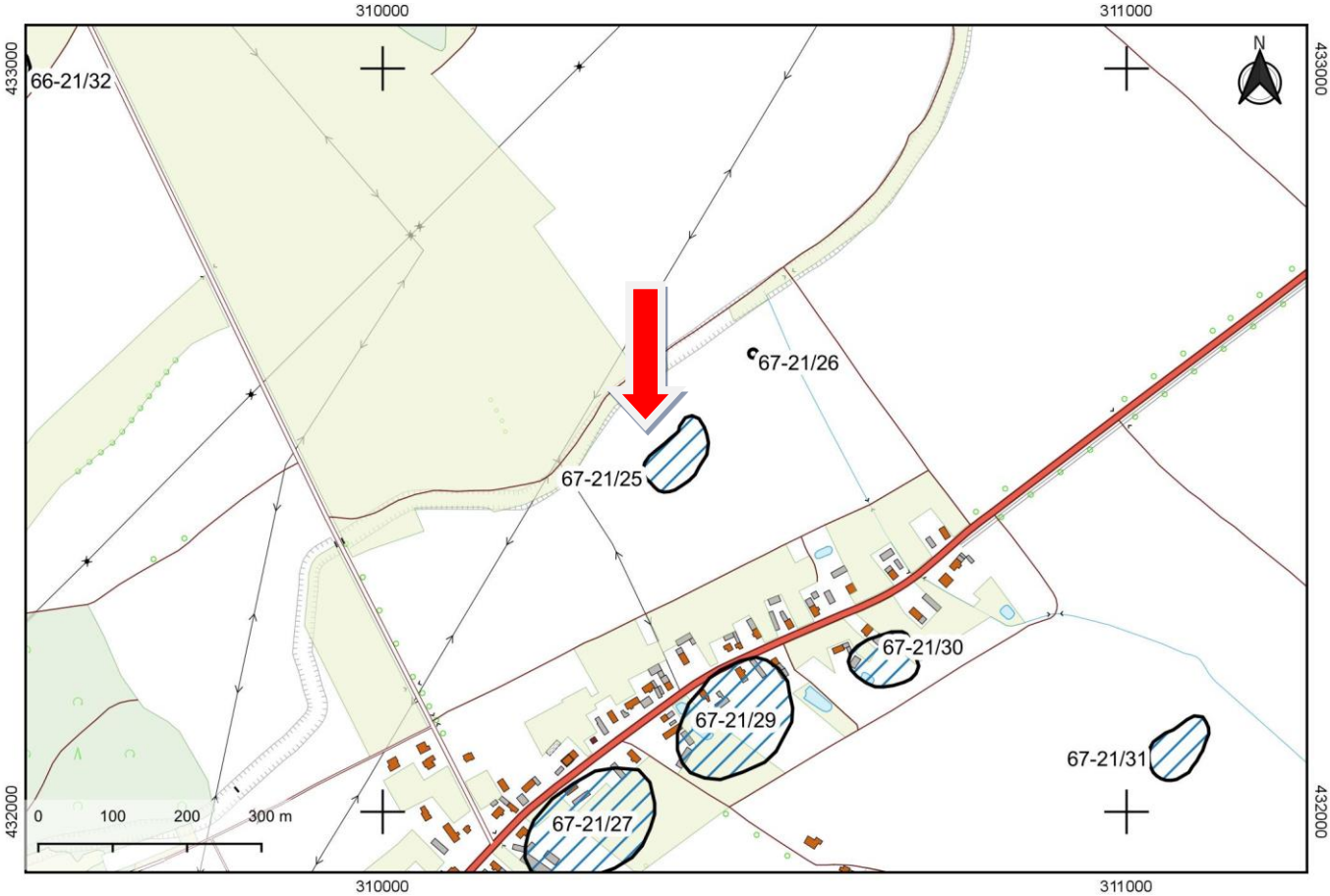
**Bartosz Idryjan**

**06.10.2021 r.**

11. Zatwierdzenie karty (podpis wojewódzkiego konserwatora zabytków)\*

\*dotyczy zabytków niewpisanych do rejestru zabytków i niewłączonych do wojewódzkiej ewidencji zabytków

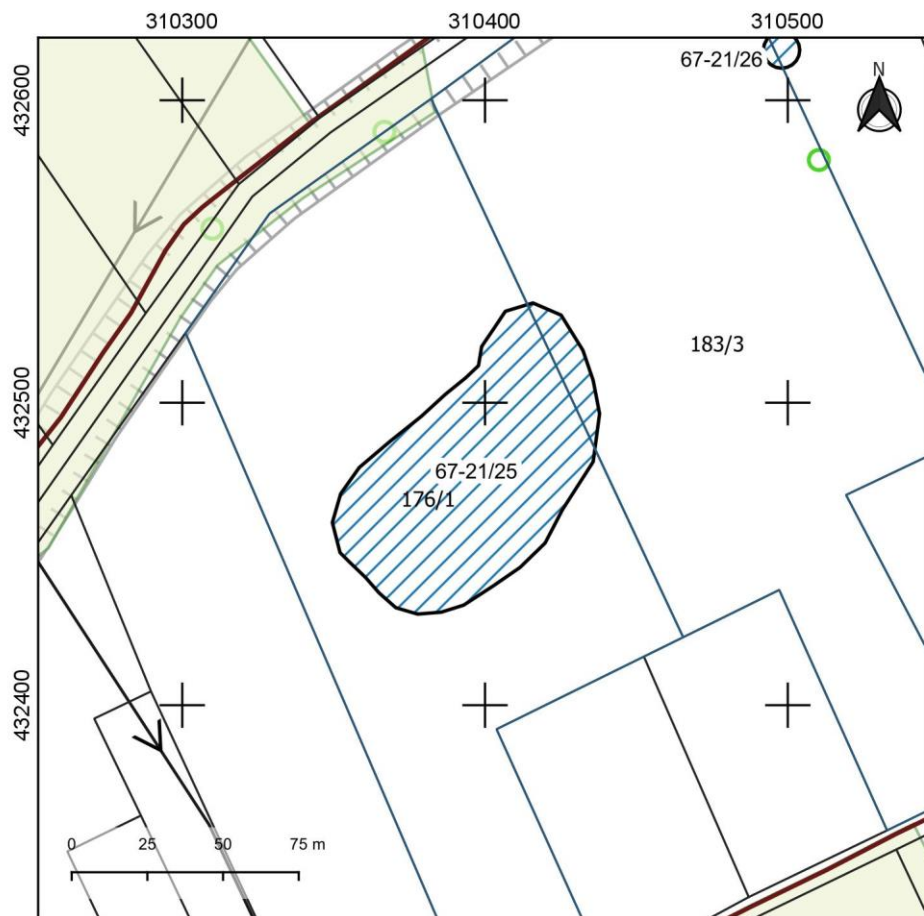


GEZ		KARTA ADRESOWA ZABYTKU NIERUCHOMEGO	3. Miejscowość  GÓRCZYNA
1. Nazwa  STANOWISKO ARCHEOLOGICZNE		2. Czas powstania  ślad osadniczy – pradzieje; osada – późne średniowiecze	4. Adres  Obszar AZP/ nr st. na obszarze: <b>AZP 67-21/25</b> Nazwa stanowiska (nr w miejscowości): <b>Górczyzna 12</b> Nr działki ewidencyjnej: <b>176/1, 183/3</b>
8. Fotografia z opisem wskazującym orientację albo mapa z zaznaczonym stanowiskiem archeologicznym			
			5. Przynależność administracyjna województwo <b>lubuskie</b>  powiat <b>wschowski</b>  gmina <b>Szlichtyngowa</b>
			6. Formy ochrony

Opracowano na podstawie danych udostępnionych przez GUGiK  
Państwowy Układ Współrzędnych Geodezyjnych 1992  
Skala: 1:10 000

8. Historia, opis i wartości

**Historia.** Stanowisko odkryte w trakcie badań powierzchniowych przeprowadzonych w 1984 r. przez mgr. W. Pogorzelskiego w ramach programu AZP.



Opracowano na podstawie danych udostępnionych przez GUGiK  
Państwowy Układ Współrzędnych Geodezyjnych 1992  
Skala: 1:2500

9. Stan zachowania i postulaty dotyczące konserwacji

**Stan zachowania.** Brak możliwości oceny stanu zachowania zabytku.

**Postulaty dotyczące konserwacji.** Należy dążyć do pozostawienia zabytku *in situ*, a w przypadku realizacji inwestycji na jego terenie należy zapewnić badania archeologiczne zgodnie z przepisami odrębnymi.


10. Wykonanie karty (autor, data i podpis)

**Bartosz Idryjan**

**06.10.2021 r.**

11. Zatwierdzenie karty (podpis wojewódzkiego konserwatora zabytków)\*

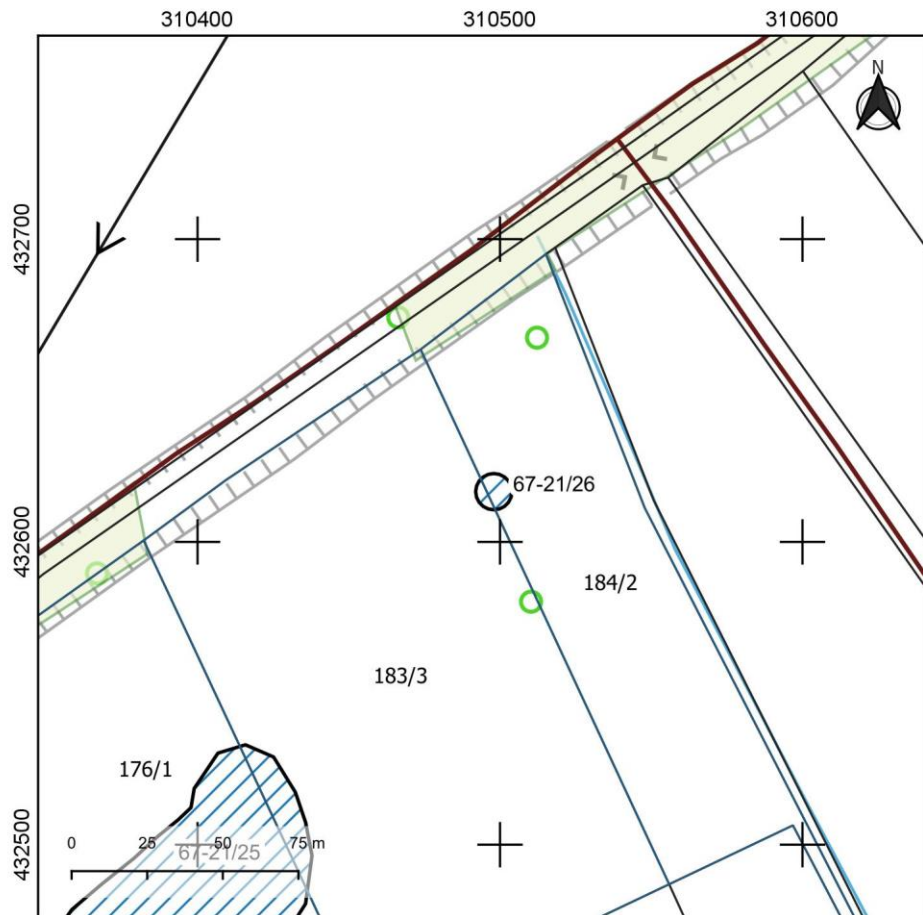
\*dotyczy zabytków niewpisanych do rejestru zabytków i niewłączonych do wojewódzkiej ewidencji zabytków

<b>GEZ</b>	<b>KARTA ADRESOWA ZABYTKU NIERUCHOMEGO</b>		3. Miejscowość  <b>GÓRCZYNA</b>
1. Nazwa  <b>STANOWISKO ARCHEOLOGICZNE</b>	2. Czas powstania  <b>ślad osadniczy – późne średniowiecze</b>		4. Adres  Obszar AZP/ nr st. na obszarze: <b>AZP 67-21/26</b> Nazwa stanowiska (nr w miejscowości): <b>Górczyzna 9</b> Nr działki ewidencyjnej: <b>183/3, 184/2</b>
8. Fotografia z opisem wskazującym orientację albo mapa z zaznaczonym stanowiskiem archeologicznym  			5. Przynależność administracyjna województwo <b>lubuskie</b>  powiat <b>wschowski</b>  gmina <b>Szlichtyngowa</b>  6. Formy ochrony

Opracowano na podstawie danych udostępnionych przez GUGiK  
 Państwowy Układ Współrzędnych Geodezyjnych 1992  
 Skala: 1:10 000

8. Historia, opis i wartości

**Historia.** Stanowisko odkryte w trakcie badań powierzchniowych przeprowadzonych w 1984 r. przez mgr. W. Pogorzelskiego w ramach programu AZP.



Opracowano na podstawie danych udostępnionych przez GUGiK  
Państwowy Układ Współrzędnych Geodezyjnych 1992  
Skala: 1:2500

9. Stan zachowania i postulaty dotyczące konserwacji

**Stan zachowania.** Brak możliwości oceny stanu zachowania zabytku.

**Postulaty dotyczące konserwacji.** Należy dążyć do pozostawienia zabytku *in situ*, a w przypadku realizacji inwestycji na jego terenie należy zapewnić badania archeologiczne zgodnie z przepisami odrębnymi.

10. Wykonanie karty (autor, data i podpis)

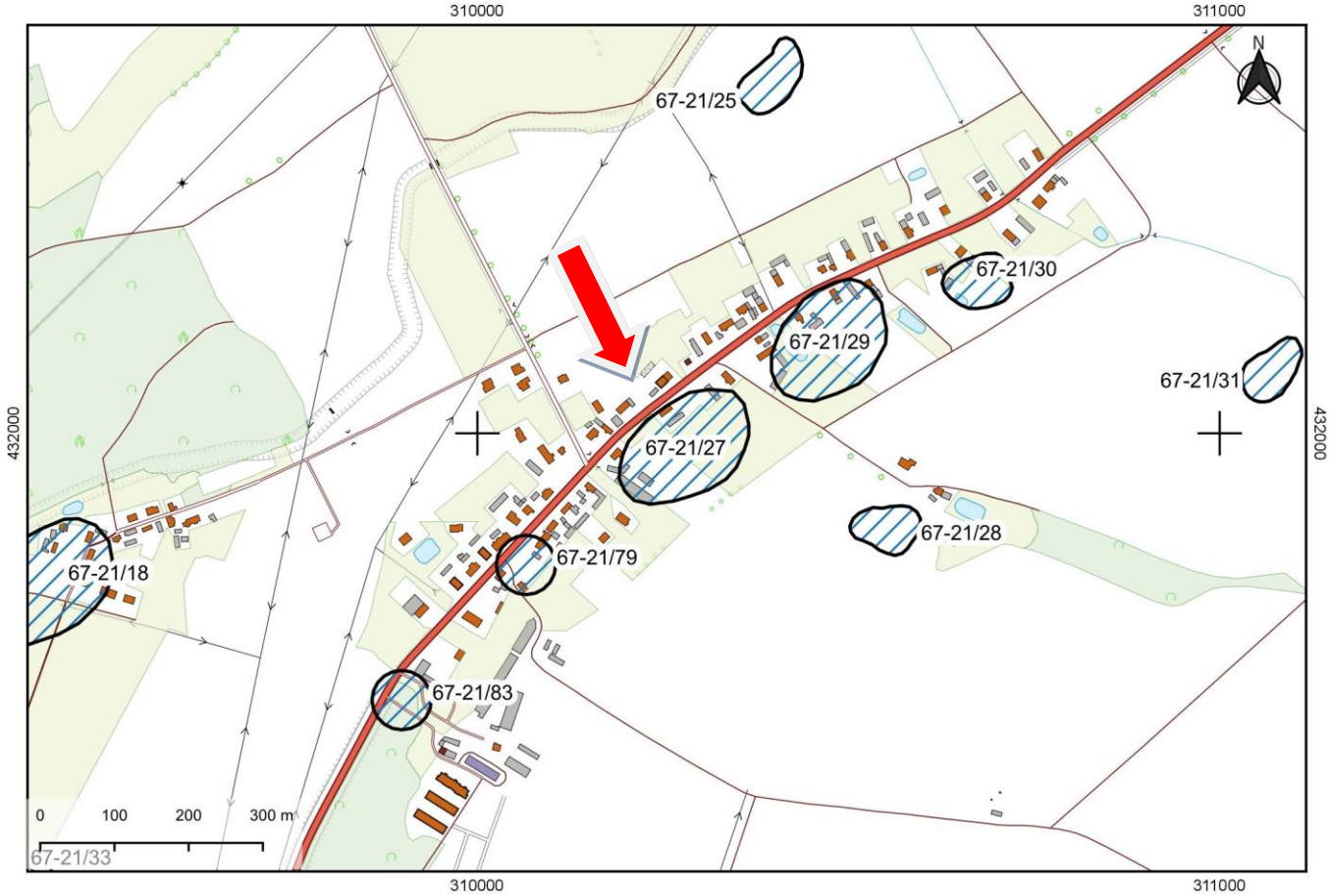
**Bartosz Idryjan**

**06.10.2021 r.**

11. Zatwierdzenie karty (podpis wojewódzkiego konserwatora zabytków)\*

\*dotyczy zabytków niewpisanych do rejestru zabytków i niewłączonych do wojewódzkiej ewidencji zabytków



GEZ		KARTA ADRESOWA ZABYTKU NIERUCHOMEGO	3. Miejscowość  GÓRCZYNA
1. Nazwa  STANOWISKO ARCHEOLOGICZNE		2. Czas powstania  osada – późne średniowiecze; osada – nowożytność	4. Adres  Obszar AZP/ nr st. na obszarze: <b>AZP 67-21/27</b> Nazwa stanowiska (nr w miejscowości): <b>Górczyna 8</b> Nr działki ewidencyjnej: <b>205/1, 205/2, 205/3, 483/4, 206/1, 207/4, 207/3, 207/5, 207/6,</b>
8. Fotografia z opisem wskazującym orientację albo mapa z zaznaczonym stanowiskiem archeologicznym			
			5. Przynależność administracyjna województwo <b>lubuskie</b>  powiat <b>wschowski</b>  gmina <b>Szlichtyngowa</b>
			6. Formy ochrony

Opracowano na podstawie danych udostępnionych przez GUGiK  
Państwowy Układ Współrzędnych Geodezyjnych 1992  
Skala: 1:10 000

## 8. Historia, opis i wartości

**Historia.** Stanowisko odkryte w trakcie badań powierzchniowych przeprowadzonych w 1984 r. przez mgr. W. Pogorzelskiego w ramach programu AZP.



Opracowano na podstawie danych udostępnionych przez GUGiK  
Państwowy Układ Współrzędnych Geodezyjnych 1992  
Skala: 1:2500

## 9. Stan zachowania i postulaty dotyczące konserwacji

**Stan zachowania.** Brak możliwości oceny stanu zachowania zabytku.

**Postulaty dotyczące konserwacji.** Stanowisko częściowo zniszczone przez zabudowę domów jednorodzinnych. Konieczna jest zmiana miejscowego planu zagospodarowania przestrzennego i uwzględnienie konieczności ochrony zabytków archeologicznych. W przypadku realizacji inwestycji na jego terenie należy zapewnić badania archeologiczne zgodnie z przepisami odrębnymi.

## 10. Wykonanie karty (autor, data i podpis)

**Bartosz Idryjan**

**06.10.2021 r.**

## 11. Zatwierdzenie karty (podpis wojewódzkiego konserwatora zabytków)\*

\*dotyczy zabytków niewpisanych do rejestru zabytków i niewłączonych do wojewódzkiej ewidencji zabytków

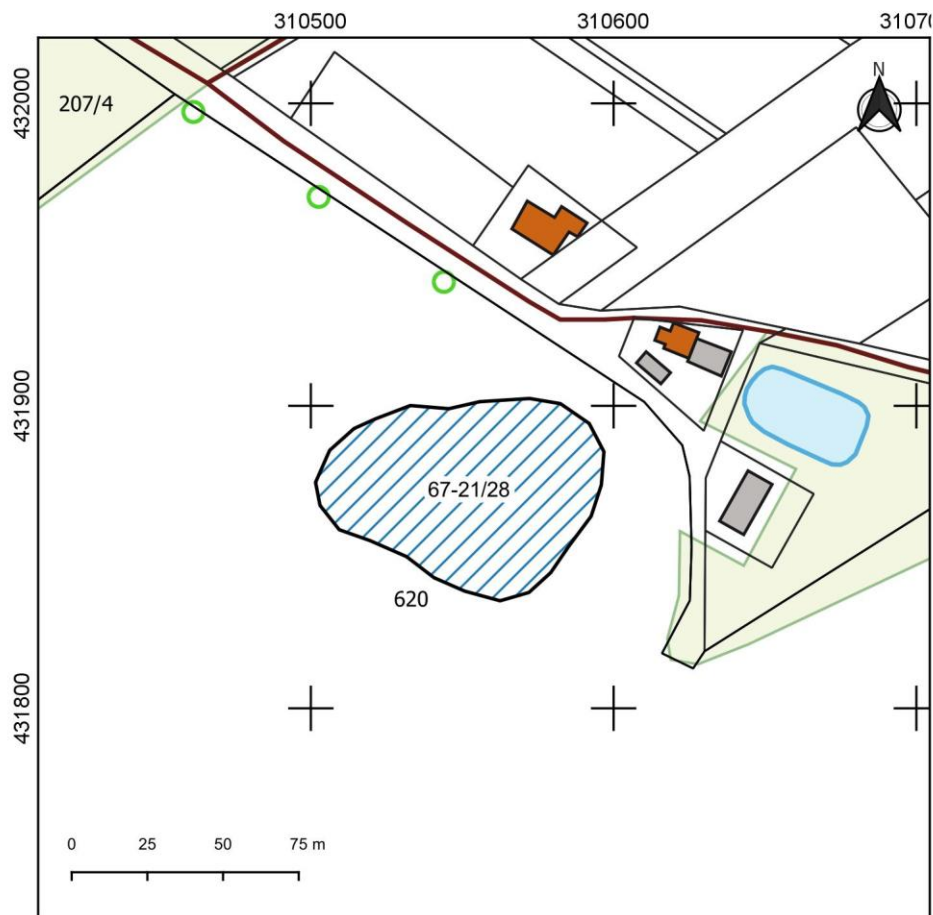
<div>GEZ</div> <div>KARTA ADRESOWA ZABYTKU NIERUCHOMEGO</div>		<div>3. Miejscowość</div> <div>GÓRCZYNA</div>						
<div>1. Nazwa</div> <div>STANOWISKO ARCHEOLOGICZNE</div> <div>2. Czas powstania</div> <div>ślad osadniczy – epoka kamienia; ślad osadniczy – neolit; ślad osadniczy – pradzieje; ślad osadniczy – wczesne średniowiecze</div>								
<div>8. Fotografia z opisem wskazującym orientację albo mapa z zaznaczonym stanowiskiem archeologicznym</div> <div></div>		<div>4. Adres</div> <div>Obszar AZP/ nr st. na obszarze: <b>AZP 67-21/28</b> Nazwa stanowiska (nr w miejscowości): <b>Górczyna 7</b> Nr działki ewidencyjnej: <b>620</b></div> <div>5. Przynależność administracyjna</div> <table><tr><td>województwo</td><td><b>lubuskie</b></td></tr><tr><td>powiat</td><td><b>wschowski</b></td></tr><tr><td>gmina</td><td><b>Szlichtyngowa</b></td></tr></table> <div>6. Formy ochrony</div>	województwo	<b>lubuskie</b>	powiat	<b>wschowski</b>	gmina	<b>Szlichtyngowa</b>
województwo	<b>lubuskie</b>							
powiat	<b>wschowski</b>							
gmina	<b>Szlichtyngowa</b>							

Opracowano na podstawie danych udostępnionych przez GUGiK  
Państwowy Układ Współrzędnych Geodezyjnych 1992  
Skala: 1:10 000



8. Historia, opis i wartości

**Historia.** Stanowisko odkryte w trakcie badań powierzchniowych przeprowadzonych w 1984 r. przez mgr. W. Pogorzelskiego w ramach programu AZP.



Opracowano na podstawie danych udostępnionych przez GUGiK  
Państwowy Układ Współrzędnych Geodezyjnych 1992  
Skala: 1:2500

9. Stan zachowania i postulaty dotyczące konserwacji

**Stan zachowania.** Brak możliwości oceny stanu zachowania zabytku.

**Postulaty dotyczące konserwacji.** Należy dążyć do pozostawienia zabytku *in situ*, a w przypadku realizacji inwestycji na jego terenie należy zapewnić badania archeologiczne zgodnie z przepisami odrębnymi.

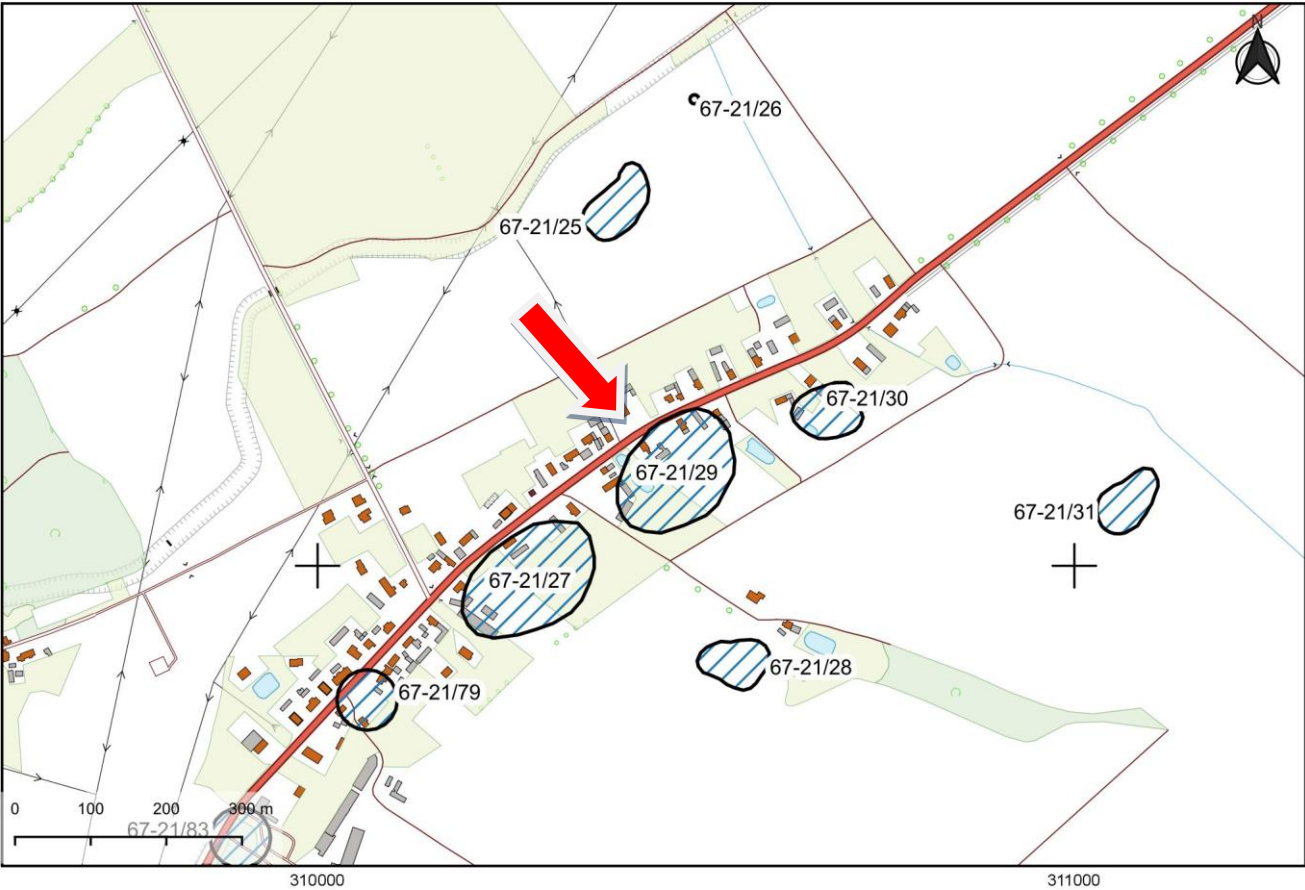
10. Wykonanie karty (autor, data i podpis)

**Bartosz Idryjan**

**06.10.2021 r.**

11. Zatwierdzenie karty (podpis wojewódzkiego konserwatora zabytków)\*

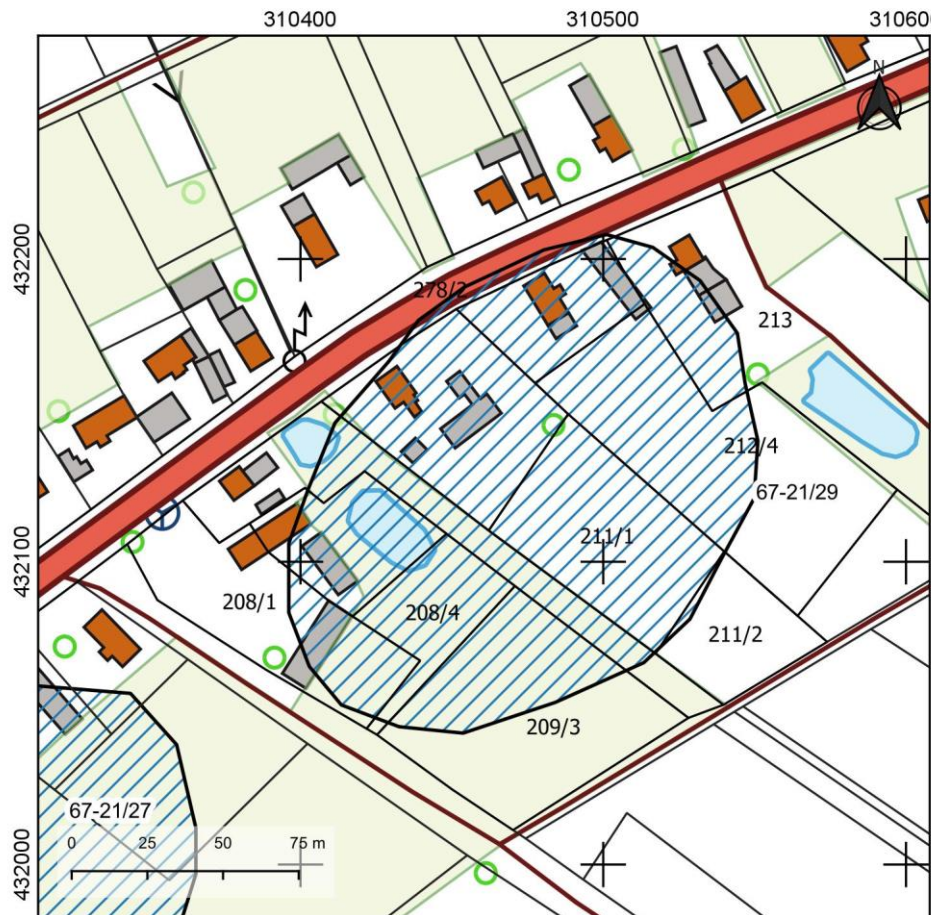
\*dotyczy zabytków niewpisanych do rejestru zabytków i niewłączonych do wojewódzkiej ewidencji zabytków

GEZ	KARTA ADRESOWA ZABYTKU NIERUCHOMEGO		3. Miejscowość <b>GÓRCZYNA</b>
1. Nazwa <b>STANOWISKO ARCHEOLOGICZNE</b>		2. Czas powstania <b>osada – późne średniowiecze; ślad osadniczy – późne średniowiecze; osada – nowożytność</b>	
8. Fotografia z opisem wskazującym orientację albo mapa z zaznaczonym stanowiskiem archeologicznym  			4. Adres  Obszar AZP/ nr st. na obszarze: <b>AZP 67-21/29</b> Nazwa stanowiska (nr w miejscowości): <b>Górczyna 5</b> Nr działki ewidencyjnej: <b>492/2, 288/2, 69/2, 69/3, 492/3, 208/1, 208/3, 210, 208/4, 209/3, 211/1, 211/3, 212/4, 213, 212/3, 278/2, 211/2,</b>  5. Przynależność administracyjna województwo <b>lubuskie</b>  powiat <b>wschowski</b>  gmina <b>Szlichtyngowa</b>  6. Formy ochrony

Opracowano na podstawie danych udostępnionych przez GUGiK  
 Państwowy Układ Współrzędnych Geodezyjnych 1992  
 Skala: 1:10 000

8. Historia, opis i wartości

**Historia.** Stanowisko odkryte w trakcie badań powierzchniowych przeprowadzonych w 1984 r. przez mgr. W. Pogorzelskiego w ramach programu AZP.



Opracowano na podstawie danych udostępnionych przez GUGiK  
Państwowy Układ Współrzędnych Geodezyjnych 1992  
Skala: 1:2500

9. Stan zachowania i postulaty dotyczące konserwacji

**Stan zachowania.** Brak możliwości oceny stanu zachowania zabytku.

**Postulaty dotyczące konserwacji.** Stanowisko częściowo zniszczone przez zabudowę domów jednorodzinnych. Konieczna jest zmiana miejscowego planu zagospodarowania przestrzennego i uwzględnienie konieczności ochrony zabytków archeologicznych. W przypadku realizacji inwestycji na jego terenie należy zapewnić badania archeologiczne zgodnie z przepisami odrębnymi.

10. Wykonanie karty (autor, data i podpis)

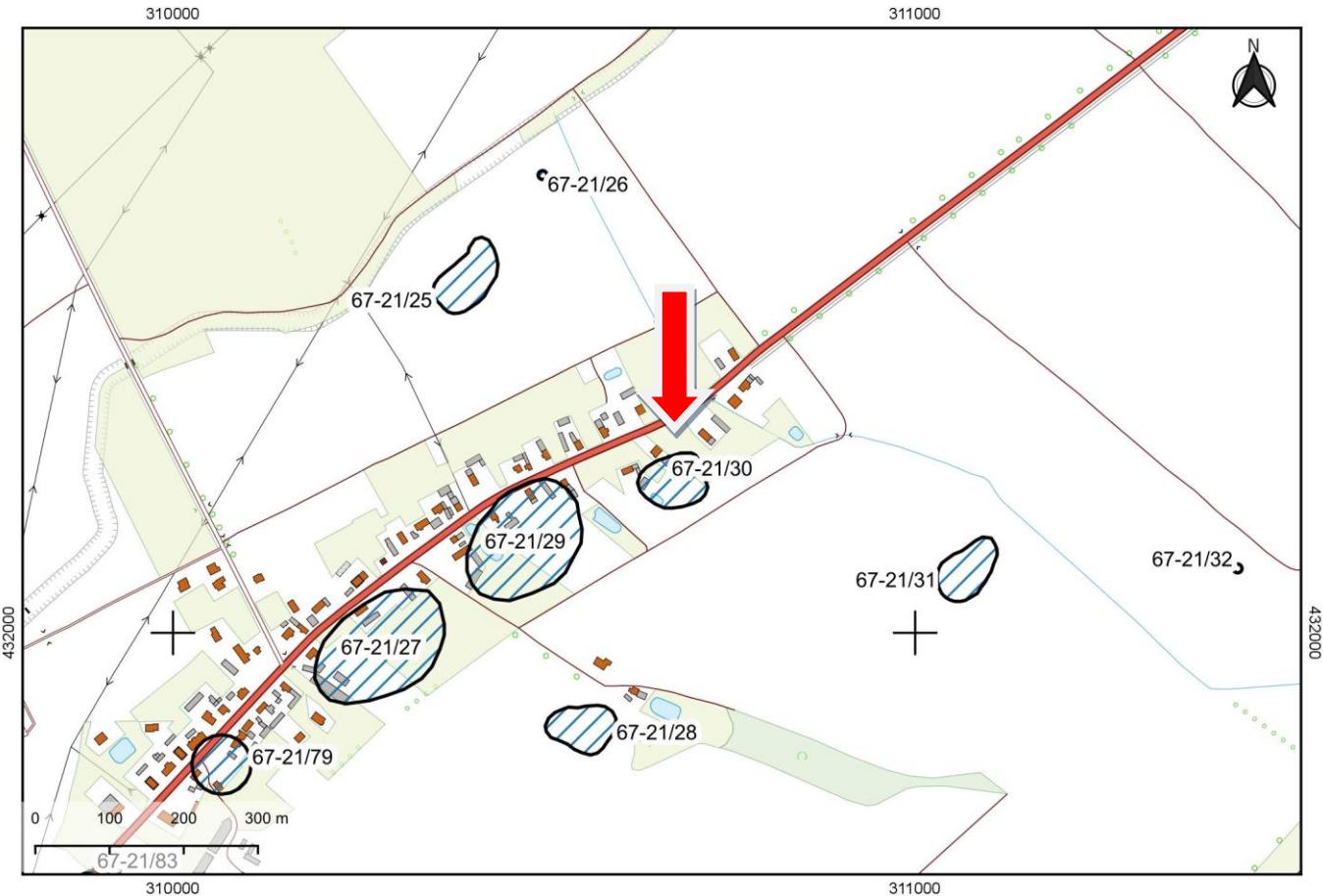
**Bartosz Idryjan**

**06.10.2021 r.**

11. Zatwierdzenie karty (podpis wojewódzkiego konserwatora zabytków)\*

\*dotyczy zabytków niewpisanych do rejestru zabytków i niewłączonych do wojewódzkiej ewidencji zabytków

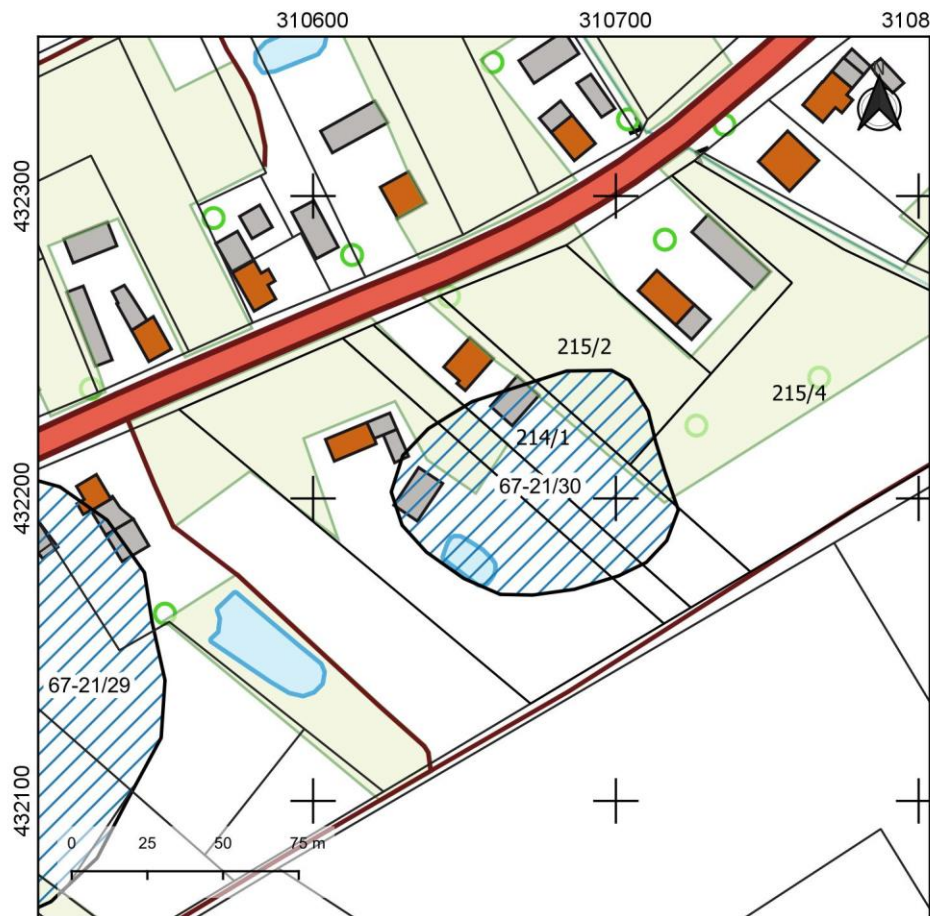


GEZ		KARTA ADRESOWA ZABYTKU NIERUCHOMEGO	3. Miejscowość  GÓRCZYNA
1. Nazwa  STANOWISKO ARCHEOLOGICZNE		2. Czas powstania  osada – późne średniowiecze;	4. Adres  Obszar AZP/ nr st. na obszarze: <b>AZP 67-21/30</b> Nazwa stanowiska (nr w miejscowości): <b>Górczyna 4</b> Nr działki ewidencyjnej: <b>214/3, 214/4, 214/1, 215/2, 215/4,</b>
8. Fotografia z opisem wskazującym orientację albo mapa z zaznaczonym stanowiskiem archeologicznym			
			5. Przynależność administracyjna województwo <b>lubuskie</b>  powiat <b>wschowski</b>  gmina <b>Szlichtyngowa</b>
			6. Formy ochrony

Opracowano na podstawie danych udostępnionych przez GUGiK  
Państwowy Układ Współrzędnych Geodezyjnych 1992  
Skala: 1:10 000

8. Historia, opis i wartości

**Historia.** Stanowisko odkryte w trakcie badań powierzchniowych przeprowadzonych w 1984 r. przez mgr. W. Pogorzelskiego w ramach programu AZP.



Opracowano na podstawie danych udostępnionych przez GUGiK  
Państwowy Układ Współrzędnych Geodezyjnych 1992  
Skala: 1:2500

9. Stan zachowania i postulaty dotyczące konserwacji

**Stan zachowania.** Brak możliwości oceny stanu zachowania zabytku.

**Postulaty dotyczące konserwacji.** Stanowisko częściowo zniszczone przez zabudowę domów jednorodzinnych. Konieczna jest zmiana miejscowego planu zagospodarowania przestrzennego i uwzględnienie konieczności ochrony zabytków archeologicznych. W przypadku realizacji inwestycji na jego terenie należy zapewnić badania archeologiczne zgodnie z przepisami odrębnymi.

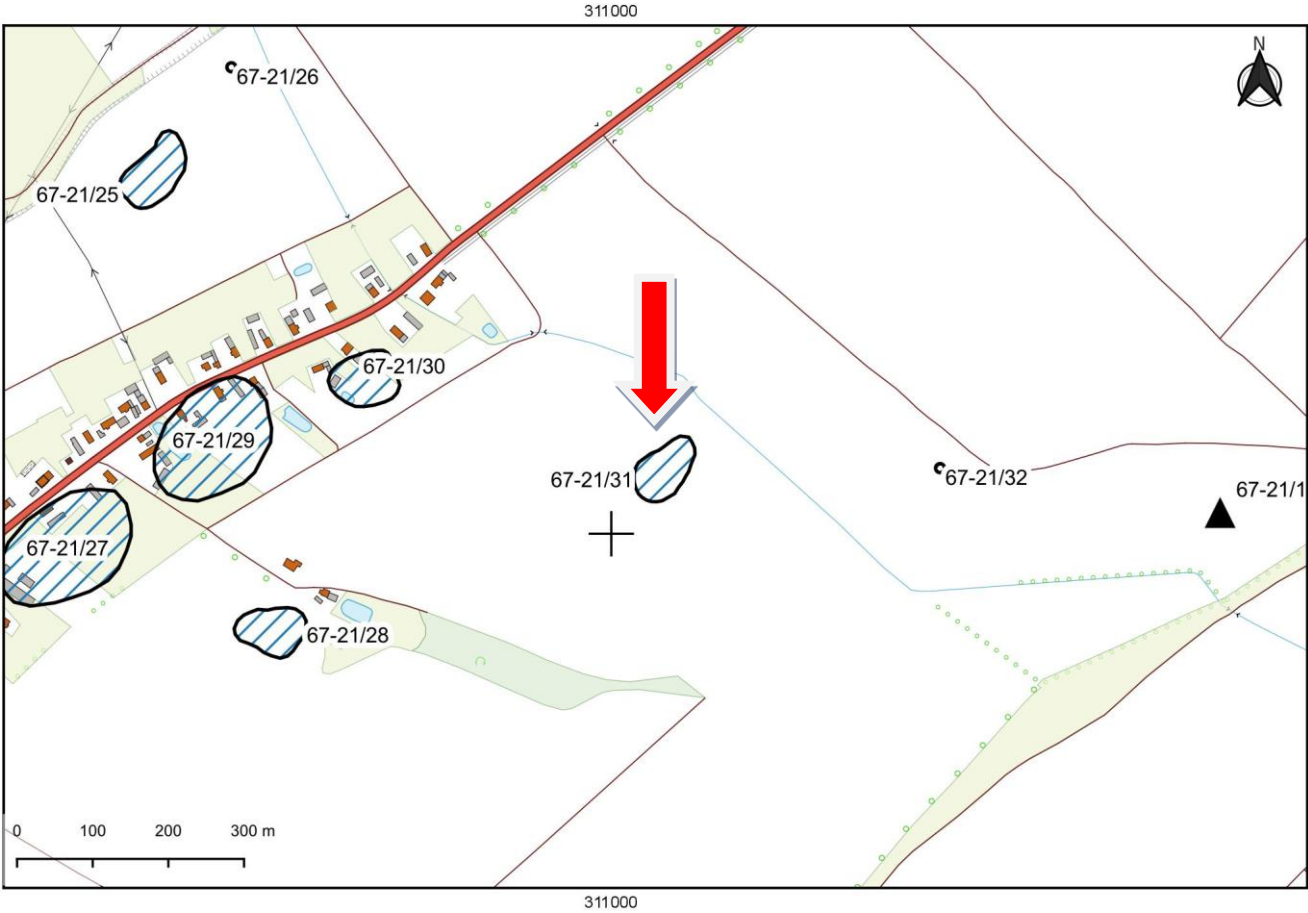
10. Wykonanie karty (autor, data i podpis)

**Bartosz Idryjan**

**06.10.2021 r.**

11. Zatwierdzenie karty (podpis wojewódzkiego konserwatora zabytków)\*

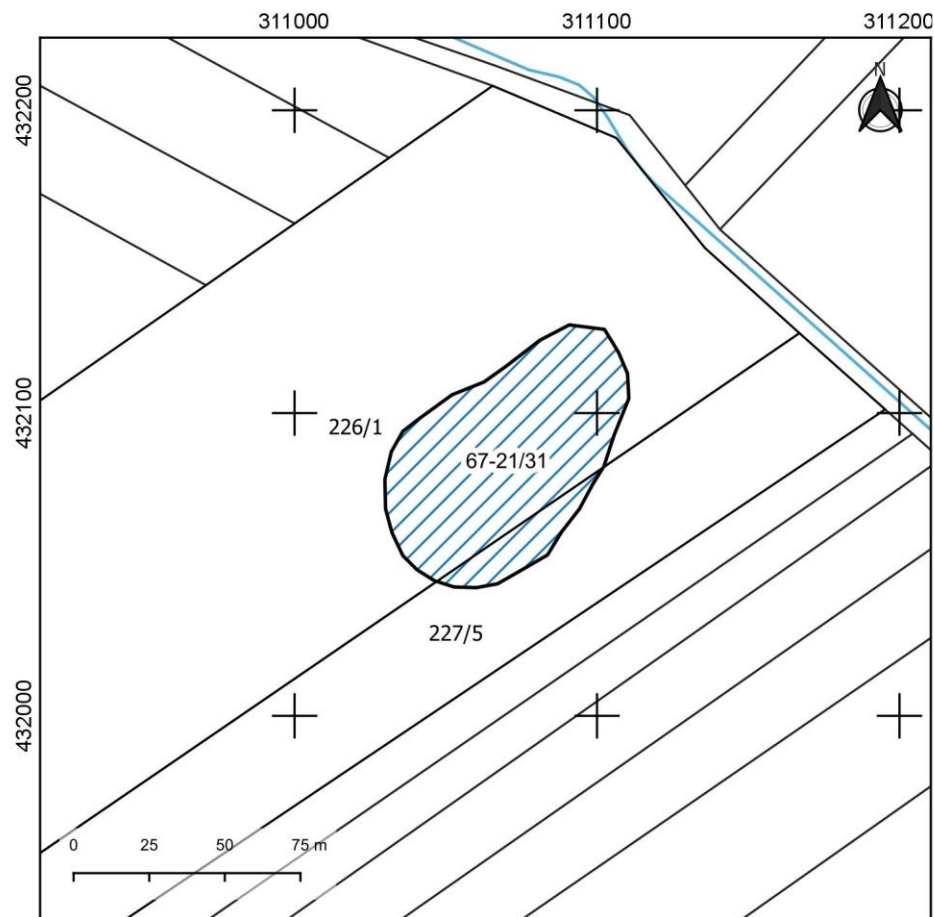
\*dotyczy zabytków niewpisanych do rejestru zabytków i niewłączonych do wojewódzkiej ewidencji zabytków

<p><b>GEZ</b></p>	<p><b>KARTA ADRESOWA ZABYTKU NIERUCHOMEGO</b></p>		<p>3. Miejscowość</p> <p><b>GÓRCZYNA</b></p>
<p>1. Nazwa</p> <p><b>STANOWISKO ARCHEOLOGICZNE</b></p>		<p>2. Czas powstania</p> <p><b>osada – późne średniowiecze</b></p>	
<p>8. Fotografia z opisem wskazującym orientację albo mapa z zaznaczonym stanowiskiem archeologicznym</p>  <p>Opracowano na podstawie danych udostępnionych przez GUGiK Państwowy Układ Współrzędnych Geodezyjnych 1992 Skala: 1:10 000</p>			<p>4. Adres</p> <p>Obszar AZP/ nr st. na obszarze: <b>AZP 67-21/31</b> Nazwa stanowiska (nr w miejscowości): <b>Górczyna 3</b> Nr działki ewidencyjnej: <b>226/1, 227/5</b></p> <p>5. Przynależność administracyjna</p> <p>województwo <b>lubuskie</b></p> <p>powiat <b>wschowski</b></p> <p>gmina <b>Szlichtyngowa</b></p> <p>6. Formy ochrony</p>



8. Historia, opis i wartości

**Historia.** Stanowisko odkryte w trakcie badań powierzchniowych przeprowadzonych w 1984 r. przez mgr. W. Pogorzelskiego w ramach programu AZP.



Opracowano na podstawie danych udostępnionych przez GUGiK  
Państwowy Układ Współrzędnych Geodezyjnych 1992  
Skala: 1:2500

9. Stan zachowania i postulaty dotyczące konserwacji

**Stan zachowania.** Brak możliwości oceny stanu zachowania zabytku.

**Postulaty dotyczące konserwacji.** Należy dążyć do pozostawienia zabytku *in situ*, a w przypadku realizacji inwestycji na jego terenie należy zapewnić badania archeologiczne zgodnie z przepisami odrębnymi.

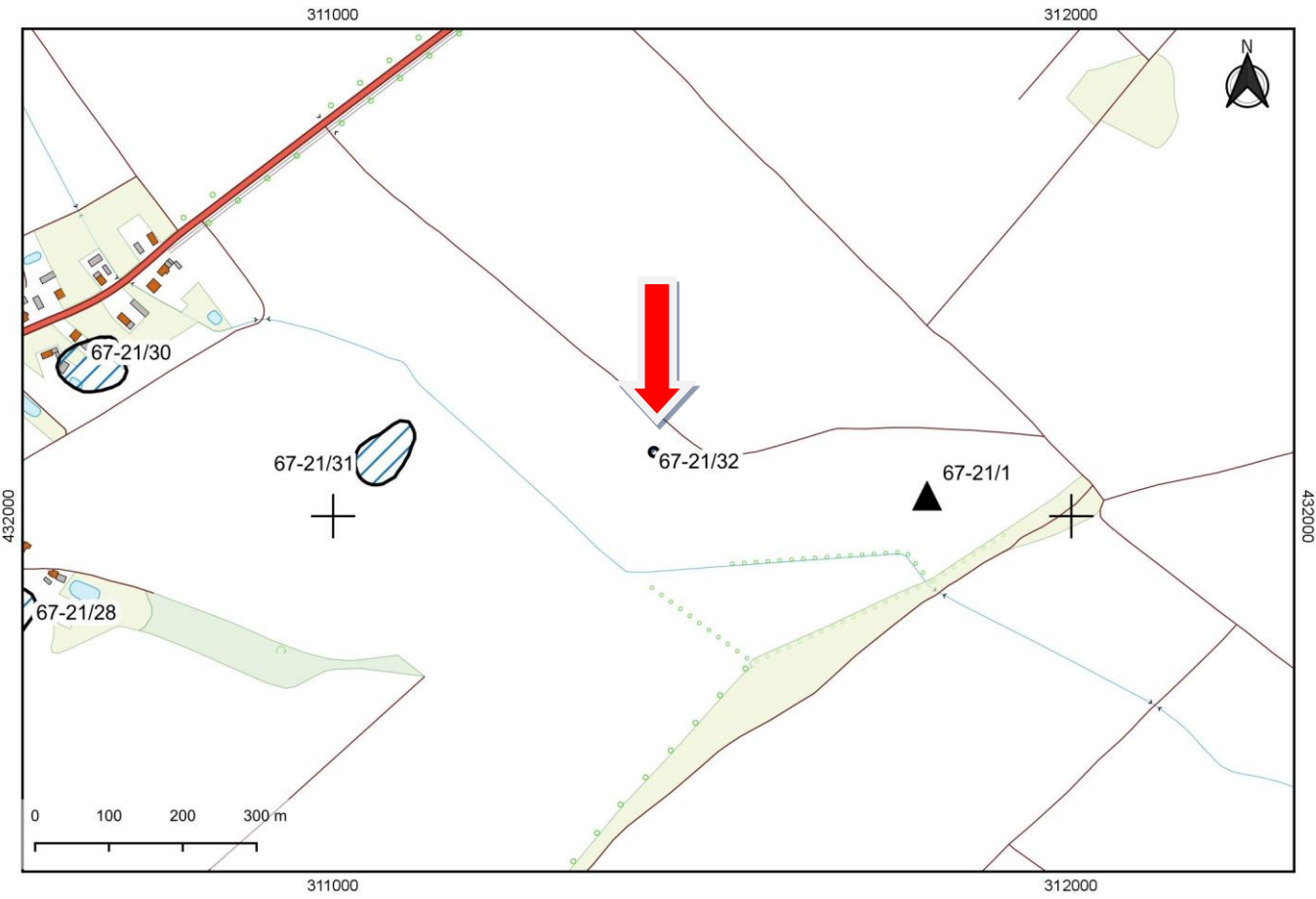
10. Wykonanie karty (autor, data i podpis)

**Bartosz Idryjan**

**06.10.2021 r.**

11. Zatwierdzenie karty (podpis wojewódzkiego konserwatora zabytków)\*

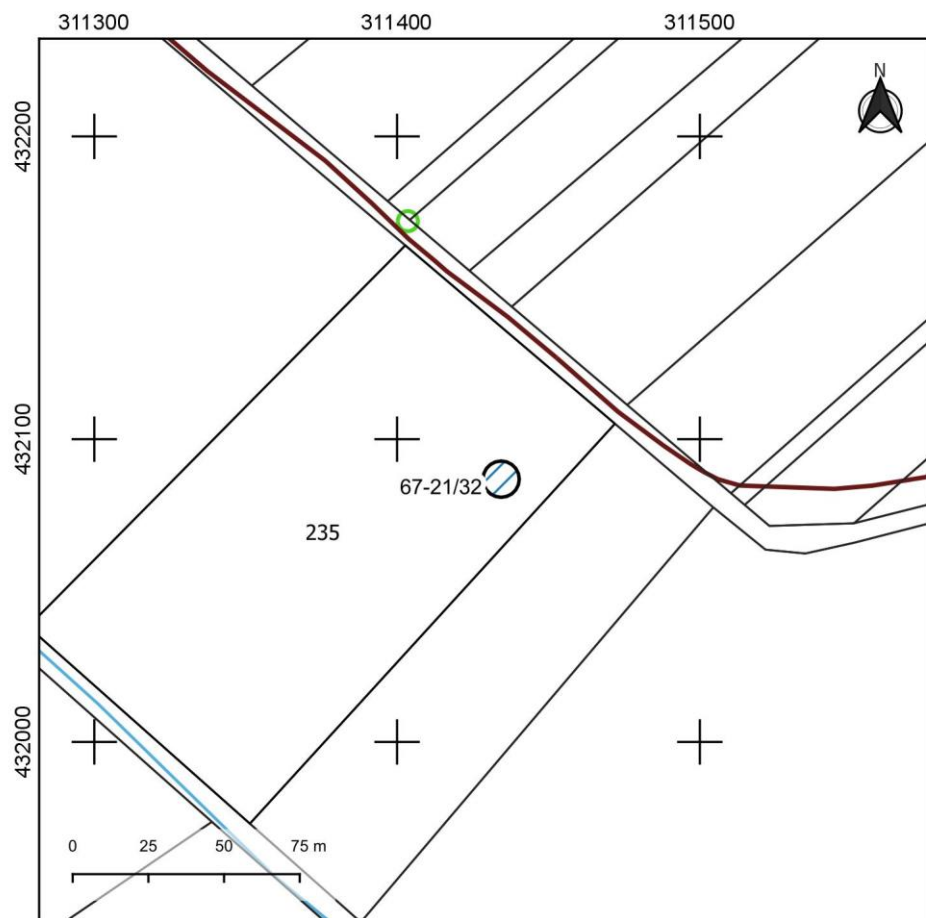
\*dotyczy zabytków niewpisanych do rejestru zabytków i niewłączonych do wojewódzkiej ewidencji zabytków

GEZ	KARTA ADRESOWA ZABYTKU NIERUCHOMEGO		3. Miejscowość <b>GÓRCZYNA</b>
1. Nazwa <b>STANOWISKO ARCHEOLOGICZNE</b>		2. Czas powstania <b>osada – późne średniowiecze</b>	
8. Fotografia z opisem wskazującym orientację albo mapa z zaznaczonym stanowiskiem archeologicznym 			<div data-bbox="1628 292 2184 603">4. Adres  Obszar AZP/ nr st. na obszarze: <b>AZP 67-21/32</b> Nazwa stanowiska (nr w miejscowości): <b>Górczyzna 2</b> Nr działki ewidencyjnej: <b>235</b></div> <div data-bbox="1628 603 2184 890">5. Przynależność administracyjna województwo <b>lubuskie</b>  powiat <b>wschowski</b>  gmina <b>Szlichtyngowa</b></div> <div data-bbox="1628 890 2184 1479">6. Formy ochrony</div>

Opracowano na podstawie danych udostępnionych przez GUGiK  
Państwowy Układ Współrzędnych Geodezyjnych 1992  
Skala: 1:10 000

8. Historia, opis i wartości

**Historia.** Stanowisko odkryte w trakcie badań powierzchniowych przeprowadzonych w 1984 r. przez mgr. W. Pogorzelskiego w ramach programu AZP.



Opracowano na podstawie danych udostępnionych przez GUGiK  
Państwowy Układ Współrzędnych Geodezyjnych 1992  
Skala: 1:2500

9. Stan zachowania i postulaty dotyczące konserwacji

**Stan zachowania.** Brak możliwości oceny stanu zachowania zabytku.

**Postulaty dotyczące konserwacji.** Należy dążyć do pozostawienia zabytku *in situ*, a w przypadku realizacji inwestycji na jego terenie należy zapewnić badania archeologiczne zgodnie z przepisami odrębnymi.

10. Wykonanie karty (autor, data i podpis)

**Bartosz Idryjan**

**06.10.2021 r.**

11. Zatwierdzenie karty (podpis wojewódzkiego konserwatora zabytków)\*

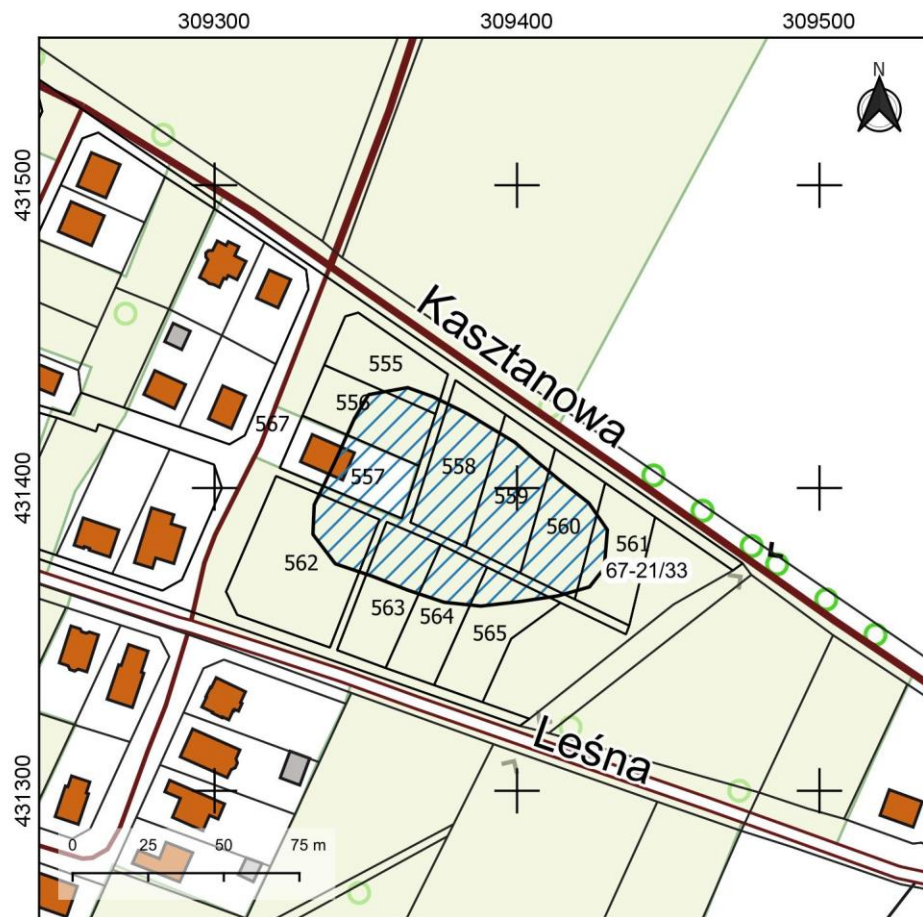
\*dotyczy zabytków niewpisanych do rejestru zabytków i niewłączonych do wojewódzkiej ewidencji zabytków

<p><b>GEZ</b></p>	<p><b>KARTA ADRESOWA ZABYTKU NIERUCHOMEGO</b></p>		<p>3. Miejscowość</p> <p><b>GÓRCZYNA</b></p>
<p>1. Nazwa</p> <p><b>STANOWISKO ARCHEOLOGICZNE</b></p>		<p>2. Czas powstania</p> <p><b>ślad osadniczy – pradzieje; ślad osadniczy – wczesne średniowiecze</b></p>	
<p>8. Fotografia z opisem wskazującym orientację albo mapa z zaznaczonym stanowiskiem archeologicznym</p>			<p>4. Adres</p> <p>Obszar AZP/ nr st. na obszarze: <b>AZP 67-21/33</b> Nazwa stanowiska (nr w miejscowości): <b>Górczyna 21</b> Nr działki ewidencyjnej: <b>555, 556, 557, 558, 559, 560, 562, 563, 564, 565, 567</b></p> <p>5. Przynależność administracyjna</p> <p>województwo <b>lubuskie</b></p> <p>powiat <b>wschowski</b></p> <p>gmina <b>Szlichtyngowa</b></p> <p>6. Formy ochrony</p>



#### 8. Historia, opis i wartości

**Historia.** Stanowisko odkryte w trakcie badań powierzchniowych przeprowadzonych w 1984 r. przez mgr. W. Pogorzelskiego w ramach programu AZP.



Opracowano na podstawie danych udostępnionych przez GUGiK  
Państwowy Układ Współrzędnych Geodezyjnych 1992  
Skala: 1:2500

#### 9. Stan zachowania i postulaty dotyczące konserwacji

**Stan zachowania.** Brak możliwości oceny stanu zachowania zabytku.

**Postulaty dotyczące konserwacji.** Stanowisko częściowo zniszczone przez zabudowę domów jednorodzinnych. Konieczna jest zmiana miejscowego planu zagospodarowania przestrzennego i uwzględnienie konieczności ochrony zabytków archeologicznych. W przypadku realizacji inwestycji na jego terenie należy zapewnić badania archeologiczne zgodnie z przepisami odrębnymi.

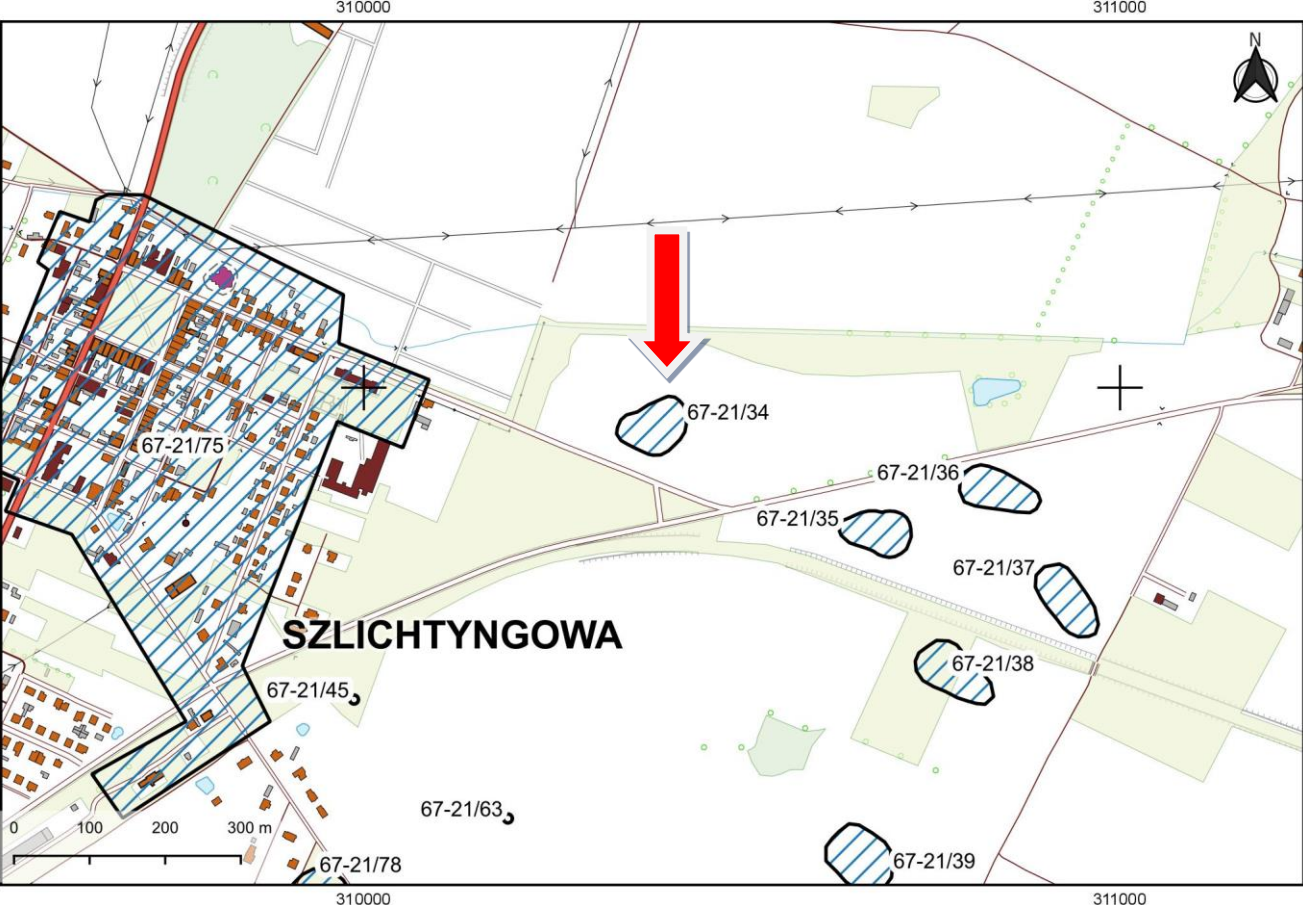
#### 10. Wykonanie karty (autor, data i podpis)

**Bartosz Idryjan**

**06.10.2021 r.**

#### 11. Zatwierdzenie karty (podpis wojewódzkiego konserwatora zabytków)\*

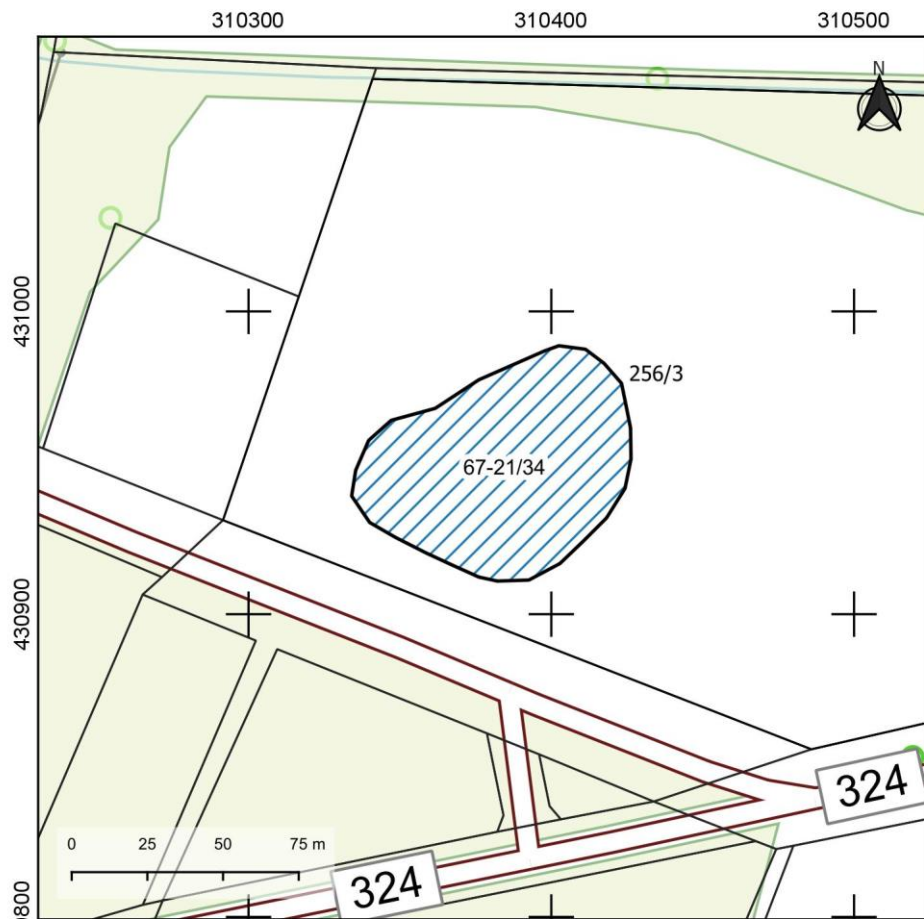
\*dotyczy zabytków niewpisanych do rejestru zabytków i niewłączonych do wojewódzkiej ewidencji zabytków

GEZ	KARTA ADRESOWA ZABYTKU NIERUCHOMEGO		3. Miejscowość  GÓRCZYNA
1. Nazwa  STANOWISKO ARCHEOLOGICZNE		2. Czas powstania  ślad osadniczy – pradzieje; osada – wczesne średniowiecze; ślad osadniczy – późne średniowiecze	
8. Fotografia z opisem wskazującym orientację albo mapa z zaznaczonym stanowiskiem archeologicznym  			4. Adres  Obszar AZP/ nr st. na obszarze: <b>AZP 67-21/34</b> Nazwa stanowiska (nr w miejscowości): <b>Górczyna 22</b> Nr działki ewidencyjnej: <b>256/3</b>  5. Przynależność administracyjna województwo <b>lubuskie</b>  powiat <b>wschowski</b>  gmina <b>Szlichtyngowa</b>  6. Formy ochrony

Opracowano na podstawie danych udostępnionych przez GUGiK  
Państwowy Układ Współrzędnych Geodezyjnych 1992  
Skala: 1:10 000

8. Historia, opis i wartości

**Historia.** Stanowisko odkryte w trakcie badań powierzchniowych przeprowadzonych w 1984 r. przez mgr. W. Pogorzelskiego w ramach programu AZP.



Opracowano na podstawie danych udostępnionych przez GUGiK  
Państwowy Układ Współrzędnych Geodezyjnych 1992  
Skala: 1:2500

9. Stan zachowania i postulaty dotyczące konserwacji

**Stan zachowania.** Brak możliwości oceny stanu zachowania zabytku.

**Postulaty dotyczące konserwacji.** Należy dążyć do pozostawienia zabytku *in situ*, a w przypadku realizacji inwestycji na jego terenie należy zapewnić badania archeologiczne zgodnie z przepisami odrębnymi.

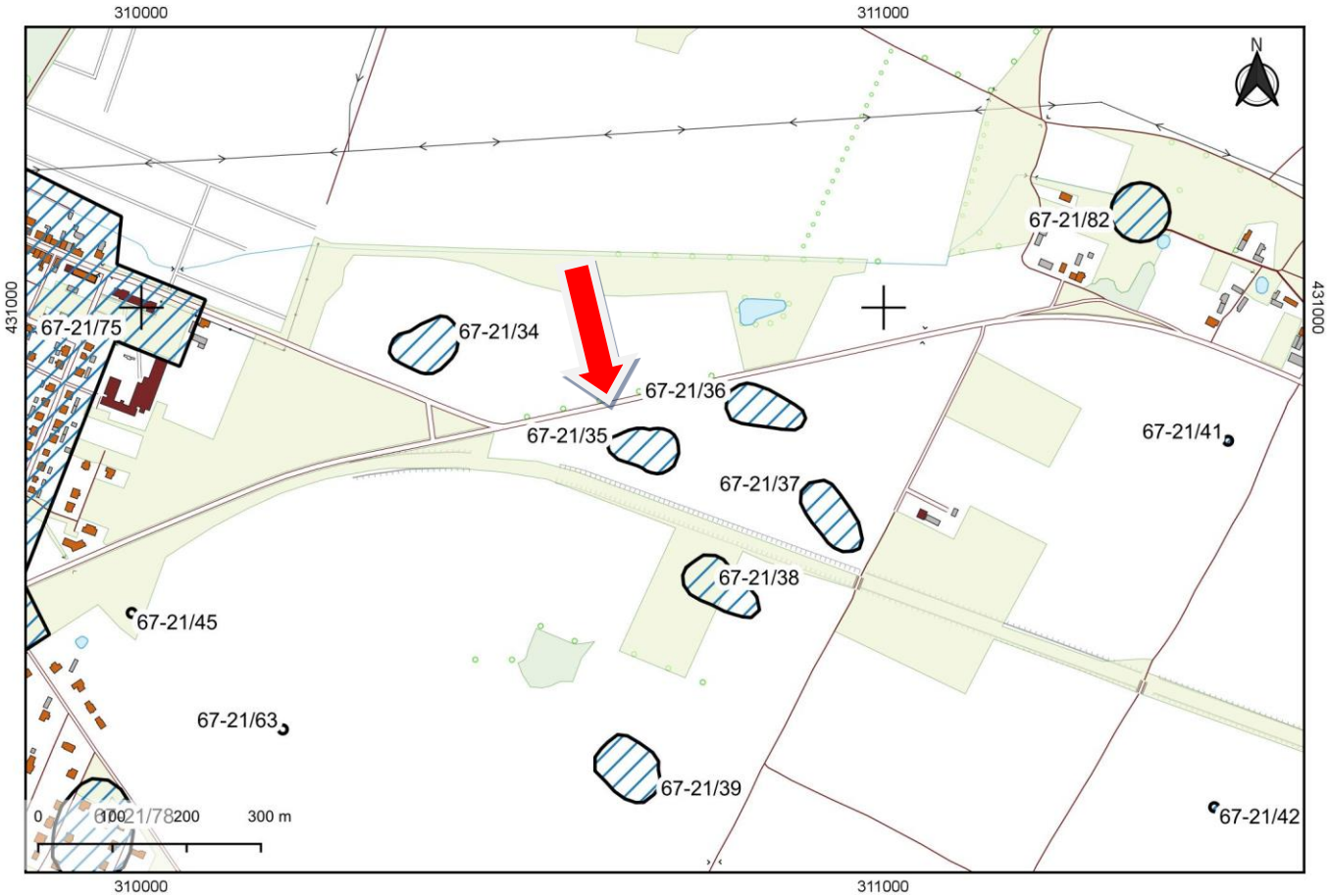
10. Wykonanie karty (autor, data i podpis)

**Bartosz Idryjan**

**06.10.2021 r.**

11. Zatwierdzenie karty (podpis wojewódzkiego konserwatora zabytków)\*

\*dotyczy zabytków niewpisanych do rejestru zabytków i niewłączonych do wojewódzkiej ewidencji zabytków

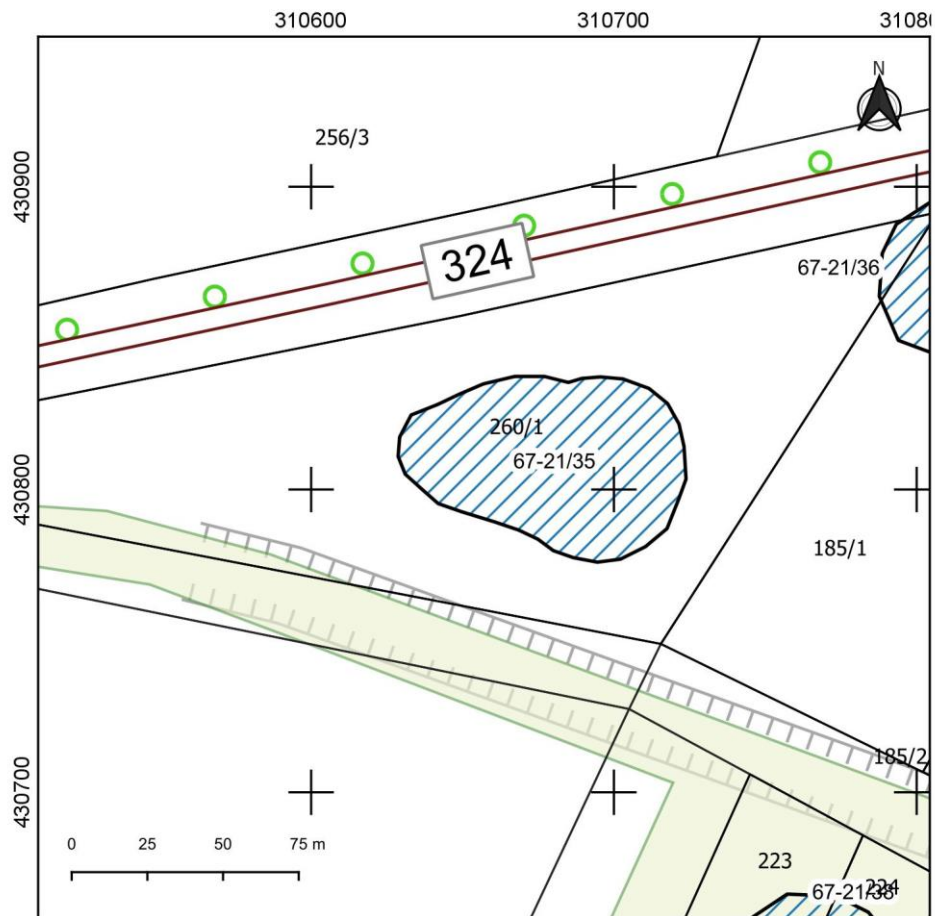
GEZ		KARTA ADRESOWA ZABYTKU NIERUCHOMEGO	3. Miejscowość  GÓRCZYNA
1. Nazwa  STANOWISKO ARCHEOLOGICZNE		2. Czas powstania  ślad osadniczy – pradzieje; ślad osadniczy – wczesne średniowiecze;	4. Adres  Obszar AZP/ nr st. na obszarze: <b>AZP 67-21/35</b> Nazwa stanowiska (nr w miejscowości): <b>Górczyna 23</b> Nr działki ewidencyjnej: <b>260/1</b>
8. Fotografia z opisem wskazującym orientację albo mapa z zaznaczonym stanowiskiem archeologicznym			
			5. Przynależność administracyjna województwo <b>lubuskie</b>  powiat <b>wschowski</b>  gmina <b>Szlichtyngowa</b>
			6. Formy ochrony

Opracowano na podstawie danych udostępnionych przez GUGiK  
Państwowy Układ Współrzędnych Geodezyjnych 1992  
Skala: 1:10 000



8. Historia, opis i wartości

**Historia.** Stanowisko odkryte w trakcie badań powierzchniowych przeprowadzonych w 1984 r. przez mgr. W. Pogorzelskiego w ramach programu AZP.



Opracowano na podstawie danych udostępnionych przez GUGiK  
Państwowy Układ Współrzędnych Geodezyjnych 1992  
Skala: 1:2500

9. Stan zachowania i postulaty dotyczące konserwacji

**Stan zachowania.** Brak możliwości oceny stanu zachowania zabytku.

**Postulaty dotyczące konserwacji.** Należy dążyć do pozostawienia zabytku *in situ*, a w przypadku realizacji inwestycji na jego terenie należy zapewnić badania archeologiczne zgodnie z przepisami odrębnymi.

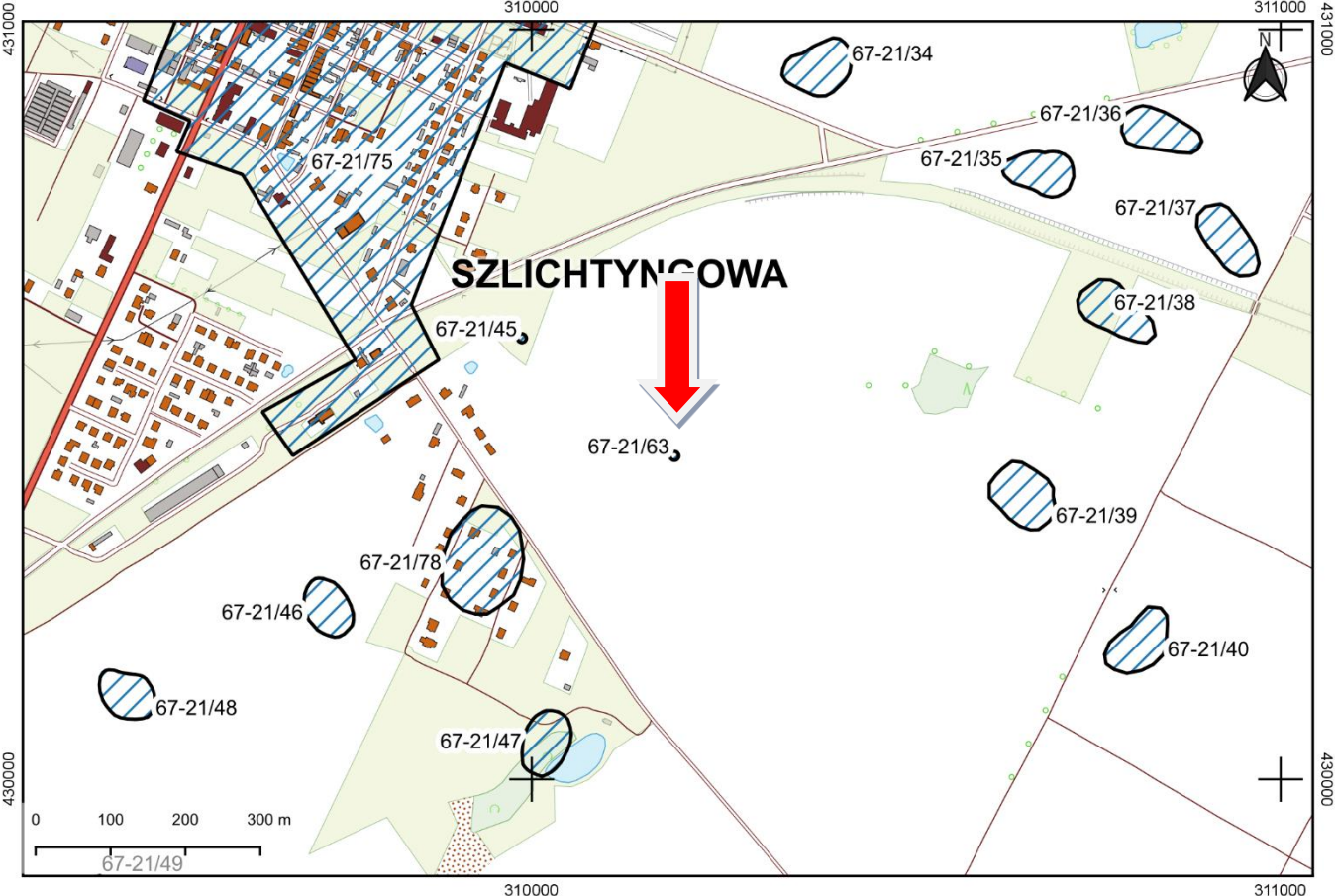
10. Wykonanie karty (autor, data i podpis)

**Bartosz Idryjan**

**06.10.2021 r.**

11. Zatwierdzenie karty (podpis wojewódzkiego konserwatora zabytków)\*

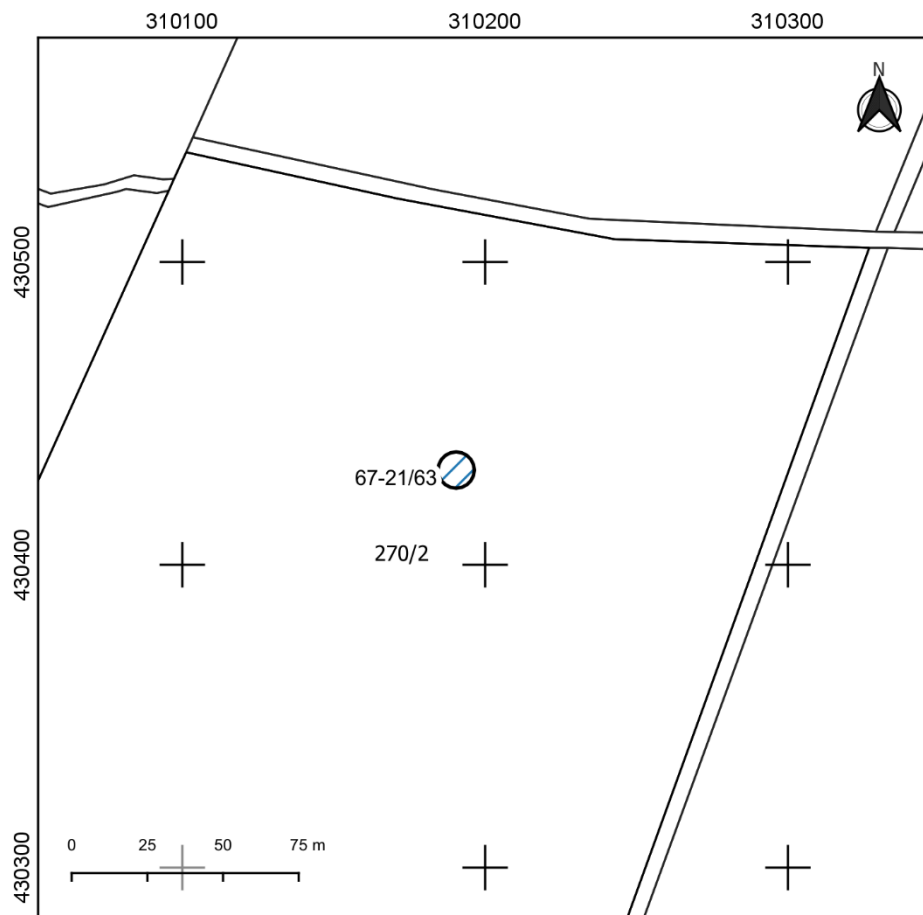
\*dotyczy zabytków niewpisanych do rejestru zabytków i niewłączonych do wojewódzkiej ewidencji zabytków

GEZ	KARTA ADRESOWA ZABYTKU NIERUCHOMEGO		3. Miejscowość <b>GÓRCZYNA</b>
1. Nazwa <b>STANOWISKO ARCHEOLOGICZNE</b>		2. Czas powstania <b>śląd osadniczy – pradzieje; śląd osadniczy – późne średniowiecze</b>	
8. Fotografia z opisem wskazującym orientację albo mapa z zaznaczonym stanowiskiem archeologicznym 			<div>4. Adres Obszar AZP/ nr st. na obszarze: <b>AZP 67-21/63</b> Nazwa stanowiska (nr w miejscowości): <b>Górczyna 24</b> Nr działki ewidencyjnej: <b>270/2</b></div> <div>5. Przynależność administracyjna województwo <b>lubuskie</b> powiat <b>wschowski</b> gmina <b>Szlichtyngowa</b></div> <div>6. Formy ochrony</div>

Opracowano na podstawie danych udostępnionych przez GUGiK  
Państwowy Układ Współrzędnych Geodezyjnych 1992  
Skala: 1:10 000

8. Historia, opis i wartości

**Historia.** Stanowisko odkryte w trakcie badań powierzchniowych przeprowadzonych w 1984 r. przez mgr. W. Pogorzelskiego w ramach programu AZP.



Opracowano na podstawie danych udostępnionych przez GUGiK  
Państwowy Układ Współrzędnych Geodezyjnych 1992  
Skala: 1:2500

9. Stan zachowania i postulaty dotyczące konserwacji

**Stan zachowania.** Brak możliwości oceny stanu zachowania zabytku.

**Postulaty dotyczące konserwacji.** Należy dążyć do pozostawienia zabytku *in situ*, a w przypadku realizacji inwestycji na jego terenie należy zapewnić badania archeologiczne zgodnie z przepisami odrębnymi.

10. Wykonanie karty (autor, data i podpis)

**Bartosz Idryjan**

**06.10.2021 r.**

11. Zatwierdzenie karty (podpis wojewódzkiego konserwatora zabytków)\*

\*dotyczy zabytków niewpisanych do rejestru zabytków i niewłączonych do wojewódzkiej ewidencji zabytków

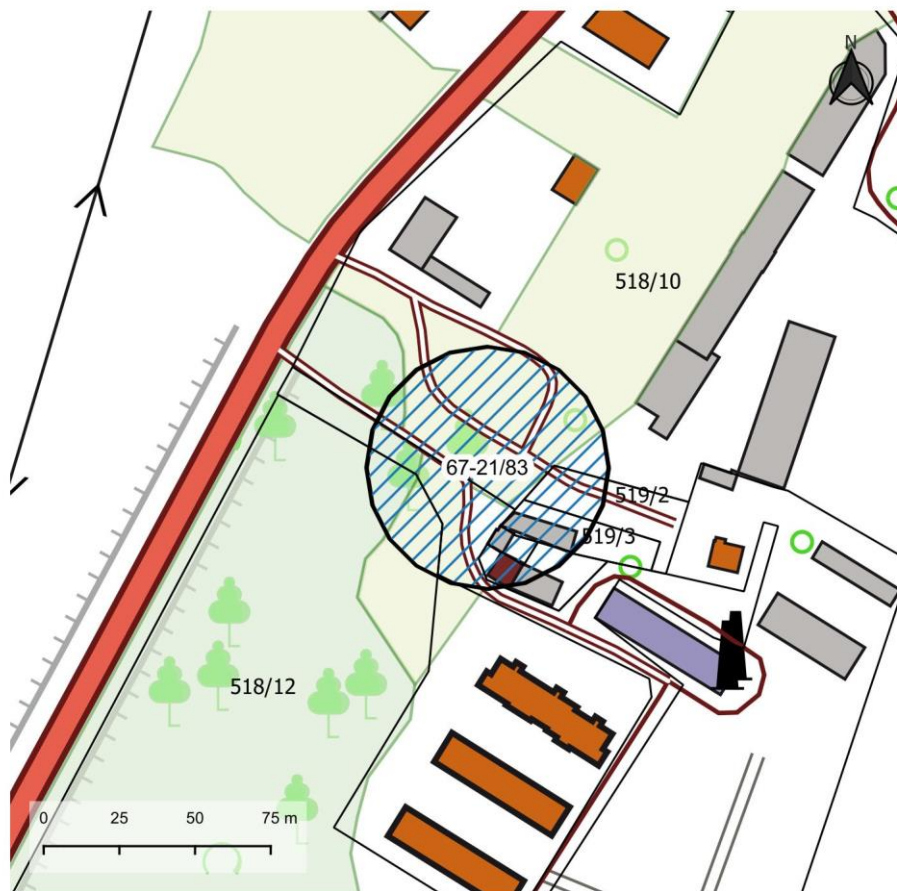
<p><b>GEZ</b></p>	<p><b>KARTA ADRESOWA ZABYTKU NIERUCHOMEGO</b></p>		<p>3. Miejscowość</p> <p><b>GÓRCZYNA</b></p>
<p>1. Nazwa</p> <p><b>STANOWISKO ARCHEOLOGICZNE</b></p>		<p>2. Czas powstania</p> <p><b>dwór – XVII w.</b></p>	
<p>8. Fotografia z opisem wskazującym orientację albo mapa z zaznaczonym stanowiskiem archeologicznym</p> 			<p>4. Adres</p> <p>Obszar AZP/ nr st. na obszarze:  <b>AZP 67-21/79</b>  Nazwa stanowiska (nr w miejscowości):  <b>Górczyna 25</b>  Nr działki ewidencyjnej:  <b>518/12, 518/10, 519/2, 519/3, 519/1, 519/5, 519/4</b></p> <p>5. Przynależność administracyjna</p> <p>województwo <b>lubuskie</b></p> <p>powiat <b>wschowski</b></p> <p>gmina <b>Szlichtyngowa</b></p> <p>6. Formy ochrony</p>

Opracowano na podstawie danych udostępnionych przez GUGiK  
Państwowy Układ Współrzędnych Geodezyjnych 1992  
Skala: 1:10 000



## 8. Historia, opis i wartości

**Historia.** Barokowy pałac został wybudowany w końcu XVII wieku, być może na miejscu starszego założenia. Inicjatorem budowy był Alexander von Schlichting. Obiekt funkcjonował do 1945 roku, później został opuszczony i w latach 70. XX wieku ostatecznie rozebrany.



Opracowano na podstawie danych udostępnionych przez GUGiK  
Państwowy Układ Współrzędnych Geodezyjnych 1992  
Skala: 1:2500

## 9. Stan zachowania i postulaty dotyczące konserwacji

**Stan zachowania.** Brak możliwości oceny stanu zachowania zabytku.

**Postulaty dotyczące konserwacji.** Należy dążyć do pozostawienia zabytku *in situ*, a w przypadku realizacji inwestycji na jego terenie należy zapewnić badania archeologiczne zgodnie z przepisami odrębnymi.

**Uwaga.** Granice stanowiska pokrywają się z zasięgiem stanowiska Górczyna 27 (AZP 67-21/83)

## 10. Wykonanie karty (autor, data i podpis)

**Bartosz Idryjan**

**06.10.2021 r.**

## 11. Zatwierdzenie karty (podpis wojewódzkiego konserwatora zabytków)\*

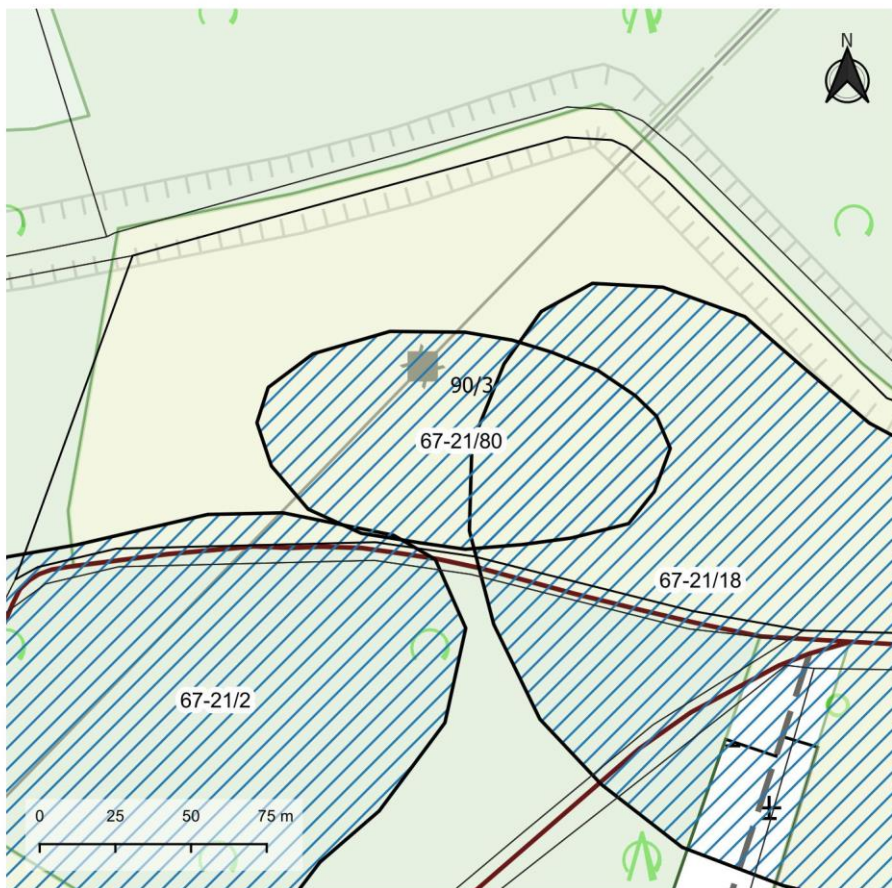
\*dotyczy zabytków niewpisanych do rejestru zabytków i niewłączonych do wojewódzkiej ewidencji zabytków

<p>GEZ</p>	<p>KARTA ADRESOWA ZABYTKU NIERUCHOMEGO</p>	<p>3. Miejscowość</p> <p><b>GÓRCZYNA</b></p>
<p>1. Nazwa</p> <p><b>STANOWISKO ARCHEOLOGICZNE</b></p>	<p>2. Czas powstania</p> <p><b>osada – okres wpływów rzymskich – k. przeworska; osada - wczesne średniowiecze;</b></p>	
<p>8. Fotografia z opisem wskazującym orientację albo mapa z zaznaczonym stanowiskiem archeologicznym</p> 		<p>4. Adres</p> <p>Obszar AZP/ nr st. na obszarze: <b>AZP 67-21/80</b> Nazwa stanowiska (nr w miejscowości): <b>Górczyna 26</b> Nr działki ewidencyjnej: <b>90/3</b></p> <p>5. Przynależność administracyjna</p> <p>województwo <b>lubuskie</b></p> <p>powiat <b>wschowski</b></p> <p>gmina <b>Szlichtyngowa</b></p> <p>6. Formy ochrony</p>

Opracowano na podstawie danych udostępnionych przez GUGiK  
Państwowy Układ Współrzędnych Geodezyjnych 1992  
Skala: 1:10 000

8. Historia, opis i wartości

**Historia.** Stanowisko odkryte w trakcie badań archeologicznych przeprowadzonych w 2005 r. przez mgr. M. Wróbla w związku z budową kanalizacji sanitarnej.



Opracowano na podstawie danych udostępnionych przez GUGiK  
Państwowy Układ Współrzędnych Geodezyjnych 1992  
Skala: 1:2500

9. Stan zachowania i postulaty dotyczące konserwacji

**Stan zachowania.** Brak możliwości oceny stanu zachowania zabytku.

**Postulaty dotyczące konserwacji.** Należy dążyć do pozostawienia zabytku *in situ*, a w przypadku realizacji inwestycji na jego terenie należy zapewnić badania archeologiczne zgodnie z przepisami odrębnymi.

10. Wykonanie karty (autor, data i podpis)

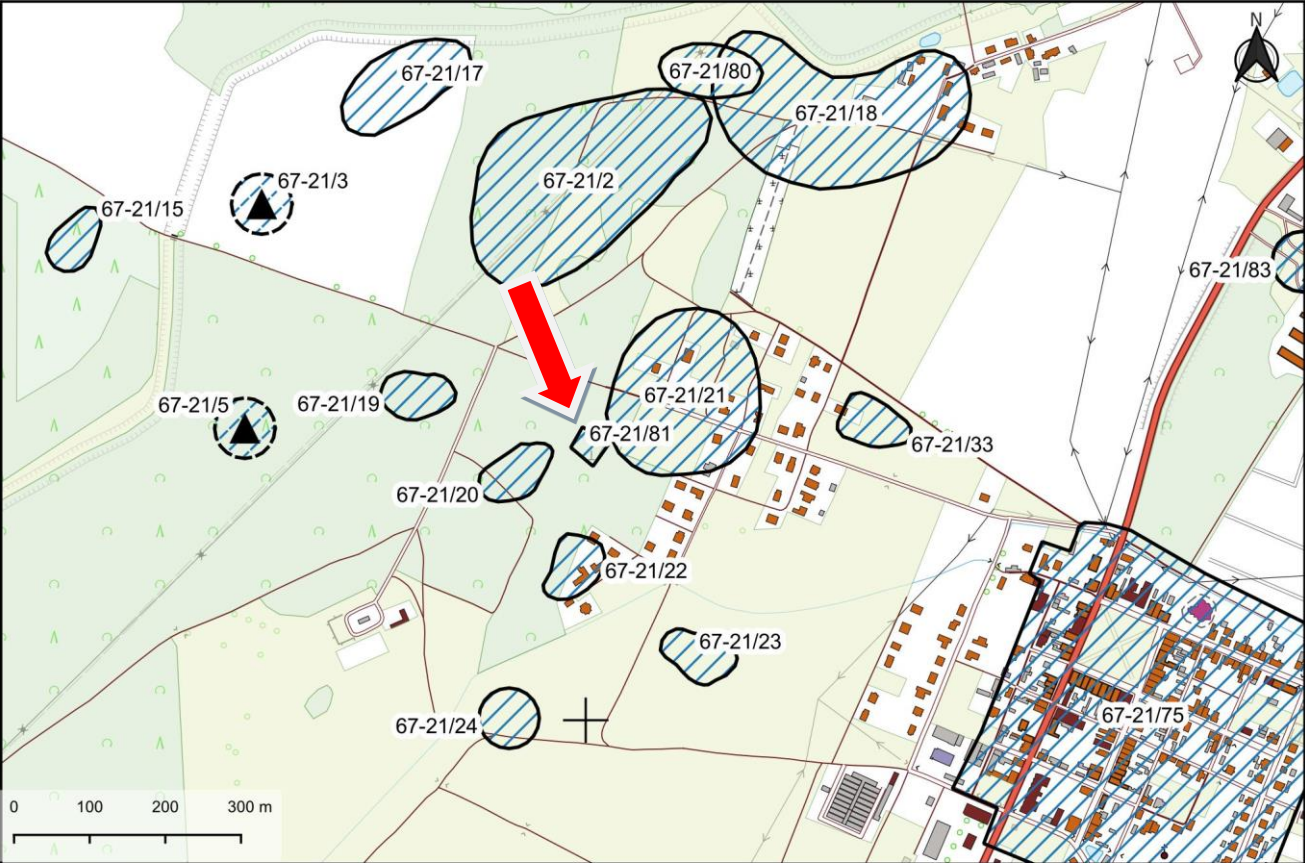
**Bartosz Idryjan**

**06.10.2021 r.**

11. Zatwierdzenie karty (podpis wojewódzkiego konserwatora zabytków)\*

\*dotyczy zabytków niewpisanych do rejestru zabytków i niewłączonych do wojewódzkiej ewidencji zabytków



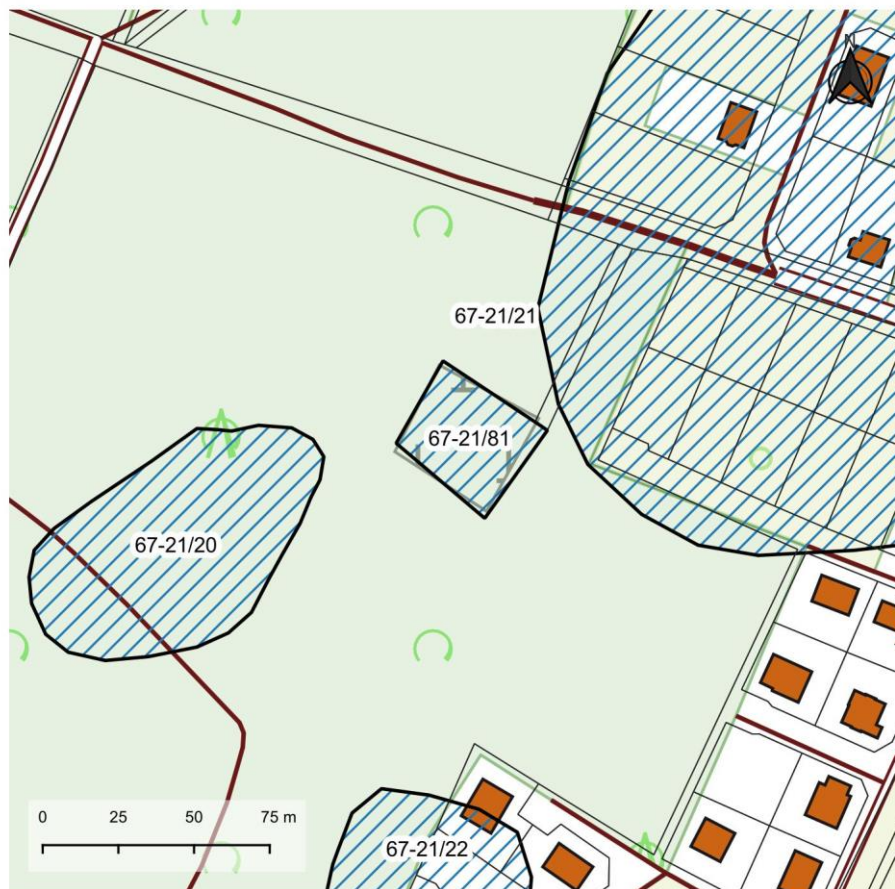
<p><b>GEZ</b></p>	<p><b>KARTA ADRESOWA ZABYTKU NIERUCHOMEGO</b></p>		<p>3. Miejscowość</p> <p><b>GÓRCZYNA</b></p>
<p>1. Nazwa</p> <p><b>STANOWISKO ARCHEOLOGICZNE</b></p>		<p>2. Czas powstania</p> <p><b>cmentarz żydowski – 1751 r.</b></p>	
<p>8. Fotografia z opisem wskazującym orientację albo mapa z zaznaczonym stanowiskiem archeologicznym</p> 			<p>4. Adres</p> <p>Obszar AZP/ nr st. na obszarze:  <b>AZP 67-21/81</b>  Nazwa stanowiska (nr w miejscowości):  <b>Górczyna 27</b>  Nr działki ewidencyjnej:  <b>320</b></p> <p>5. Przynależność administracyjna</p> <p>województwo <b>lubuskie</b></p> <p>powiat <b>wschowski</b></p> <p>gmina <b>Szlichtyngowa</b></p> <p>6. Formy ochrony</p> <p><b>Nr rejestru zabytków: 1156/A</b></p> <p><b>Decyzja Wojewódzkiego Konserwatora Zabytków we Wschowie z dnia 28.11.1989 r.</b></p>

Opracowano na podstawie danych udostępnionych przez GUGiK  
Państwowy Układ Współrzędnych Geodezyjnych 1992  
Skala: 1:10 000



8. Historia, opis i wartości

**Historia.** Cmentarz założony w 1751 r. Na jego terenie obecnie znajduje się około 50 zachowanych macew (najstarsza pochodzi z 1802 r.). Nekropolia ogrodzona jest kamiennym, XIX w. murem.



Opracowano na podstawie danych udostępnionych przez GUGiK  
Państwowy Układ Współrzędnych Geodezyjnych 1992  
Skala: 1:2500

9. Stan zachowania i postulaty dotyczące konserwacji

**Stan zachowania.** Zabytek zachowany w bardzo dobrym stanie. Brak śladów rozkopywania bądź niszczenia grobów.

**Postulaty dotyczące konserwacji.** Należy wprowadzić zakaz prowadzenia jakichkolwiek prac ziemnych. Wszelkie prace konserwatorskie, które wymagają ingerencji w grunt należy poprzedzić badaniami archeologicznymi, które powinny zostać uzgodnione z Komisją Rabiniczną ds. cmentarzy.

10. Wykonanie karty (autor, data i podpis)

**Bartosz Idryjan**

**06.10.2021 r.**

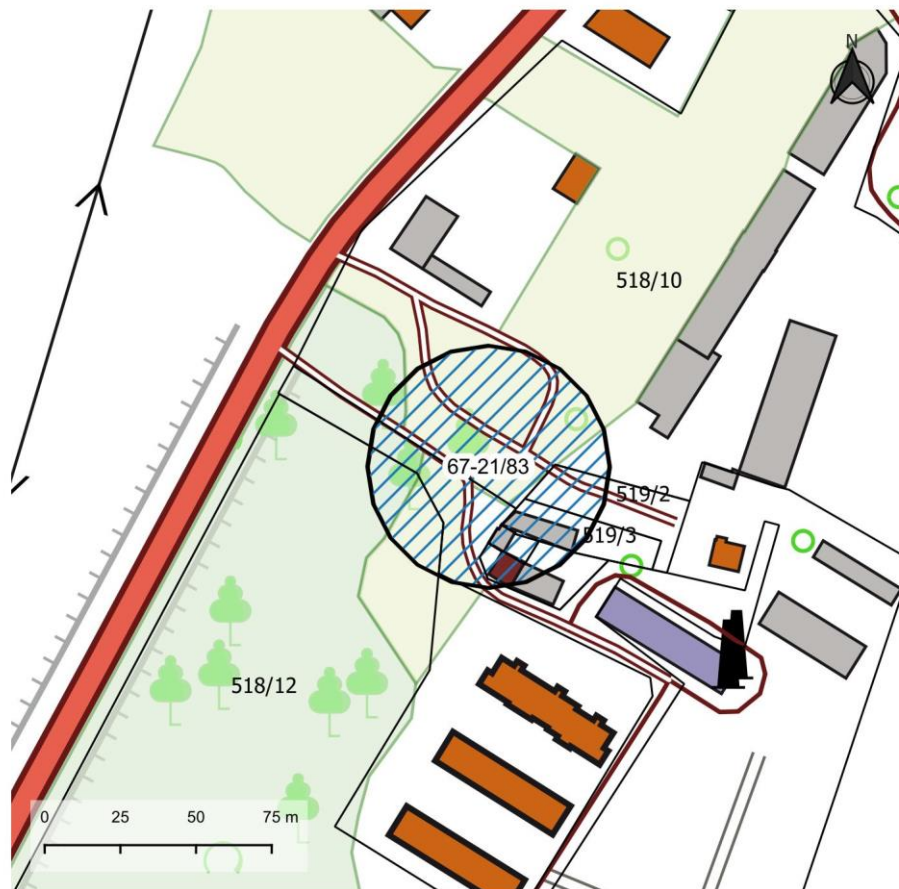
11. Zatwierdzenie karty (podpis wojewódzkiego konserwatora zabytków)\*

\*dotyczy zabytków niewpisanych do rejestru zabytków i niewłączonych do wojewódzkiej ewidencji zabytków

<p><b>GEZ</b></p>	<p><b>KARTA ADRESOWA ZABYTKU NIERUCHOMEGO</b></p>		<p>3. Miejscowość</p> <p><b>DRYŻYNA</b></p>
<p>1. Nazwa</p> <p><b>STANOWISKO ARCHEOLOGICZNE</b></p>		<p>2. Czas powstania</p> <p><b>miejsce po pałacu – XVII w.</b></p>	
<p>8. Fotografia z opisem wskazującym orientację albo mapa z zaznaczonym stanowiskiem archeologicznym</p>  <p>Opracowano na podstawie danych udostępnionych przez GUGiK  Państwowy Układ Współrzędnych Geodezyjnych 1992  Skala: 1:10 000</p>			<p>4. Adres</p> <p>Obszar AZP/ nr st. na obszarze:  <b>AZP 67-21/83</b>  Nazwa stanowiska (nr w miejscowości):  <b>Górczyna 27</b>  Nr działki ewidencyjnej:  <b>518/12, 518/10, 519/2, 519/3, 519/1, 519/5, 519/4</b></p> <p>5. Przynależność administracyjna</p> <p>województwo <b>lubuskie</b></p> <p>powiat <b>wschowski</b></p> <p>gmina <b>Szlichtyngowa</b></p> <p>6. Formy ochrony</p>

#### 8. Historia, opis i wartości

**Historia.** Barokowy pałac został wybudowany w końcu XVII wieku, być może na miejscu starszego założenia. Inicjatorem budowy był Alexander von Schlichting. Obiekt funkcjonował do 1945 roku, później został opuszczony i w latach 70. XX wieku ostatecznie rozebrany. Stanowisko rozpoznane archiwalnie w 2017 r. na zlecenie Lubuskiego Wojewódzkiego Konserwatora Zabytków.



Opracowano na podstawie danych udostępnionych przez GUGiK  
Państwowy Układ Współrzędnych Geodezyjnych 1992  
Skala: 1:2500

#### 9. Stan zachowania i postulaty dotyczące konserwacji

**Stan zachowania.** Brak możliwości oceny stanu zachowania zabytku.

**Postulaty dotyczące konserwacji.** Należy dążyć do pozostawienia zabytku *in situ*, a w przypadku realizacji inwestycji na jego terenie należy zapewnić badania archeologiczne zgodnie z przepisami odrębnymi.

#### 10. Wykonanie karty (autor, data i podpis)

**Bartosz Idryjan**

**06.10.2021 r.**

#### 11. Zatwierdzenie karty (podpis wojewódzkiego konserwatora zabytków)\*

\*dotyczy zabytków niewpisanych do rejestru zabytków i niewłączonych do wojewódzkiej ewidencji zabytków