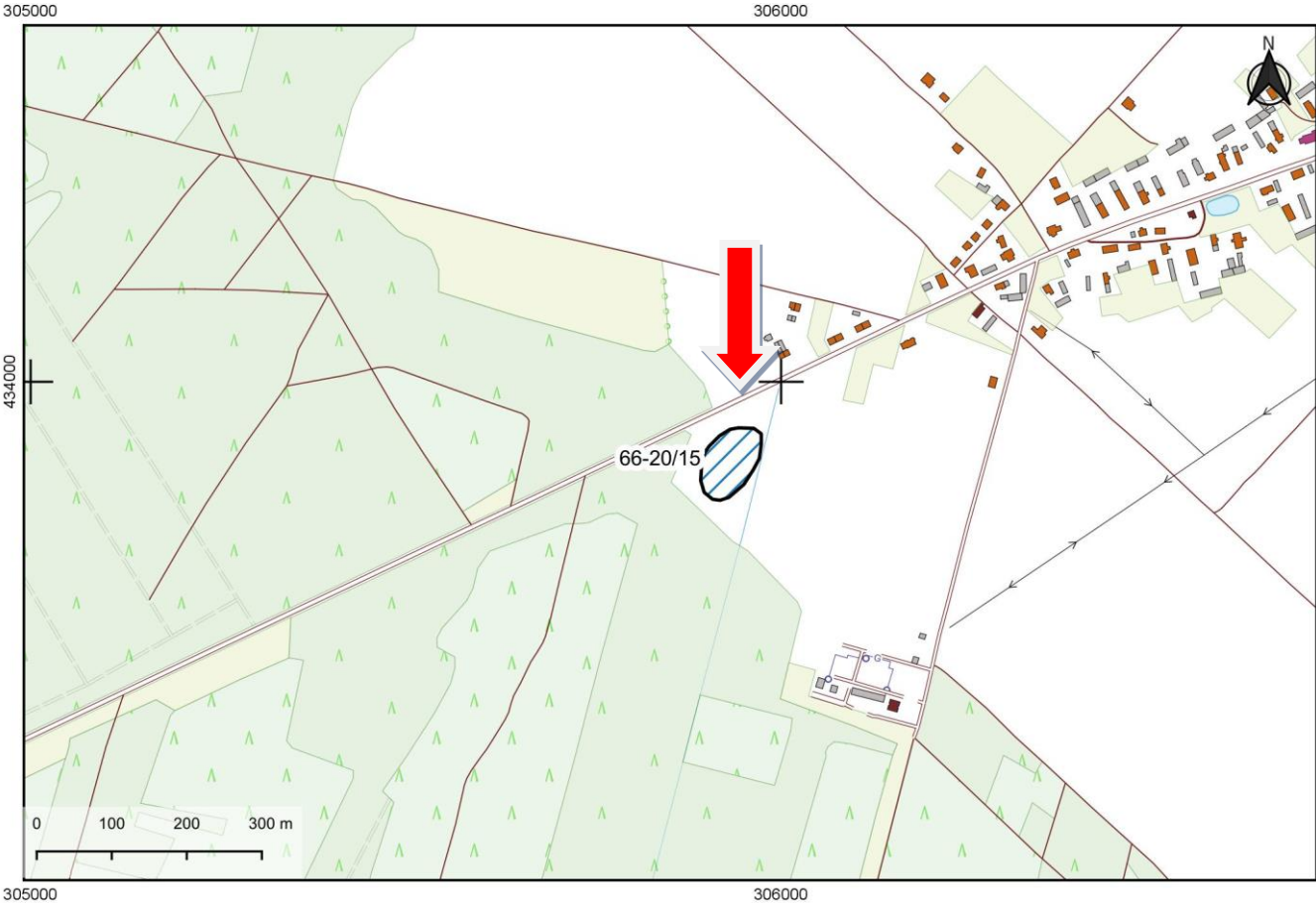
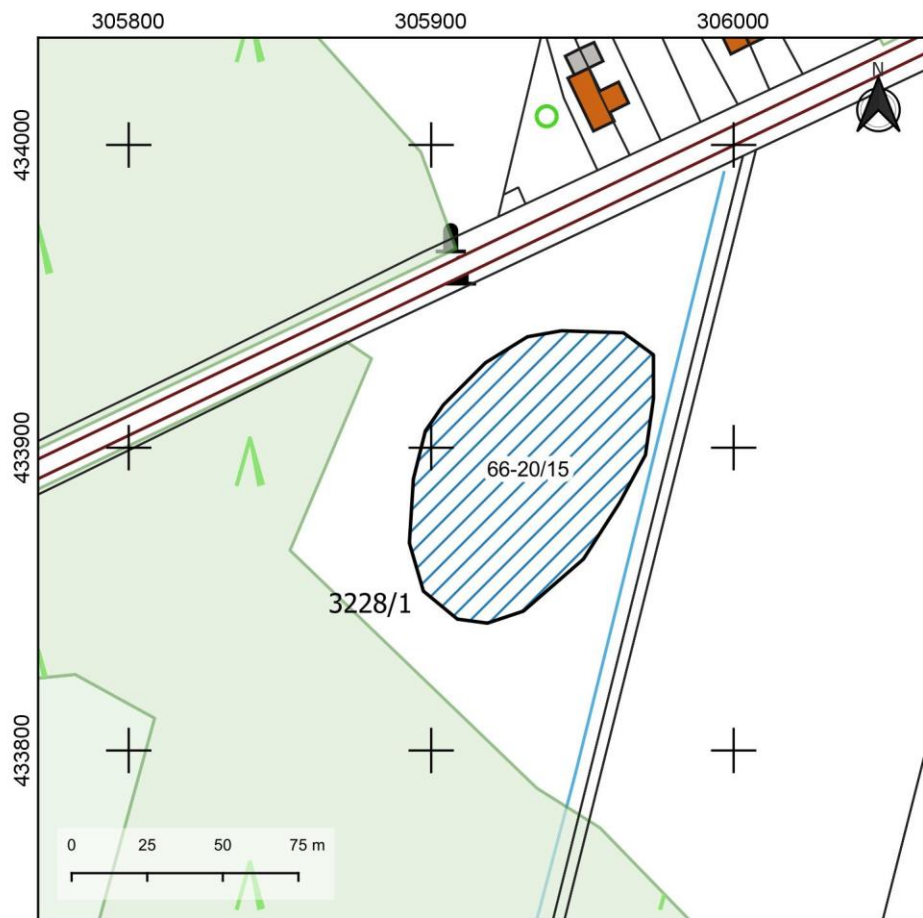


GEZ		KARTA ADRESOWA ZABYTKU NIERUCHOMEGO	3. Miejscowość
1. Nazwa		2. Czas powstania	GOLA
STANOWISKO ARCHEOLOGICZNE		osada – późne średniowiecze	
8. Fotografia z opisem wskazującym orientację albo mapa z zaznaczonym stanowiskiem archeologicznym			4. Adres
			Obszar AZP/ nr st. na obszarze: AZP 66-20/15 Nazwa stanowiska (nr w miejscowości): Gola 2 Nr działki ewidencyjnej: 3228/1
			5. Przynależność administracyjna
			województwo lubuskie
powiat wschowski			
gmina Szlichtyngowa			
			6. Formy ochrony

Opracowano na podstawie danych udostępnionych przez GUGiK
Państwowy Układ Współrzędnych Geodezyjnych 1992
Skala: 1:10 000

8. Historia, opis i wartości

Historia. Stanowisko odkryte w trakcie badań powierzchniowych przeprowadzonych w 1984 r. przez mgr W. Pogorzelskiego w ramach programu AZP.



Opracowano na podstawie danych udostępnionych przez GUGiK
Państwowy Układ Współrzędnych Geodezyjnych 1992
Skala: 1:2500

9. Stan zachowania i postulaty dotyczące konserwacji

Stan zachowania. Brak możliwości oceny stanu zachowania zabytku.

Postulaty dotyczące konserwacji. W celu weryfikacji wartości zabytkowych sugeruje się przeprowadzenie uzupełniających badań nieinwazyjnych. Należy dążyć do pozostawienia zabytku *in situ*, a w przypadku realizacji inwestycji na jego terenie należy zapewnić badania archeologiczne zgodnie z przepisami odrębnymi.

10. Wykonanie karty (autor, data i podpis)

Bartosz Idryjan

06.10.2021 r.

11. Zatwierdzenie karty (podpis wojewódzkiego konserwatora zabytków)*

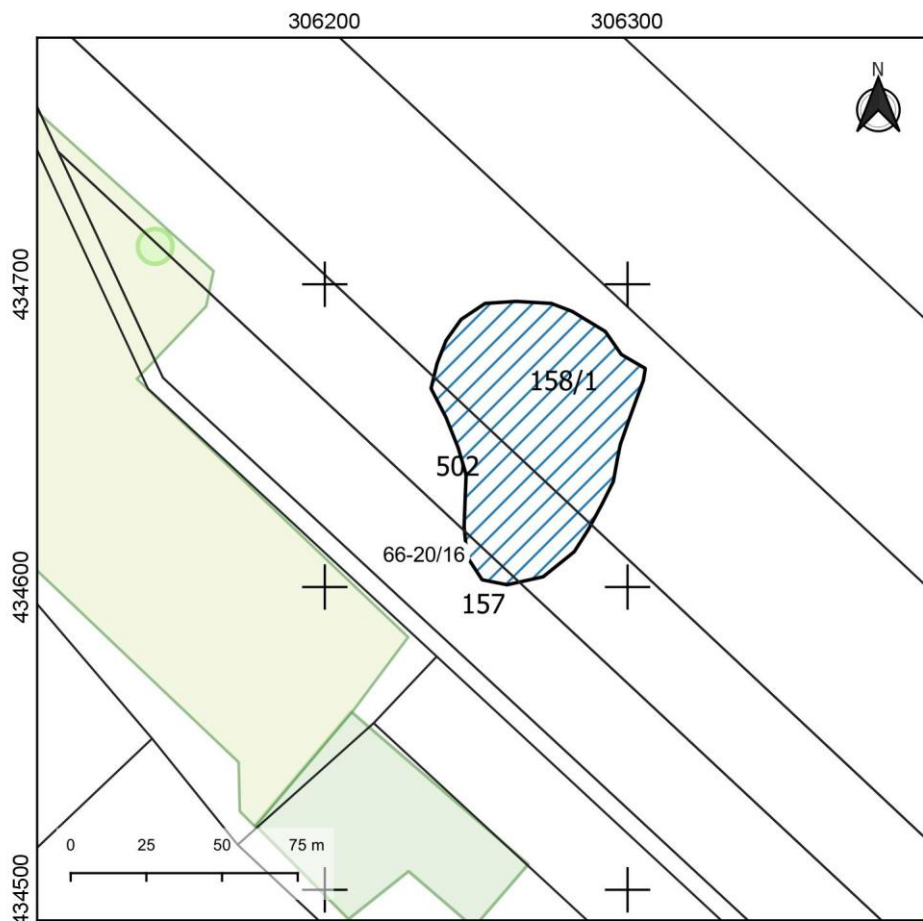
*dotyczy zabytków niewpisanych do rejestru zabytków i niewłączonych do wojewódzkiej ewidencji zabytków

GEZ		KARTA ADRESOWA ZABYTKU NIERUCHOMEGO	3. Miejscowość
1. Nazwa		2. Czas powstania	GOLA
STANOWISKO ARCHEOLOGICZNE		osada – późne średniowiecze	
8. Fotografia z opisem wskazującym orientację albo mapa z zaznaczonym stanowiskiem archeologicznym			4. Adres
			Obszar AZP/ nr st. na obszarze: AZP 66-20/16 Nazwa stanowiska (nr w miejscowości): Gola 3 Nr działki ewidencyjnej: 158/1, 502, 157
			5. Przynależność administracyjna
			województwo lubuskie powiat wschowski gmina Szlichtyngowa
			6. Formy ochrony

Opracowano na podstawie danych udostępnionych przez GUGiK
Państwowy Układ Współrzędnych Geodezyjnych 1992
Skala: 1:10 000

8. Historia, opis i wartości

Historia. Stanowisko odkryte w trakcie badań powierzchniowych przeprowadzonych w 1984 r. przez mgr W. Pogorzelskiego w ramach programu AZP.



Opracowano na podstawie danych udostępnionych przez GUGiK
Państwowy Układ Współrzędnych Geodezyjnych 1992
Skala: 1:2500

9. Stan zachowania i postulaty dotyczące konserwacji

Stan zachowania. Brak możliwości oceny stanu zachowania zabytku.

Postulaty dotyczące konserwacji. W celu weryfikacji wartości zabytkowych sugeruje się przeprowadzenie uzupełniających badań nieinwazyjnych. Należy dążyć do pozostawienia zabytku *in situ*, a w przypadku realizacji inwestycji na jego terenie należy zapewnić badania archeologiczne zgodnie z przepisami odrębnymi.

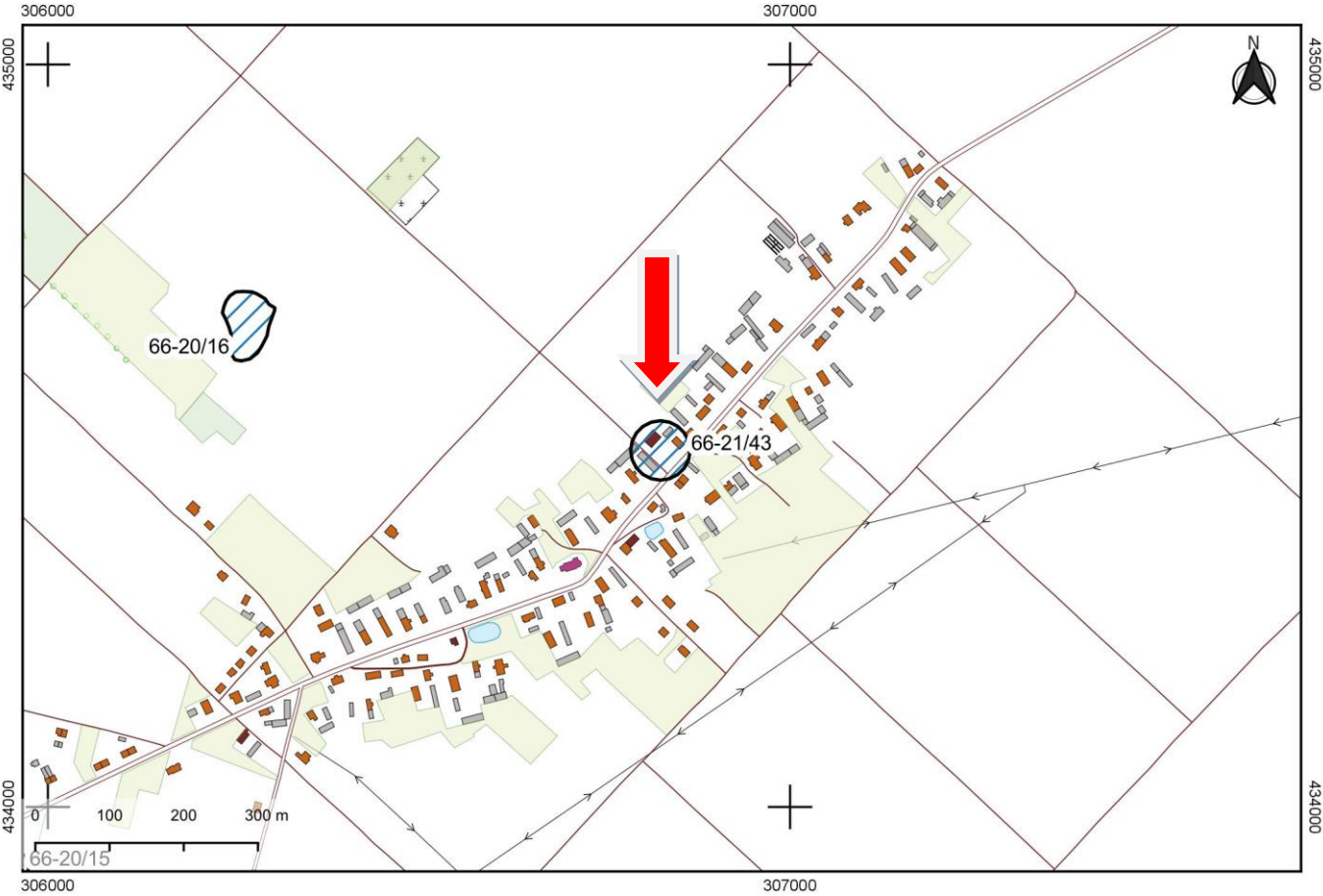
10. Wykonanie karty (autor, data i podpis)

Bartosz Idryjan

06.10.2021 r.

11. Zatwierdzenie karty (podpis wojewódzkiego konserwatora zabytków)*

*dotyczy zabytków niewpisanych do rejestru zabytków i niewłączonych do wojewódzkiej ewidencji zabytków

GEZ		KARTA ADRESOWA ZABYTKU NIERUCHOMEGO	3. Miejscowość
1. Nazwa		2. Czas powstania	GOLA
STANOWISKO ARCHEOLOGICZNE		miejsce po kościele ewangelickim – 1902 r.	
8. Fotografia z opisem wskazującym orientację albo mapa z zaznaczonym stanowiskiem archeologicznym			4. Adres
			Obszar AZP/ nr st. na obszarze: AZP 66-21/43 Nazwa stanowiska (nr w miejscowości): Gola 4 Nr działki ewidencyjnej: 99/1
			5. Przynależność administracyjna
			województwo lubuskie powiat wschowski gmina Szlichtyngowa
			6. Formy ochrony

Opracowano na podstawie danych udostępnionych przez GUGiK
Państwowy Układ Współrzędnych Geodezyjnych 1992
Skala: 1:10 000

8. Historia, opis i wartości

Historia. Kościół został wzniesiony w 1902 r., za zgodą władz i mieszkańców rozebrany w 1969 r. Na jego miejscu wzniesiono świetlicę wiejską. Stanowisko rozpoznane archiwalnie w 2017 r. na zlecenie Lubuskiego Wojewódzkiego Konserwatora Zabytków.



Opracowano na podstawie danych udostępnionych przez GUGiK
Państwowy Układ Współrzędnych Geodezyjnych 1992
Skala: 1:2500

9. Stan zachowania i postulaty dotyczące konserwacji

Stan zachowania. Brak możliwości oceny stanu zachowania zabytku.

Postulaty dotyczące konserwacji. Należy dążyć do pozostawienia zabytku *in situ*, a w przypadku realizacji inwestycji na jego terenie należy zapewnić badania archeologiczne zgodnie z przepisami odrębnymi.

10. Wykonanie karty (autor, data i podpis)

Bartosz Idryjan

06.10.2021 r.

11. Zatwierdzenie karty (podpis wojewódzkiego konserwatora zabytków)*

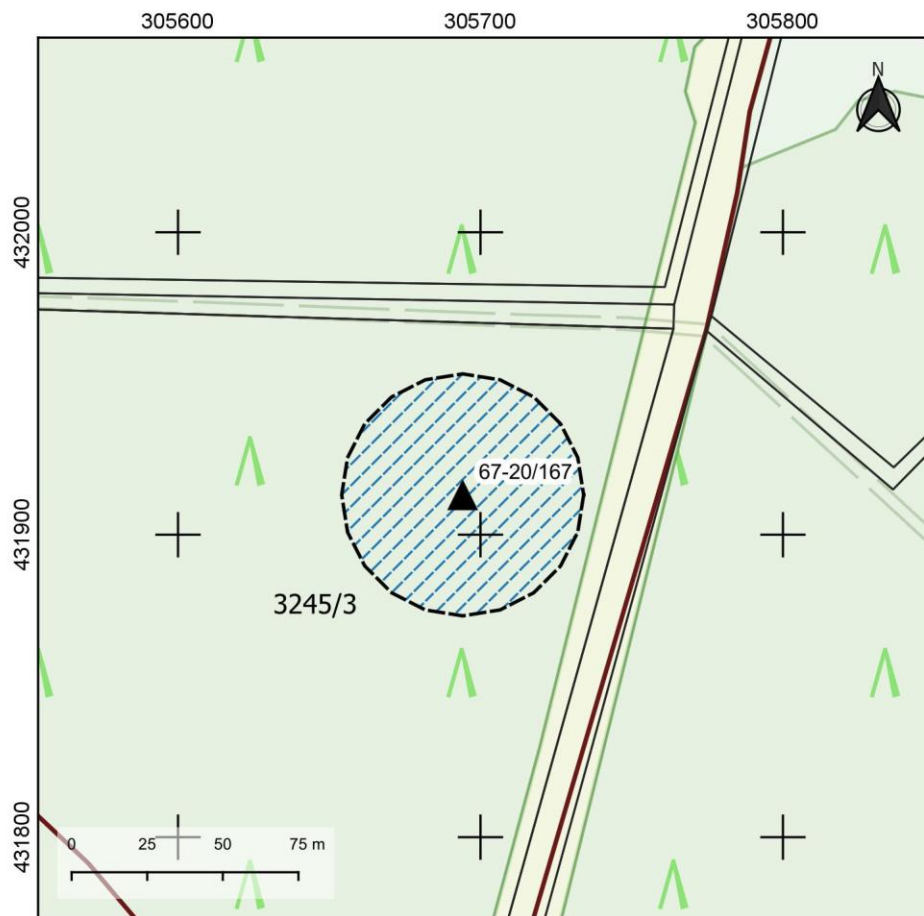
*dotyczy zabytków niewpisanych do rejestru zabytków i niewłączonych do wojewódzkiej ewidencji zabytków

GEZ		KARTA ADRESOWA ZABYTKU NIERUCHOMEGO		3. Miejscowość	
1. Nazwa		2. Czas powstania		ZAMYSŁÓW	
STANOWISKO ARCHEOLOGICZNE		obozowisko – mezolit; osada? - neolit;			
8. Fotografia z opisem wskazującym orientację albo mapa z zaznaczonym stanowiskiem archeologicznym				4. Adres	
				Obszar AZP/ nr st. na obszarze: AZP 67-20/167 Nazwa stanowiska (nr w miejscowości): Gola 1 Nr działki ewidencyjnej: 3245/3	
				5. Przynależność administracyjna	
				województwo lubuskie powiat wschowski gmina Szlichtyngowa	
				6. Formy ochrony	

Opracowano na podstawie danych udostępnionych przez GUGiK
Państwowy Układ Współrzędnych Geodezyjnych 1992
Skala: 1:10 000

8. Historia, opis i wartości

Historia. Stanowisko archiwalne, znane archeologom niemieckim oraz polskim. Zabytku nie udało się zweryfikować pozytywnie w trakcie badań powierzchniowych przeprowadzonych w 1984 r. przez mgr. W. Pogorzelskiego w ramach programu AZP.



Opracowano na podstawie danych udostępnionych przez GUGiK
Państwowy Układ Współrzędnych Geodezyjnych 1992
Skala: 1:2500

9. Stan zachowania i postulaty dotyczące konserwacji

Stan zachowania. Brak możliwości oceny stanu zachowania zabytku.

Postulaty dotyczące konserwacji. W celu weryfikacji wartości zabytkowych sugeruje się przeprowadzenie uzupełniających badań wykopaliskowych. W przypadku realizacji inwestycji na jego terenie należy zapewnić badania archeologiczne zgodnie z przepisami odrębnymi. **Wokół stanowiska wyznaczono strefę ochronną o średnicy 40 m.**

10. Wykonanie karty (autor, data i podpis)

Bartosz Idryjan

06.10.2021 r.

11. Zatwierdzenie karty (podpis wojewódzkiego konserwatora zabytków)*

*dotyczy zabytków niewpisanych do rejestru zabytków i niewłączonych do wojewódzkiej ewidencji zabytków