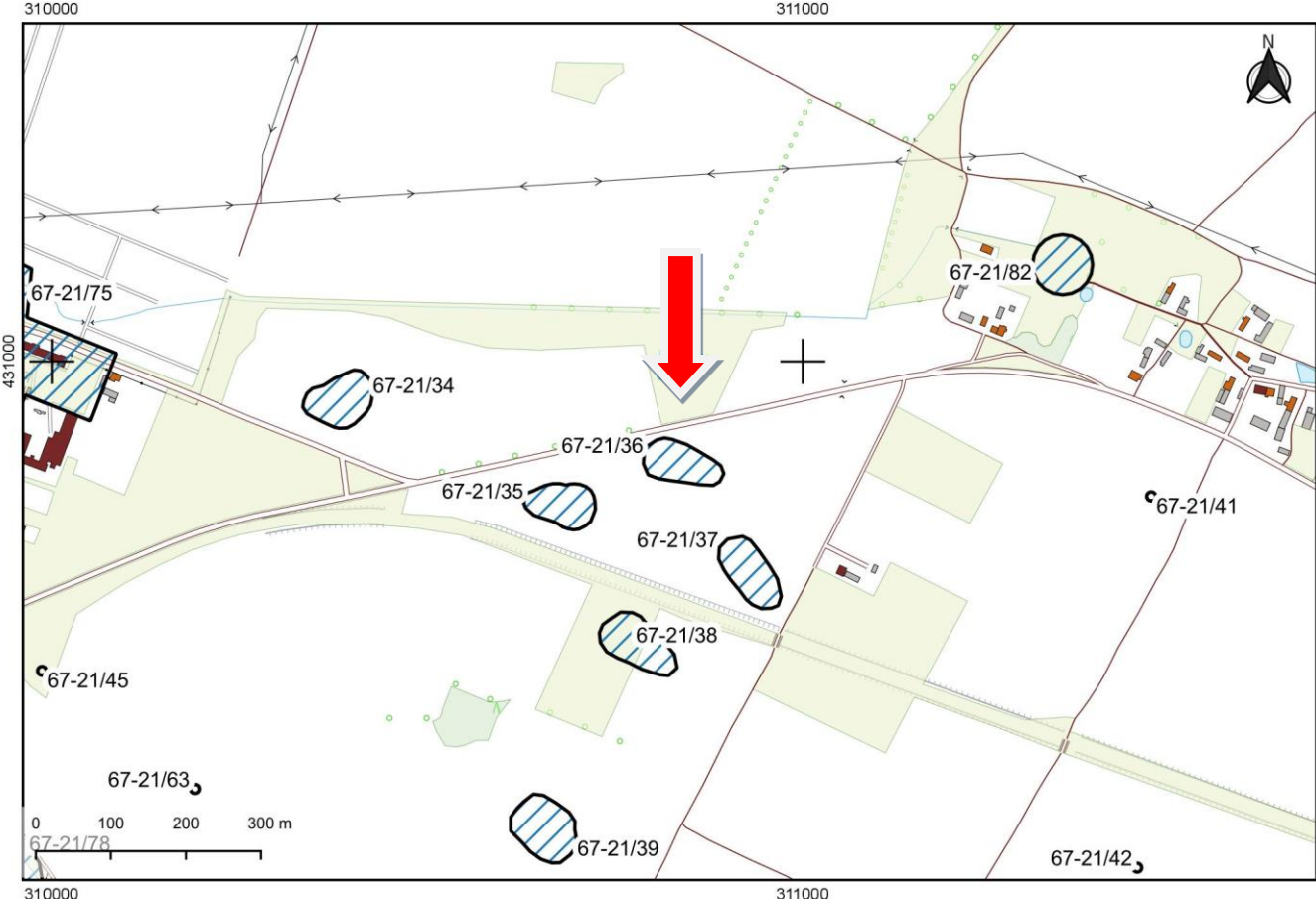
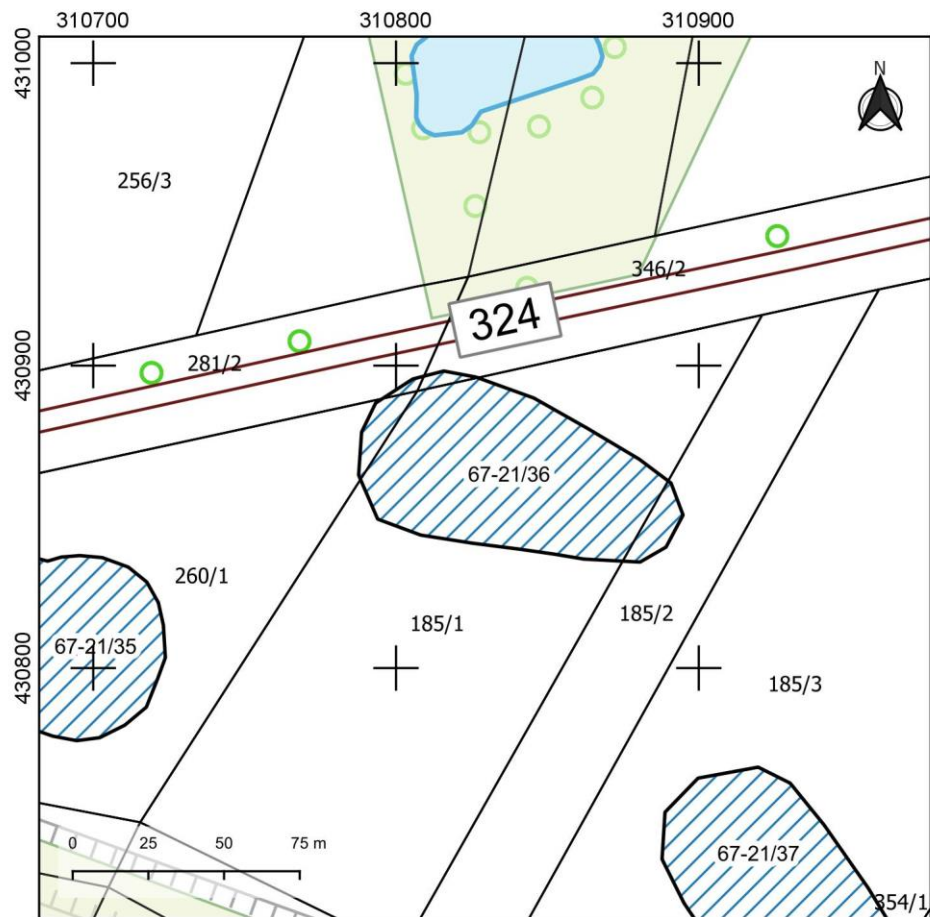


GEZ		KARTA ADRESOWA ZABYTKU NIERUCHOMEGO		3. Miejscowość	
1. Nazwa		2. Czas powstania		DRYŻYNA/GÓRCZYNA	
STANOWISKO ARCHEOLOGICZNE		ślad osadniczy – mezolit			
8. Fotografia z opisem wskazującym orientację albo mapa z zaznaczonym stanowiskiem archeologicznym				4. Adres	
				Obszar AZP/ nr st. na obszarze: AZP 67-21/36 Nazwa stanowiska (nr w miejscowości): Dryżyna 6 Nr działki ewidencyjnej: 185/1, 185/2, 346/2 obr. Dryżyna, 281/2, 260/1 obr. Górczyna	
				5. Przynależność administracyjna	
				województwo lubuskie powiat wschowski gmina Szlichtyngowa	
				6. Formy ochrony	

Opracowano na podstawie danych udostępnionych przez GUGiK
Państwowy Układ Współrzędnych Geodezyjnych 1992
Skala: 1:10 000

8. Historia, opis i wartości

Historia. Stanowisko odkryte w trakcie badań powierzchniowych przeprowadzonych w 1984 r. przez mgr. W. Pogorzelskiego w ramach programu AZP.



Opracowano na podstawie danych udostępnionych przez GUGiK
Państwowy Układ Współrzędnych Geodezyjnych 1992
Skala: 1:2000

9. Stan zachowania i postulaty dotyczące konserwacji

Stan zachowania. Brak możliwości oceny stanu zachowania zabytku.

Postulaty dotyczące konserwacji. Należy dążyć do pozostawienia zabytku *in situ*, a w przypadku realizacji inwestycji na jego terenie należy zapewnić badania archeologiczne zgodnie z przepisami odrębnymi.

10. Wykonanie karty (autor, data i podpis)

Bartosz Idryjan

06.10.2021 r.

11. Zatwierdzenie karty (podpis wojewódzkiego konserwatora zabytków)*

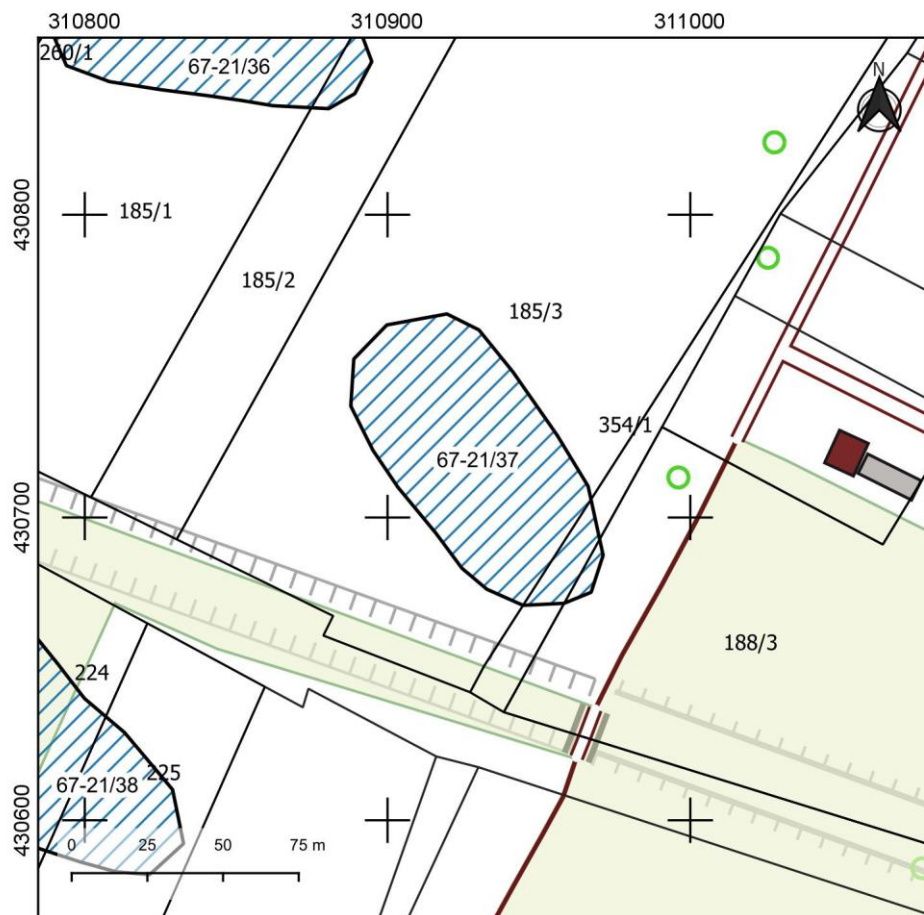
*dotyczy zabytków niewpisanych do rejestru zabytków i niewłączonych do wojewódzkiej ewidencji zabytków

GEZ	KARTA ADRESOWA ZABYTKU NIERUCHOMEGO		3. Miejscowość DRYŻYNA
1. Nazwa STANOWISKO ARCHEOLOGICZNE		2. Czas powstania osada – pradzieje	
8. Fotografia z opisem wskazującym orientację albo mapa z zaznaczonym stanowiskiem archeologicznym 			<p>4. Adres</p> <p>Obszar AZP/ nr st. na obszarze: AZP 67-21/37 Nazwa stanowiska (nr w miejscowości): Dryżyna 7 Nr działki ewidencyjnej: 185/3, 354/1, 188/3</p> <p>5. Przynależność administracyjna</p> <p>województwo lubuskie</p> <p>powiat wschowski</p> <p>gmina Szlichtyngowa</p> <p>6. Formy ochrony</p>

Opracowano na podstawie danych udostępnionych przez GUGiK
Państwowy Układ Współrzędnych Geodezyjnych 1992
Skala: 1:10 000

8. Historia, opis i wartości

Historia. Stanowisko odkryte w trakcie badań powierzchniowych przeprowadzonych w 1984 r. przez mgr. W. Pogorzelskiego w ramach programu AZP.



Opracowano na podstawie danych udostępnionych przez GUGiK
Państwowy Układ Współrzędnych Geodezyjnych 1992
Skala: 1:2500

9. Stan zachowania i postulaty dotyczące konserwacji

Stan zachowania. Brak możliwości oceny stanu zachowania zabytku.

Postulaty dotyczące konserwacji. Należy dążyć do pozostawienia zabytku *in situ*, a w przypadku realizacji inwestycji na jego terenie należy zapewnić badania archeologiczne zgodnie z przepisami odrębnymi.

10. Wykonanie karty (autor, data i podpis)

Bartosz Idryjan

06.10.2021 r.

11. Zatwierdzenie karty (podpis wojewódzkiego konserwatora zabytków)*

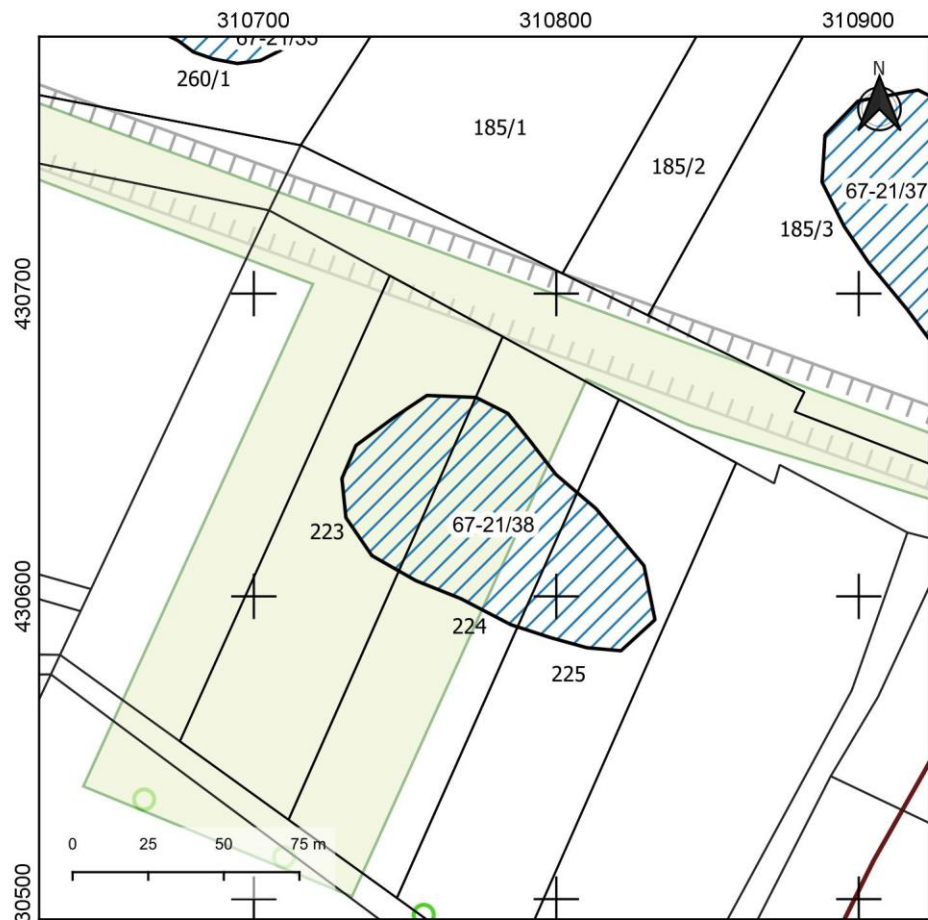
*dotyczy zabytków niewpisanych do rejestru zabytków i niewłączonych do wojewódzkiej ewidencji zabytków

GEZ		KARTA ADRESOWA ZABYTKU NIERUCHOMEGO	3. Miejscowość DRYŻYNA
1. Nazwa STANOWISKO ARCHEOLOGICZNE		2. Czas powstania ślad osadniczy – pradzieje; ślad osadniczy – późne średniowiecze	4. Adres Obszar AZP/ nr st. na obszarze: AZP 67-21/38 Nazwa stanowiska (nr w miejscowości): Dryżyna 8 Nr działki ewidencyjnej: 223, 224, 225
8. Fotografia z opisem wskazującym orientację albo mapa z zaznaczonym stanowiskiem archeologicznym			
<p>The map displays a series of archaeological sites, each represented by a blue hatched oval and labeled with a unique identifier. The sites are distributed across a landscape that includes roads, fields, and some buildings. A prominent red arrow points directly to site 67-21/38, which is located near the center of the map. Other sites include 67-21/34, 67-21/35, 67-21/36, 67-21/37, 67-21/39, 67-21/40, 67-21/41, 67-21/42, 67-21/43, 67-21/45, 67-21/75, 67-21/78, and 67-21/82. A scale bar at the bottom left indicates distances of 0, 100, 200, and 300 meters. The map is framed by coordinate markings: 310000 and 311000 along the horizontal axis, and 431000 along the vertical axis. A north arrow is located in the upper right corner of the map area.</p>			5. Przynależność administracyjna województwo lubuskie powiat wschowski gmina Szlichtyngowa
			6. Formy ochrony

Opracowano na podstawie danych udostępnionych przez GUGiK
Państwowy Układ Współrzędnych Geodezyjnych 1992
Skala: 1:10 000

8. Historia, opis i wartości

Historia. Stanowisko odkryte w trakcie badań powierzchniowych przeprowadzonych w 1984 r. przez mgr. W. Pogorzelskiego w ramach programu AZP.



Opracowano na podstawie danych udostępnionych przez GUGiK
Państwowy Układ Współrzędnych Geodezyjnych 1992
Skala: 1:2500

9. Stan zachowania i postulaty dotyczące konserwacji

Stan zachowania. Brak możliwości oceny stanu zachowania zabytku.

Postulaty dotyczące konserwacji. Należy dążyć do pozostawienia zabytku *in situ*, a w przypadku realizacji inwestycji na jego terenie należy zapewnić badania archeologiczne zgodnie z przepisami odrębnymi.

10. Wykonanie karty (autor, data i podpis)

Bartosz Idryjan

06.10.2021 r.

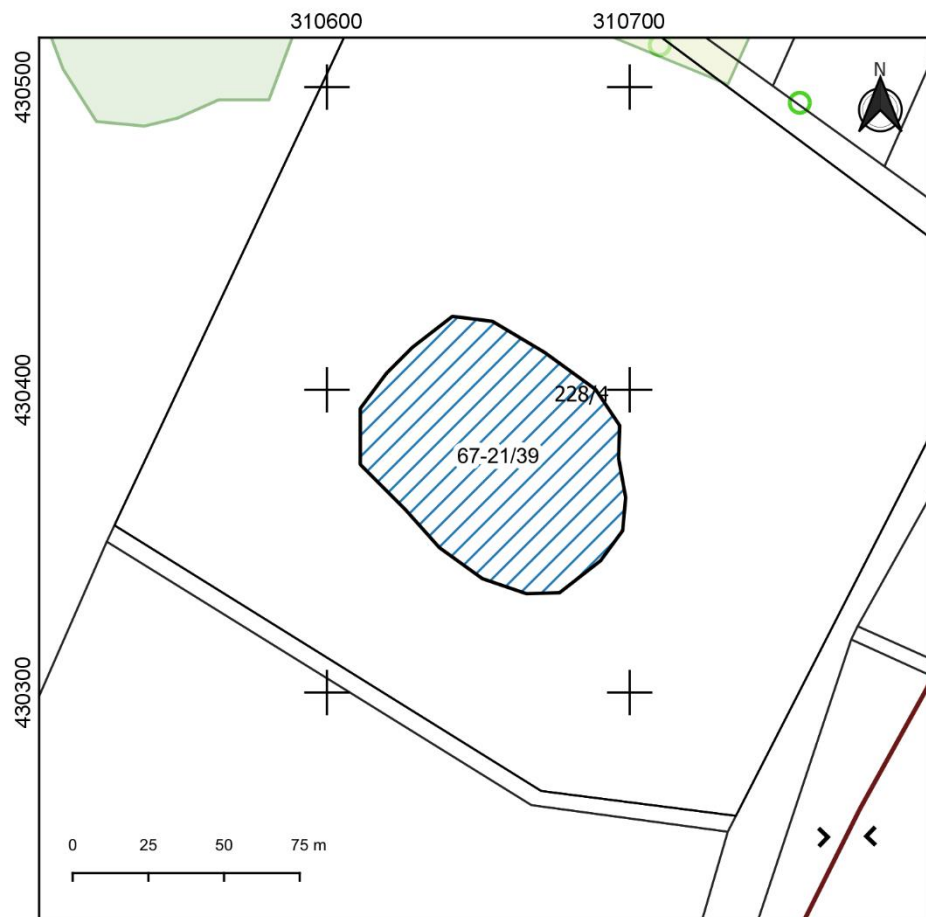
11. Zatwierdzenie karty (podpis wojewódzkiego konserwatora zabytków)*

*dotyczy zabytków niewpisanych do rejestru zabytków i niewłączonych do wojewódzkiej ewidencji zabytków

GEZ		KARTA ADRESOWA ZABYTKU NIERUCHOMEGO	3. Miejscowość DRYŻYNA
1. Nazwa STANOWISKO ARCHEOLOGICZNE		2. Czas powstania ślad osadniczy – epoka kamienia; osada – pradzieje; ślad osadniczy – k. przeworska? – okres wpływów rzymskich?; ślad osadniczy – wczesne średniowiecze	4. Adres Obszar AZP/ nr st. na obszarze: AZP 67-21/39 Nazwa stanowiska (nr w miejscowości): Dryżyna 9 Nr działki ewidencyjnej: 228/4
8. Fotografia z opisem wskazującym orientację albo mapa z zaznaczonym stanowiskiem archeologicznym			
			5. Przynależność administracyjna województwo lubuskie powiat wschowski gmina Szlichtyngowa
			6. Formy ochrony

8. Historia, opis i wartości

Historia. Stanowisko odkryte w trakcie badań powierzchniowych przeprowadzonych w 1984 r. przez mgr. W. Pogorzelskiego w ramach programu AZP.



Opracowano na podstawie danych udostępnionych przez GUGiK
Państwowy Układ Współrzędnych Geodezyjnych 1992
Skala: 1:2500

9. Stan zachowania i postulaty dotyczące konserwacji

Stan zachowania. Brak możliwości oceny stanu zachowania zabytku.

Postulaty dotyczące konserwacji. Należy dążyć do pozostawienia zabytku *in situ*, a w przypadku realizacji inwestycji na jego terenie należy zapewnić badania archeologiczne zgodnie z przepisami odrębnymi.

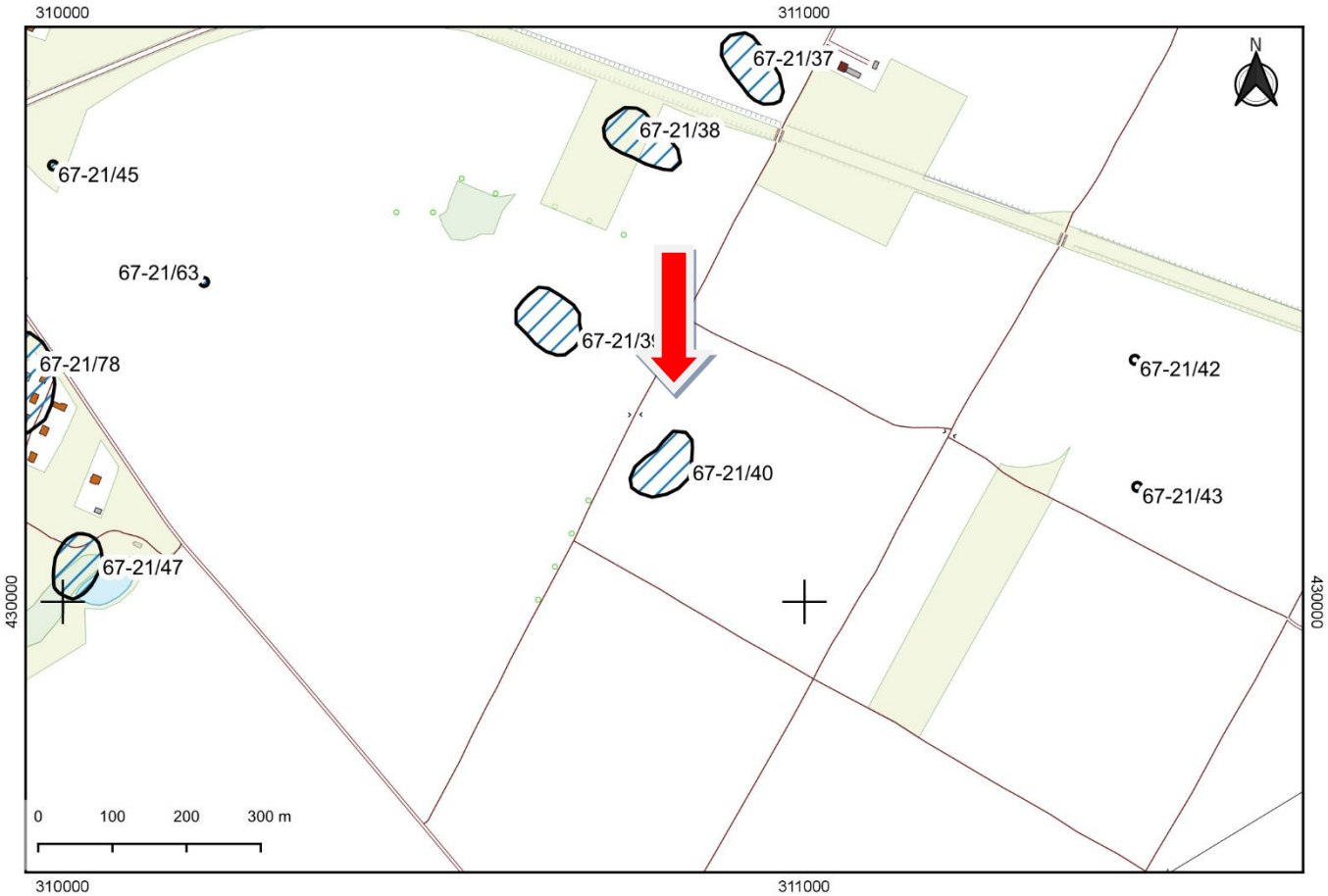
10. Wykonanie karty (autor, data i podpis)

Bartosz Idryjan

06.10.2021 r.

11. Zatwierdzenie karty (podpis wojewódzkiego konserwatora zabytków)*

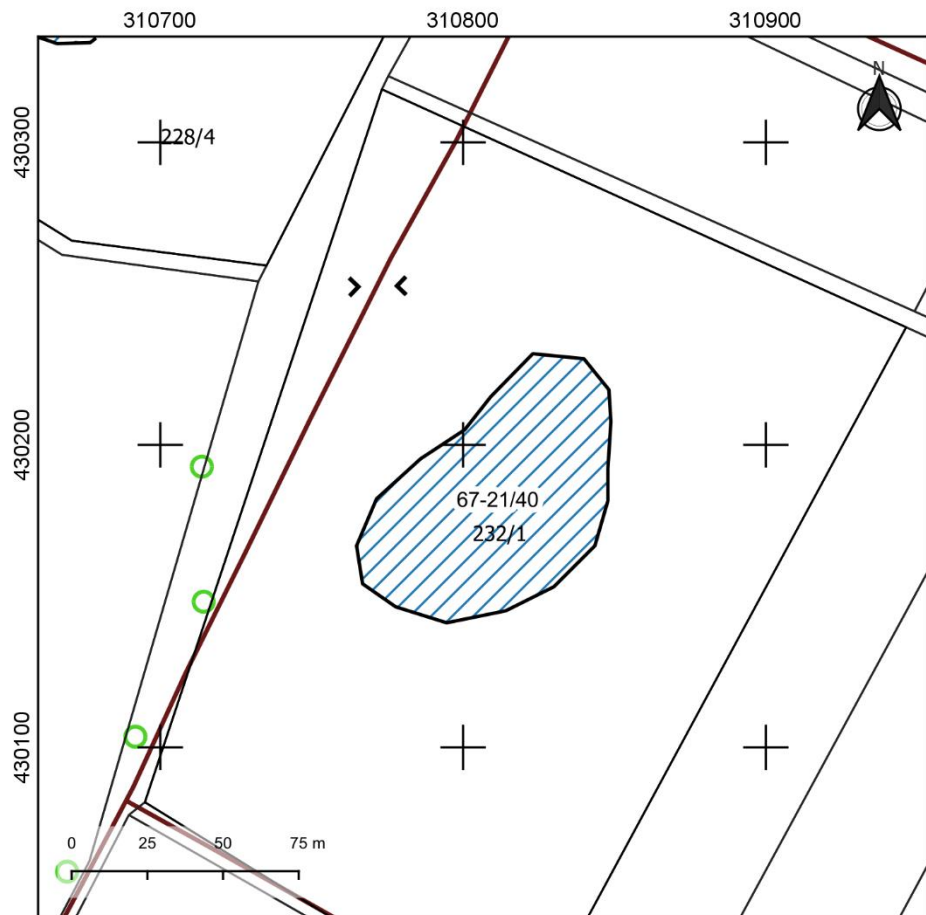
*dotyczy zabytków niewpisanych do rejestru zabytków i niewłączonych do wojewódzkiej ewidencji zabytków

GEZ		KARTA ADRESOWA ZABYTKU NIERUCHOMEGO	3. Miejscowość DRYŻYNA
1. Nazwa STANOWISKO ARCHEOLOGICZNE		2. Czas powstania ślad osadniczy – pradzieje; ślad osadniczy – późne średniowiecze	4. Adres Obszar AZP/ nr st. na obszarze: AZP 67-21/40 Nazwa stanowiska (nr w miejscowości): Dryżyna 10 Nr działki ewidencyjnej: 232/1
8. Fotografia z opisem wskazującym orientację albo mapa z zaznaczonym stanowiskiem archeologicznym			
			5. Przynależność administracyjna województwo lubuskie powiat wschowski gmina Szlichtyngowa
			6. Formy ochrony

Opracowano na podstawie danych udostępnionych przez GUGiK
Państwowy Układ Współrzędnych Geodezyjnych 1992
Skala: 1:10 000

8. Historia, opis i wartości

Historia. Stanowisko odkryte w trakcie badań powierzchniowych przeprowadzonych w 1984 r. przez mgr. W. Pogorzelskiego w ramach programu AZP.



Opracowano na podstawie danych udostępnionych przez GUGiK
Państwowy Układ Współrzędnych Geodezyjnych 1992
Skala: 1:2500

9. Stan zachowania i postulaty dotyczące konserwacji

Stan zachowania. Brak możliwości oceny stanu zachowania zabytku.

Postulaty dotyczące konserwacji. Należy dążyć do pozostawienia zabytku *in situ*, a w przypadku realizacji inwestycji na jego terenie należy zapewnić badania archeologiczne zgodnie z przepisami odrębnymi.

10. Wykonanie karty (autor, data i podpis)

Bartosz Idryjan

06.10.2021 r.

11. Zatwierdzenie karty (podpis wojewódzkiego konserwatora zabytków)*

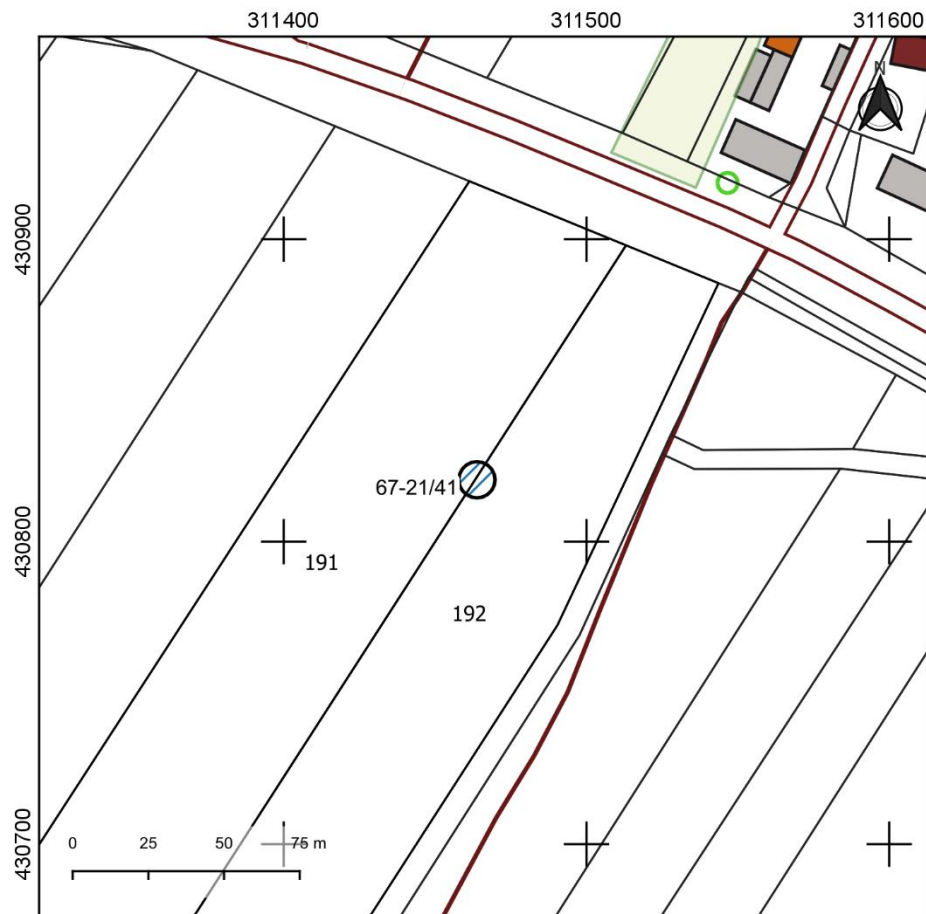
*dotyczy zabytków niewpisanych do rejestru zabytków i niewłączonych do wojewódzkiej ewidencji zabytków

GEZ		KARTA ADRESOWA ZABYTKU NIERUCHOMEGO	3. Miejscowość DRYŻYNA
1. Nazwa STANOWISKO ARCHEOLOGICZNE		2. Czas powstania ślad osadniczy – epoka kamienia	4. Adres Obszar AZP/ nr st. na obszarze: AZP 67-21/41 Nazwa stanowiska (nr w miejscowości): Dryżyna 11 Nr działki ewidencyjnej: 191, 192
8. Fotografia z opisem wskazującym orientację albo mapa z zaznaczonym stanowiskiem archeologicznym			
			5. Przynależność administracyjna województwo lubuskie powiat wschowski gmina Szlichtyngowa
			6. Formy ochrony

Opracowano na podstawie danych udostępnionych przez GUGiK
Państwowy Układ Współrzędnych Geodezyjnych 1992
Skala: 1:10 000

8. Historia, opis i wartości

Historia. Stanowisko odkryte w trakcie badań powierzchniowych przeprowadzonych w 1984 r. przez mgr. W. Pogorzelskiego w ramach programu AZP.



Opracowano na podstawie danych udostępnionych przez GUGiK
Państwowy Układ Współrzędnych Geodezyjnych 1992
Skala: 1:2500

9. Stan zachowania i postulaty dotyczące konserwacji

Stan zachowania. Brak możliwości oceny stanu zachowania zabytku.

Postulaty dotyczące konserwacji. Należy dążyć do pozostawienia zabytku *in situ*, a w przypadku realizacji inwestycji na jego terenie należy zapewnić badania archeologiczne zgodnie z przepisami odrębnymi.

10. Wykonanie karty (autor, data i podpis)

Bartosz Idryjan

06.10.2021 r.

11. Zatwierdzenie karty (podpis wojewódzkiego konserwatora zabytków)*

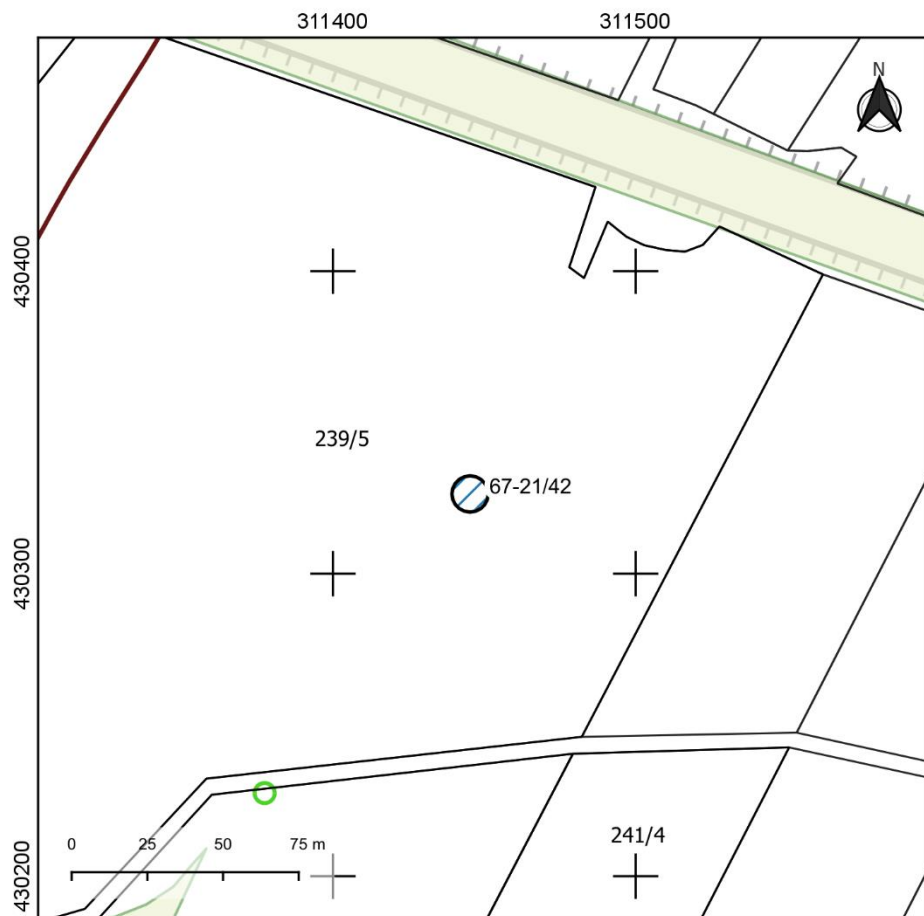
*dotyczy zabytków niewpisanych do rejestru zabytków i niewłączonych do wojewódzkiej ewidencji zabytków

GEZ		KARTA ADRESOWA ZABYTKU NIERUCHOMEGO	3. Miejscowość DRYŻYNA
1. Nazwa STANOWISKO ARCHEOLOGICZNE		2. Czas powstania osada – późne średniowiecze	4. Adres Obszar AZP/ nr st. na obszarze: AZP 67-21/42 Nazwa stanowiska (nr w miejscowości): Dryżyna 12 Nr działki ewidencyjnej: 239/5
8. Fotografia z opisem wskazującym orientację albo mapa z zaznaczonym stanowiskiem archeologicznym			
<p>The map displays a series of archaeological sites marked with blue hatched polygons and labeled with numbers: 67-21/35, 67-21/36, 67-21/37, 67-21/38, 67-21/39, 67-21/40, 67-21/41, 67-21/42, and 67-21/43. A prominent red arrow points directly to site 67-21/42. The map is overlaid with a grid of brown lines representing cadastral boundaries. A scale bar at the bottom left indicates distances from 0 to 300 meters. Coordinate markers are present: 311000 and 312000 along the horizontal axis, and 430000 along the vertical axis. A north arrow is located in the upper right corner of the map area.</p>			5. Przynależność administracyjna województwo lubuskie powiat wschowski gmina Szlichtyngowa
			6. Formy ochrony

Opracowano na podstawie danych udostępnionych przez GUGiK
Państwowy Układ Współrzędnych Geodezyjnych 1992
Skala: 1:10 000

8. Historia, opis i wartości

Historia. Stanowisko odkryte w trakcie badań powierzchniowych przeprowadzonych w 1984 r. przez mgr. W. Pogorzelskiego w ramach programu AZP.



Opracowano na podstawie danych udostępnionych przez GUGiK
Państwowy Układ Współrzędnych Geodezyjnych 1992
Skala: 1:2500

9. Stan zachowania i postulaty dotyczące konserwacji

Stan zachowania. Brak możliwości oceny stanu zachowania zabytku.

Postulaty dotyczące konserwacji. Należy dążyć do pozostawienia zabytku *in situ*, a w przypadku realizacji inwestycji na jego terenie należy zapewnić badania archeologiczne zgodnie z przepisami odrębnymi.

10. Wykonanie karty (autor, data i podpis)

Bartosz Idryjan

06.10.2021 r.

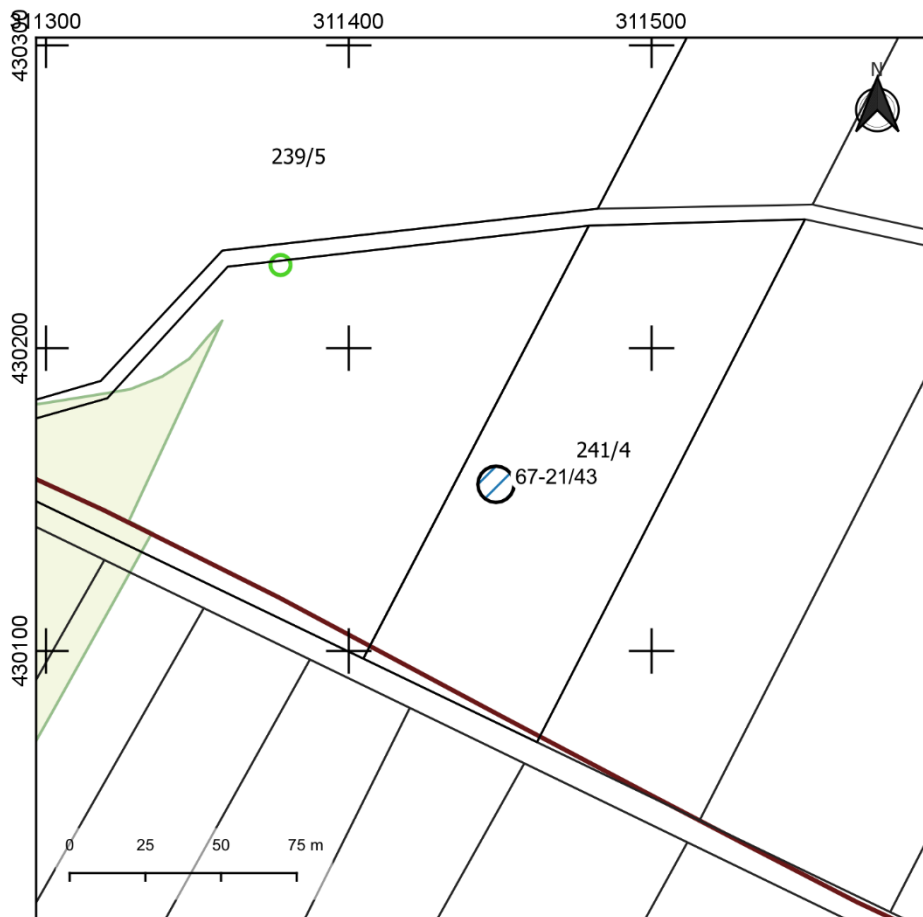
11. Zatwierdzenie karty (podpis wojewódzkiego konserwatora zabytków)*

*dotyczy zabytków niewpisanych do rejestru zabytków i niewłączonych do wojewódzkiej ewidencji zabytków

GEZ		KARTA ADRESOWA ZABYTKU NIERUCHOMEGO	3. Miejscowość DRYŻYNA
1. Nazwa STANOWISKO ARCHEOLOGICZNE		2. Czas powstania ślad osadniczy – pradzieje; ślad osadniczy – późne średniowiecze	4. Adres Obszar AZP/ nr st. na obszarze: AZP 67-21/43 Nazwa stanowiska (nr w miejscowości): Dryżyna 13 Nr działki ewidencyjnej: 241/4
8. Fotografia z opisem wskazującym orientację albo mapa z zaznaczonym stanowiskiem archeologicznym			
<p>Opracowano na podstawie danych udostępnionych przez GUGiK Państwowy Układ Współrzędnych Geodezyjnych 1992 Skala: 1:10 000</p>			5. Przynależność administracyjna województwo lubuskie powiat wschowski gmina Szlichtyngowa
			6. Formy ochrony

8. Historia, opis i wartości

Historia. Stanowisko odkryte w trakcie badań powierzchniowych przeprowadzonych w 1984 r. przez mgr. W. Pogorzelskiego w ramach programu AZP.



Opracowano na podstawie danych udostępnionych przez GUGiK
Państwowy Układ Współrzędnych Geodezyjnych 1992
Skala: 1:2500

9. Stan zachowania i postulaty dotyczące konserwacji

Stan zachowania. Brak możliwości oceny stanu zachowania zabytku.

Postulaty dotyczące konserwacji. Należy dążyć do pozostawienia zabytku *in situ*, a w przypadku realizacji inwestycji na jego terenie należy zapewnić badania archeologiczne zgodnie z przepisami odrębnymi.

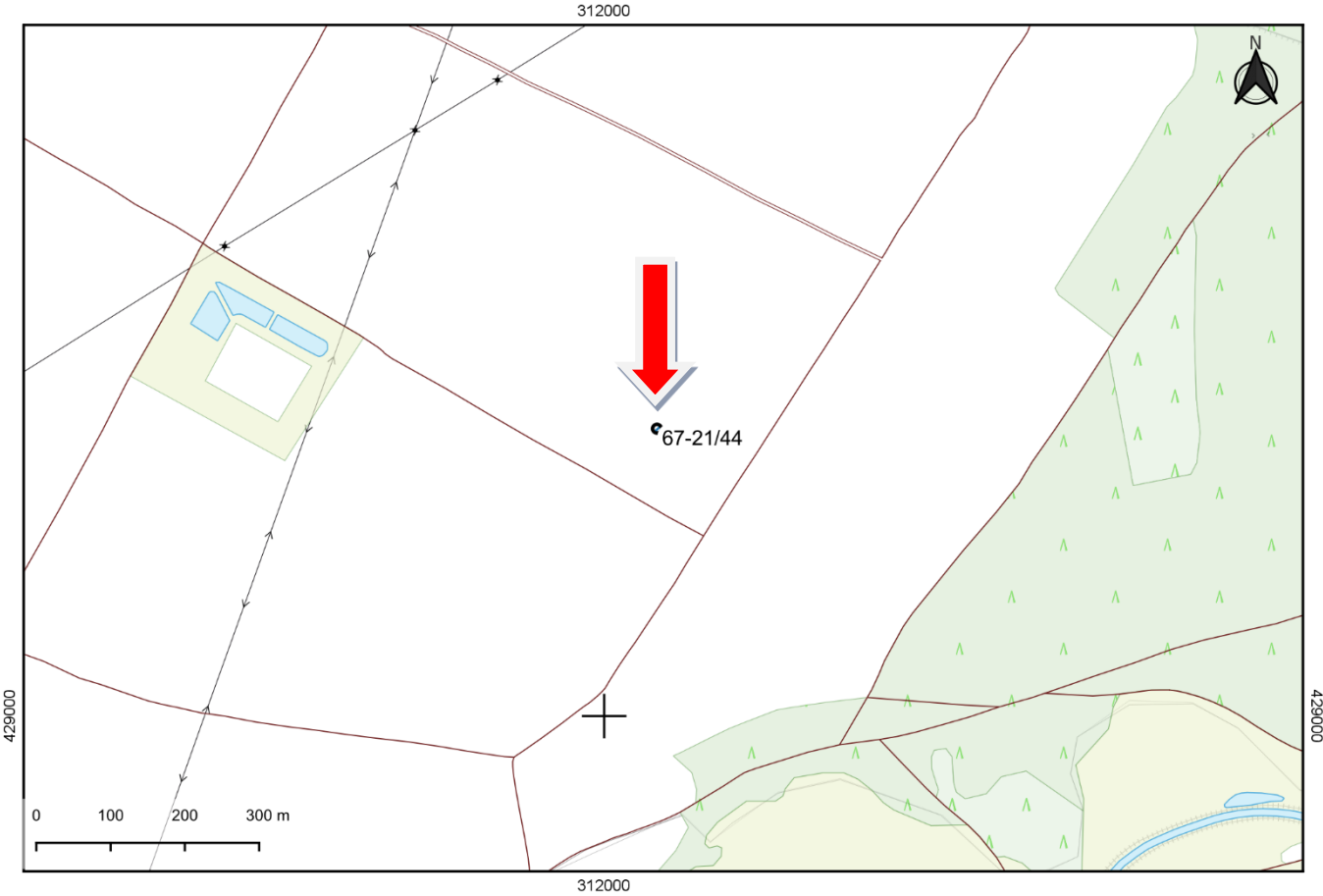
10. Wykonanie karty (autor, data i podpis)

Bartosz Idryjan

06.10.2021 r.

11. Zatwierdzenie karty (podpis wojewódzkiego konserwatora zabytków)*

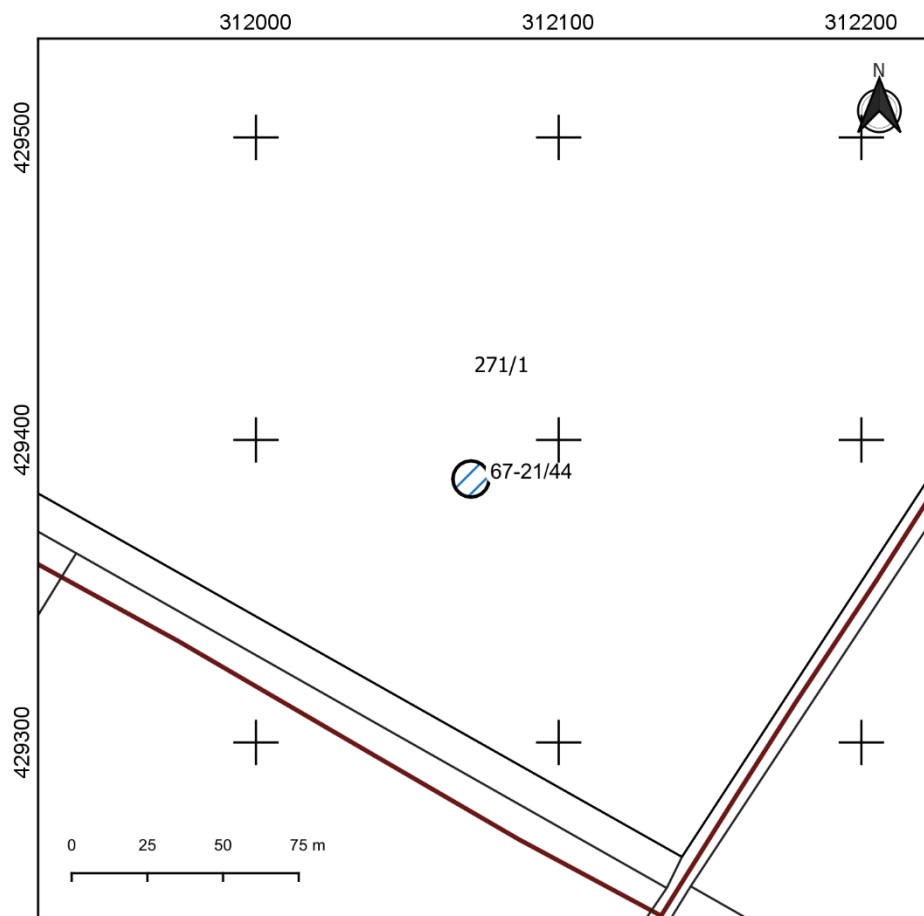
*dotyczy zabytków niewpisanych do rejestru zabytków i niewłączonych do wojewódzkiej ewidencji zabytków

GEZ		KARTA ADRESOWA ZABYTKU NIERUCHOMEGO	3. Miejscowość DRYŻYNA
1. Nazwa STANOWISKO ARCHEOLOGICZNE		2. Czas powstania ślad osadniczy – późne średniowiecze	4. Adres Obszar AZP/ nr st. na obszarze: AZP 67-21/44 Nazwa stanowiska (nr w miejscowości): Dryżyna 14 Nr działki ewidencyjnej: 271/1
8. Fotografia z opisem wskazującym orientację albo mapa z zaznaczonym stanowiskiem archeologicznym			
			5. Przynależność administracyjna województwo lubuskie powiat wschowski gmina Szlichtyngowa
			6. Formy ochrony

Opracowano na podstawie danych udostępnionych przez GUGiK
Państwowy Układ Współrzędnych Geodezyjnych 1992
Skala: 1:10 000

8. Historia, opis i wartości

Historia. Stanowisko odkryte w trakcie badań powierzchniowych przeprowadzonych w 1984 r. przez mgr. W. Pogorzelskiego w ramach programu AZP.



Opracowano na podstawie danych udostępnionych przez GUGiK
Państwowy Układ Współrzędnych Geodezyjnych 1992
Skala: 1:2500

9. Stan zachowania i postulaty dotyczące konserwacji

Stan zachowania. Brak możliwości oceny stanu zachowania zabytku.

Postulaty dotyczące konserwacji. Należy dążyć do pozostawienia zabytku *in situ*, a w przypadku realizacji inwestycji na jego terenie należy zapewnić badania archeologiczne zgodnie z przepisami odrębnymi.

10. Wykonanie karty (autor, data i podpis)

Bartosz Idryjan

06.10.2021 r.

11. Zatwierdzenie karty (podpis wojewódzkiego konserwatora zabytków)*

*dotyczy zabytków niewpisanych do rejestru zabytków i niewłączonych do wojewódzkiej ewidencji zabytków

GEZ		KARTA ADRESOWA ZABYTKU NIERUCHOMEGO		3. Miejscowość	
1. Nazwa		2. Czas powstania		DRYŻYNA	
STANOWISKO ARCHEOLOGICZNE		ślad osadniczy – k. ceramiki wstęgowej rytej – neolit			
8. Fotografia z opisem wskazującym orientację albo mapa z zaznaczonym stanowiskiem archeologicznym				4. Adres	
				Obszar AZP/ nr st. na obszarze: AZP 67-21/68 Nazwa stanowiska (nr w miejscowości): Dryżyna 15 Nr działki ewidencyjnej: -	
				5. Przynależność administracyjna	
				województwo lubuskie	
				powiat wschowski	
				gmina Szlichtyngowa	
				6. Formy ochrony	

8. Historia, opis i wartości

Opis. Fragmenty naczyń ceramicznych znane z literatury niemieckiej sprzed II wojny światowej. Nie jest znane miejsce przechowywania zabytków.

9. Stan zachowania i postulaty dotyczące konserwacji

Stan zachowania. Brak możliwości oceny stanu zachowania zabytku.

Postulaty dotyczące konserwacji. Stanowisko o nieznanej lokalizacji. Nie wymaga podejmowania działań weryfikacyjnych.

10. Wykonanie karty (autor, data i podpis)

Bartosz Idryjan

06.10.2021 r.

11. Zatwierdzenie karty (podpis wojewódzkiego konserwatora zabytków)*

*dotyczy zabytków niewpisanych do rejestru zabytków i niewłączonych do wojewódzkiej ewidencji zabytków

GEZ		KARTA ADRESOWA ZABYTKU NIERUCHOMEGO	3. Miejscowość DRYŻYNA
1. Nazwa STANOWISKO ARCHEOLOGICZNE		2. Czas powstania miejsce po dworze – XVIII w.	4. Adres Obszar AZP/ nr st. na obszarze: AZP 67-21/82 Nazwa stanowiska (nr w miejscowości): Dryżyna 16 Nr działki ewidencyjnej: 103/1, 104, 106/4, 377
8. Fotografia z opisem wskazującym orientację albo mapa z zaznaczonym stanowiskiem archeologicznym			
			5. Przynależność administracyjna województwo lubuskie powiat wschowski gmina Szlichtyngowa
			6. Formy ochrony

Opracowano na podstawie danych udostępnionych przez GUGiK
Państwowy Układ Współrzędnych Geodezyjnych 1992
Skala: 1:10 000

8. Historia, opis i wartości

Historia. Dwór w Dryżynie zlokalizowany jest w zachodniej partii wsi. Został wybudowany prawdopodobnie w XVIII wieku przez Rafała Gurowskiego, być może na miejscu starszego założenia. Po II wojnie światowej popadał w ruinę, został ostatecznie rozebrany na początku lat 60. XX wieku.



Opracowano na podstawie danych udostępnionych przez GUGiK
Państwowy Układ Współrzędnych Geodezyjnych 1992
Skala: 1:2500

9. Stan zachowania i postulaty dotyczące konserwacji

Stan zachowania. Brak możliwości oceny stanu zachowania zabytku.

Postulaty dotyczące konserwacji. Należy dążyć do pozostawienia zabytku *in situ*, a w przypadku realizacji inwestycji na jego terenie należy zapewnić badania archeologiczne zgodnie z przepisami odrębnymi.

10. Wykonanie karty (autor, data i podpis)

Bartosz Idryjan

06.10.2021 r.

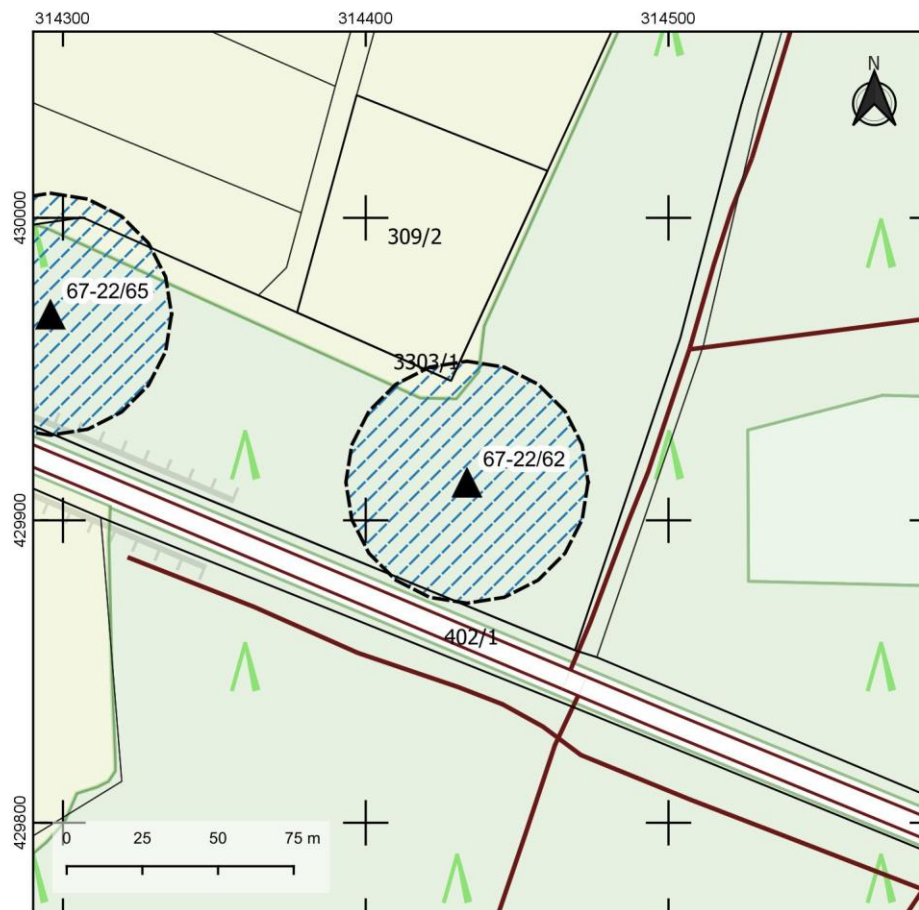
11. Zatwierdzenie karty (podpis wojewódzkiego konserwatora zabytków)*

*dotyczy zabytków niewpisanych do rejestru zabytków i niewłączonych do wojewódzkiej ewidencji zabytków

GEZ		KARTA ADRESOWA ZABYTKU NIERUCHOMEGO		3. Miejscowość DRYŻYNA	
1. Nazwa STANOWISKO ARCHEOLOGICZNE		2. Czas powstania osada – epoka brązu ?			
8. Fotografia z opisem wskazującym orientację albo mapa z zaznaczonym stanowiskiem archeologicznym				4. Adres Obszar AZP/ nr st. na obszarze: AZP 67-22/62 Nazwa stanowiska (nr w miejscowości): Dryżyna 1 Nr działki ewidencyjnej: 309/2, 3303/1, 402/1	
<p>Opracowano na podstawie danych udostępnionych przez GUGiK Państwowy Układ Współrzędnych Geodezyjnych 1992 Skala: 1:10 000</p>				5. Przynależność administracyjna województwo lubuskie powiat wschowski gmina Szlichtyngowa	
				6. Formy ochrony	

8. Historia, opis i wartości

Historia. Stanowisko archiwalne, znane archeologom niemieckim. Zabytku nie udało się zweryfikować pozytywnie w trakcie badań powierzchniowych przeprowadzonych w 1981 r. przez i mgr. dr. J. Burdukiewicza i mgr L. Kocoń w ramach programu AZP.



Opracowano na podstawie danych udostępnionych przez GUGiK
Państwowy Układ Współrzędnych Geodezyjnych 1992
Skala: 1:2500

9. Stan zachowania i postulaty dotyczące konserwacji

Stan zachowania. Brak możliwości oceny stanu zachowania zabytku.

Postulaty dotyczące konserwacji. W celu weryfikacji wartości zabytkowych sugeruje się przeprowadzenie uzupełniających badań wykopaliskowych. W przypadku realizacji inwestycji na jego terenie należy zapewnić badania archeologiczne zgodnie z przepisami odrębnymi. **Wokół stanowiska wyznaczono strefę ochronną o średnicy 40 m.**

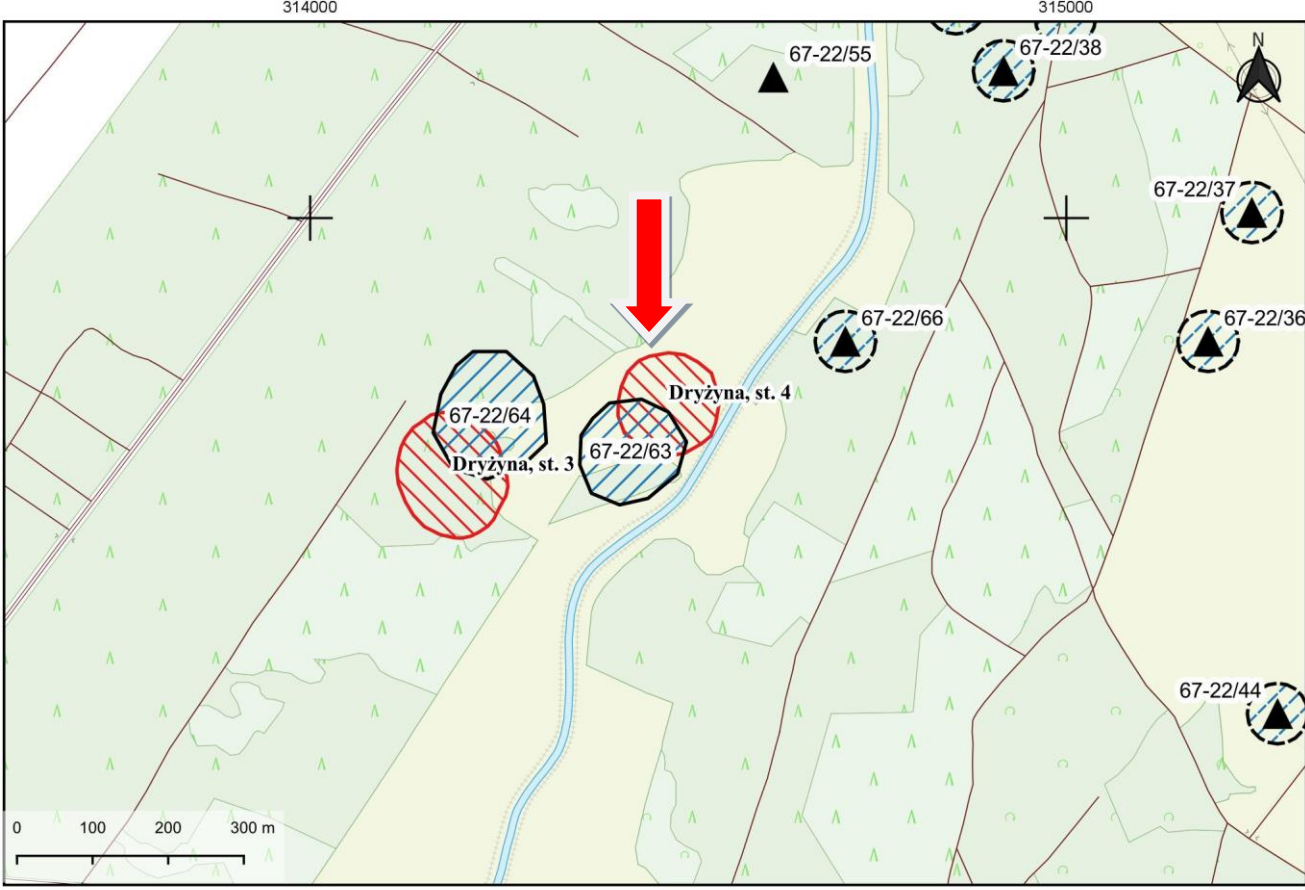
10. Wykonanie karty (autor, data i podpis)

Bartosz Idryjan

06.10.2021 r.

11. Zatwierdzenie karty (podpis wojewódzkiego konserwatora zabytków)*

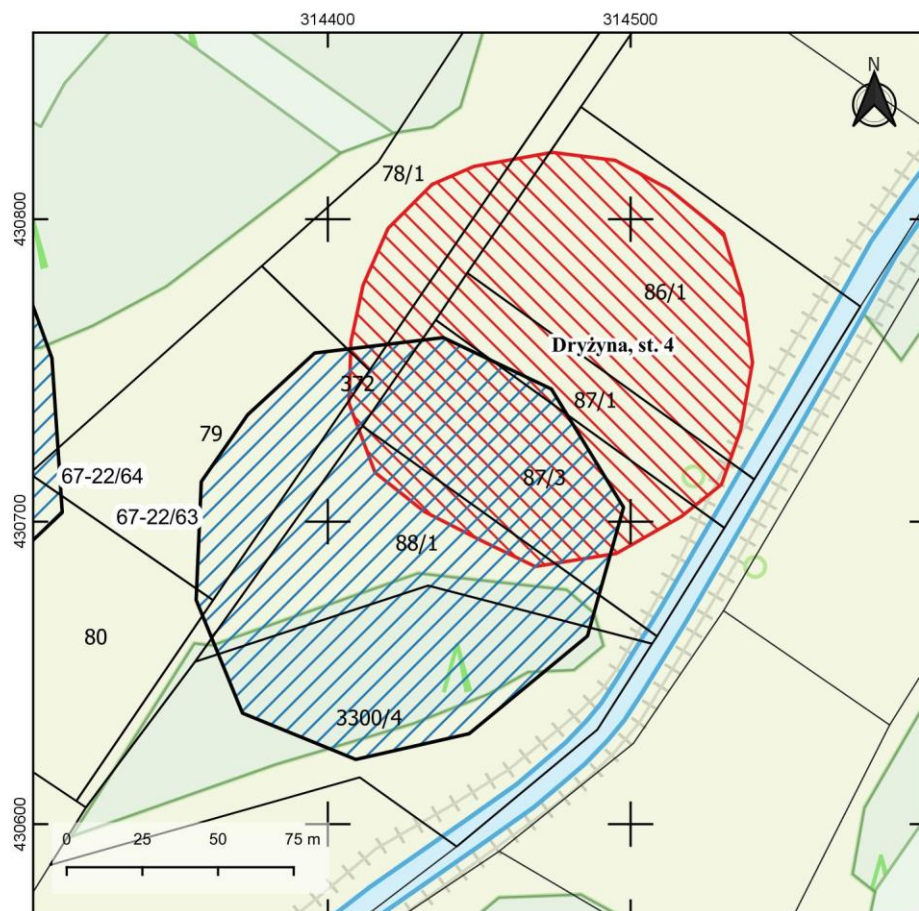
*dotyczy zabytków niewpisanych do rejestru zabytków i niewłączonych do wojewódzkiej ewidencji zabytków

EZ	KARTA ADRESOWA ZABYTKU NIERUCHOMEGO		3. Miejscowość DRYŻYNA
1. Nazwa STANOWISKO ARCHEOLOGICZNE		2. Czas powstania osada – epoka brązu – k. łużycka; osada – pradzieje	
8. Fotografia z opisem wskazującym orientację albo mapa z zaznaczonym stanowiskiem archeologicznym 			<p>4. Adres</p> <p>Obszar AZP/ nr st. na obszarze: AZP 67-22/63 Nazwa stanowiska (nr w miejscowości): Dryżyna 2 Dryżyna 4 (rejestr) Nr działki ewidencyjnej: 78/1, 79, 80, 86/1, 87/1, 87/3, 88/1, 3300/4, 372</p> <p>5. Przynależność administracyjna</p> <p>województwo lubuskie</p> <p>powiat wschowski</p> <p>gmina Szlichtyngowa</p> <p>6. Formy ochrony</p> <p>Nr rejestru zabytków: 380/Ar</p> <p>Decyzja Wojewódzkiego Konserwatora Zabytków w Zielonej Górze z dnia 24.11.1971 r.</p>

Opracowano na podstawie danych udostępnionych przez GUGiK
Państwowy Układ Współrzędnych Geodezyjnych 1992
Skala: 1:10 000

8. Historia, opis i wartości

Historia. Stanowisko archiwalne, znane archeologom niemieckim. Zabytku nie udało się zweryfikować pozytywnie w trakcie badań powierzchniowych przeprowadzonych w 1981 r. przez dr. J. Burdukiewicza i mgr L. Kocoń w ramach programu AZP.



Opracowano na podstawie danych udostępnionych przez GUGiK
Państwowy Układ Współrzędnych Geodezyjnych 1992
Skala: 1:2500

9. Stan zachowania i postulaty dotyczące konserwacji

Stan zachowania. Brak możliwości oceny stanu zachowania zabytku.

Postulaty dotyczące konserwacji. Należy dążyć do pozostawienia zabytku *in situ*. W celu weryfikacji wartości zabytkowych sugeruje się przeprowadzenie uzupełniających badań wykopaliskowych. W przypadku realizacji inwestycji na jego terenie należy zapewnić badania archeologiczne zgodnie z przepisami odrębnymi.

Uwaga. W trakcie badań archeologicznych prowadzonych w ramach programu AZP nieznacznie przesunięto granice zabytku. Obecnie nie istnieje możliwość weryfikacji ich poprawności bez przeprowadzenia badań weryfikacyjnych. Dodatkowo zmieniono nazwę stanowiska, które w rejestrze zabytków funkcjonuje pod nazwą Dryżyna 4.

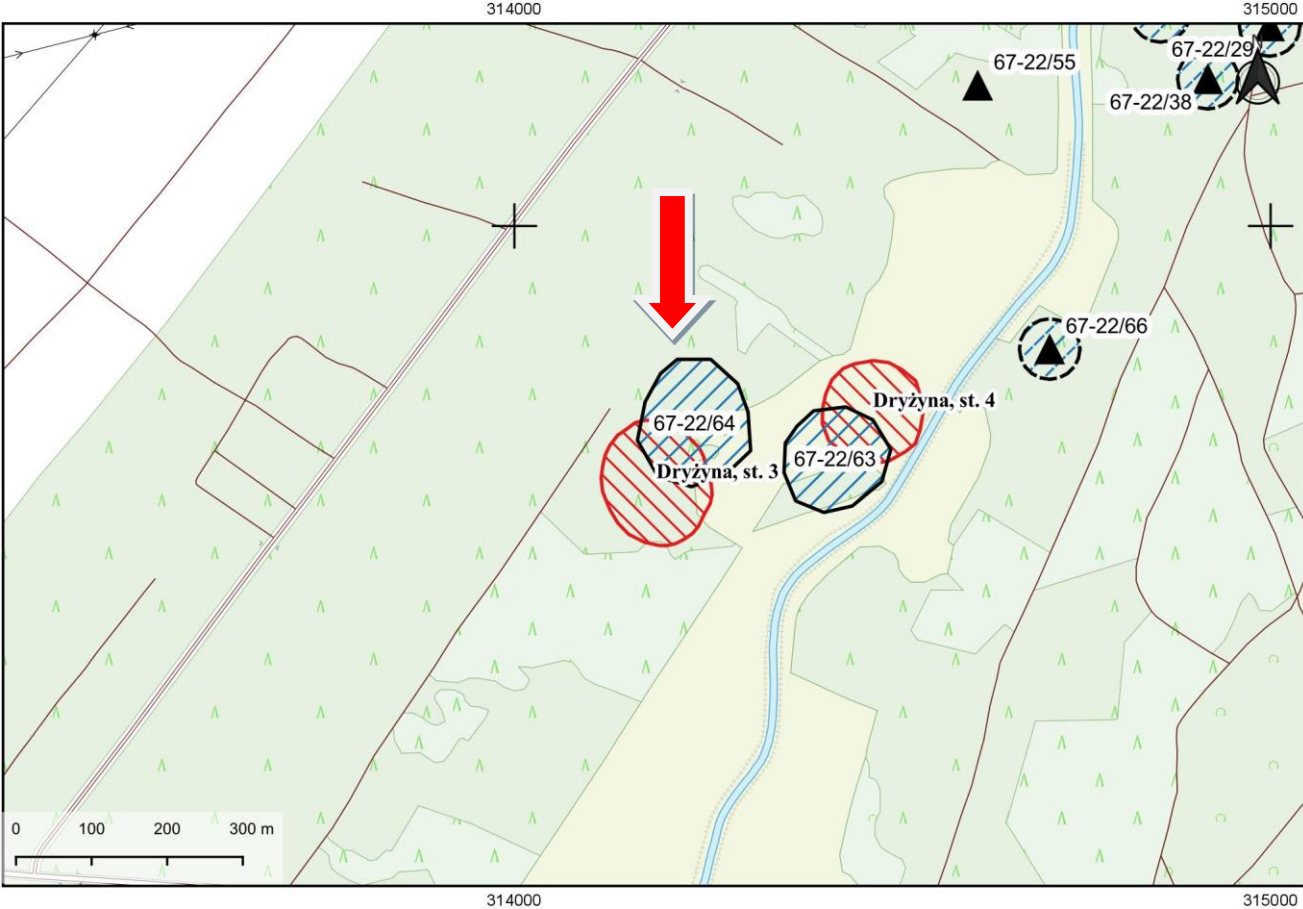
10. Wykonanie karty (autor, data i podpis)

Bartosz Idryjan

06.10.2021 r.

11. Zatwierdzenie karty (podpis wojewódzkiego konserwatora zabytków)*

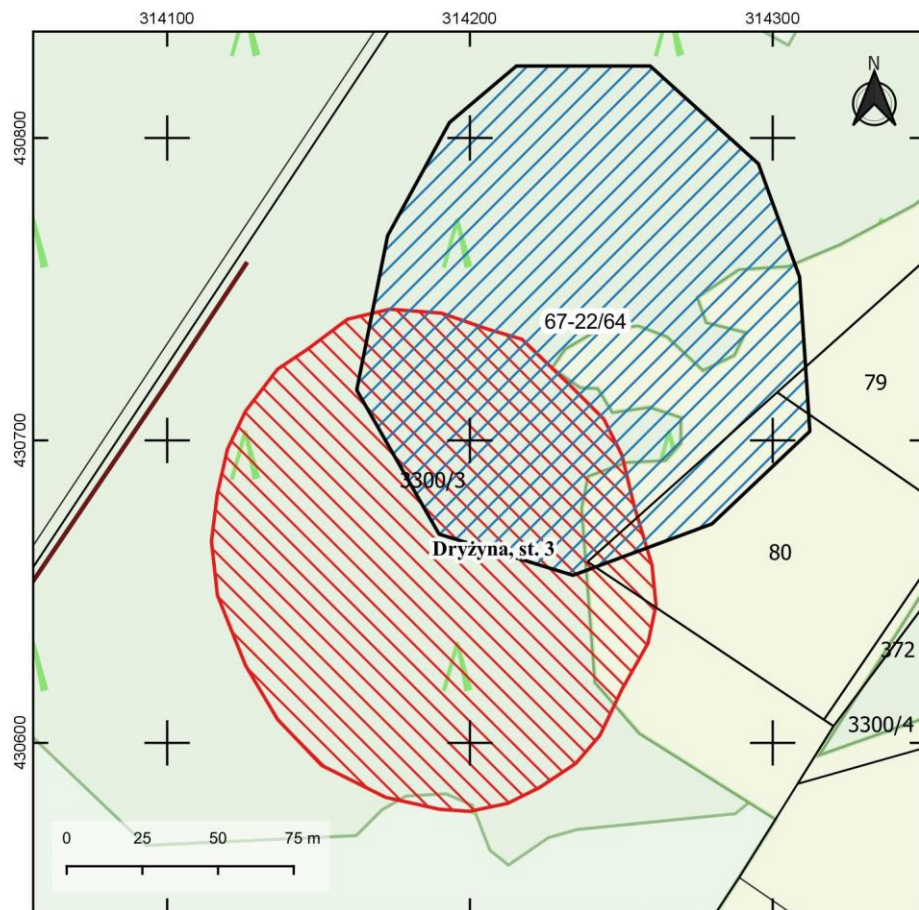
*dotyczy zabytków niewpisanych do rejestru zabytków i niewłączonych do wojewódzkiej ewidencji zabytków

EZ	KARTA ADRESOWA ZABYTKU NIERUCHOMEGO		3. Miejscowość DRYŻYNA
1. Nazwa STANOWISKO ARCHEOLOGICZNE		2. Czas powstania osada – epoka brązu – k. łużycka; osada – pradzieje	
8. Fotografia z opisem wskazującym orientację albo mapa z zaznaczonym stanowiskiem archeologicznym 			<p>4. Adres</p> <p>Obszar AZP/ nr st. na obszarze: AZP 67-22/64 Nazwa stanowiska (nr w miejscowości): Dryżyna 3 Nr działki ewidencyjnej: 3300/3, 79, 80</p> <p>5. Przynależność administracyjna</p> <p>województwo lubuskie</p> <p>powiat wschowski</p> <p>gmina Szlichtyngowa</p> <p>6. Formy ochrony</p> <p>Nr rejestru zabytków: 381/Ar</p> <p>Decyzja Wojewódzkiego Konserwatora Zabytków w Zielonej Górze z dnia 24.11.1971 r.</p>

Opracowano na podstawie danych udostępnionych przez GUGiK
Państwowy Układ Współrzędnych Geodezyjnych 1992
Skala: 1:10 000

8. Historia, opis i wartości

Historia. Stanowisko archiwalne, znane archeologom niemieckim. Zabytku nie udało się zweryfikować pozytywnie w trakcie badań powierzchniowych przeprowadzonych w 1981 r. przez dr. J. Burdukiewicza i mgr L. Kocoń w ramach programu AZP.



Opracowano na podstawie danych udostępnionych przez GUGiK
Państwowy Układ Współrzędnych Geodezyjnych 1992
Skala: 1:2500

9. Stan zachowania i postulaty dotyczące konserwacji

Stan zachowania. Brak możliwości oceny stanu zachowania zabytku.

Postulaty dotyczące konserwacji. Należy dążyć do pozostawienia zabytku *in situ*. W celu weryfikacji wartości zabytkowych sugeruje się przeprowadzenie uzupełniających badań wykopaliskowych. W przypadku realizacji inwestycji na jego terenie należy zapewnić badania archeologiczne zgodnie z przepisami odrębnymi.

Uwaga. W trakcie badań archeologicznych prowadzonych w ramach programu AZP nieznacznie przesunięto granice zabytku. Obecnie nie istnieje możliwość weryfikacji ich poprawności bez przeprowadzenia badań weryfikacyjnych.

10. Wykonanie karty (autor, data i podpis)

Bartosz Idryjan

06.10.2021 r.

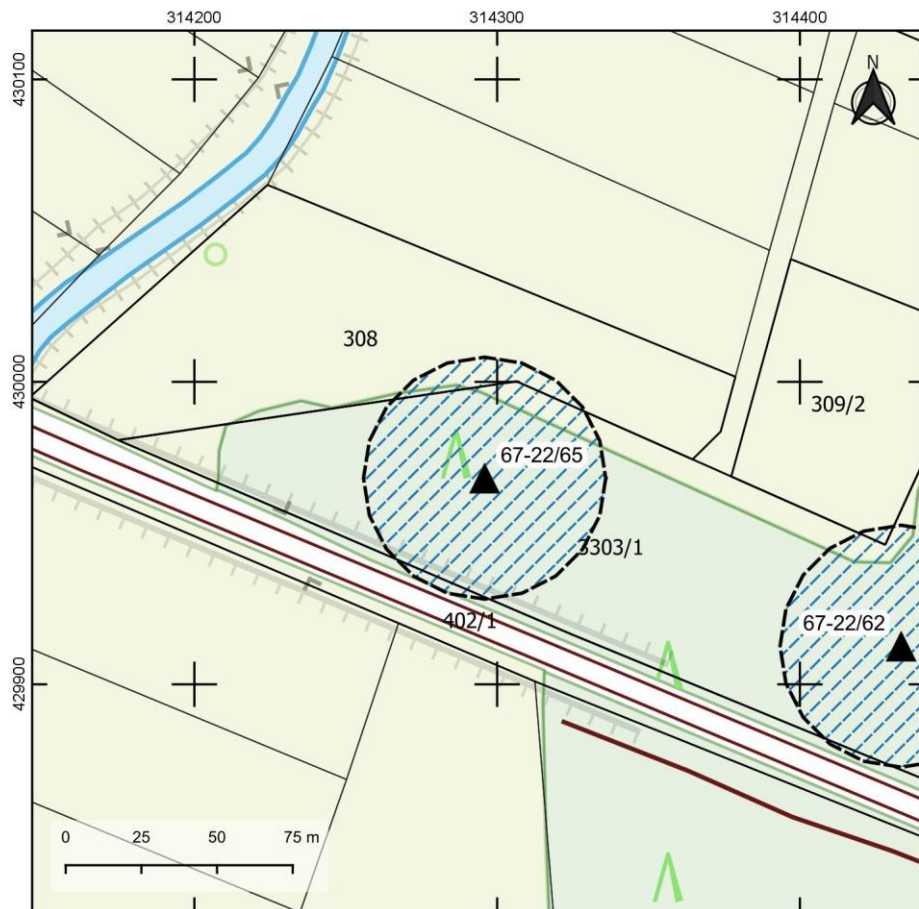
11. Zatwierdzenie karty (podpis wojewódzkiego konserwatora zabytków)*

*dotyczy zabytków niewpisanych do rejestru zabytków i niewłączonych do wojewódzkiej ewidencji zabytków

GEZ		KARTA ADRESOWA ZABYTKU NIERUCHOMEGO		3. Miejscowość	
1. Nazwa		2. Czas powstania		DRYŻYNA	
STANOWISKO ARCHEOLOGICZNE		osada – epoka brązu – k. łużycka			
8. Fotografia z opisem wskazującym orientację albo mapa z zaznaczonym stanowiskiem archeologicznym				4. Adres	
<p>Opracowano na podstawie danych udostępnionych przez GUGiK Państwowy Układ Współrzędnych Geodezyjnych 1992 Skala: 1:10 000</p>				Obszar AZP/ nr st. na obszarze: AZP 67-22/65 Nazwa stanowiska (nr w miejscowości): Dryżyna 4 Nr działki ewidencyjnej: 308, 3303/1, 402/1	
				5. Przynależność administracyjna	
				6. Formy ochrony	
				województwo lubuskie	
				powiat wschowski	
				gmina Szlichtyngowa	

8. Historia, opis i wartości

Historia. Stanowisko archiwalne, znane archeologom niemieckim. Zabytku nie udało się zweryfikować pozytywnie w trakcie badań powierzchniowych przeprowadzonych w 1981 r. przez i mgr. dr. J. Burdukiewicza i mgr L. Kocoń w ramach programu AZP.



Opracowano na podstawie danych udostępnionych przez GUGiK
Państwowy Układ Współrzędnych Geodezyjnych 1992
Skala: 1:2500

9. Stan zachowania i postulaty dotyczące konserwacji

Stan zachowania. Brak możliwości oceny stanu zachowania zabytku.

Postulaty dotyczące konserwacji. W celu weryfikacji wartości zabytkowych sugeruje się przeprowadzenie uzupełniających badań wykopaliskowych. W przypadku realizacji inwestycji na jego terenie należy zapewnić badania archeologiczne zgodnie z przepisami odrębnymi. **Wokół stanowiska wyznaczono strefę ochronną o średnicy 40 m.**

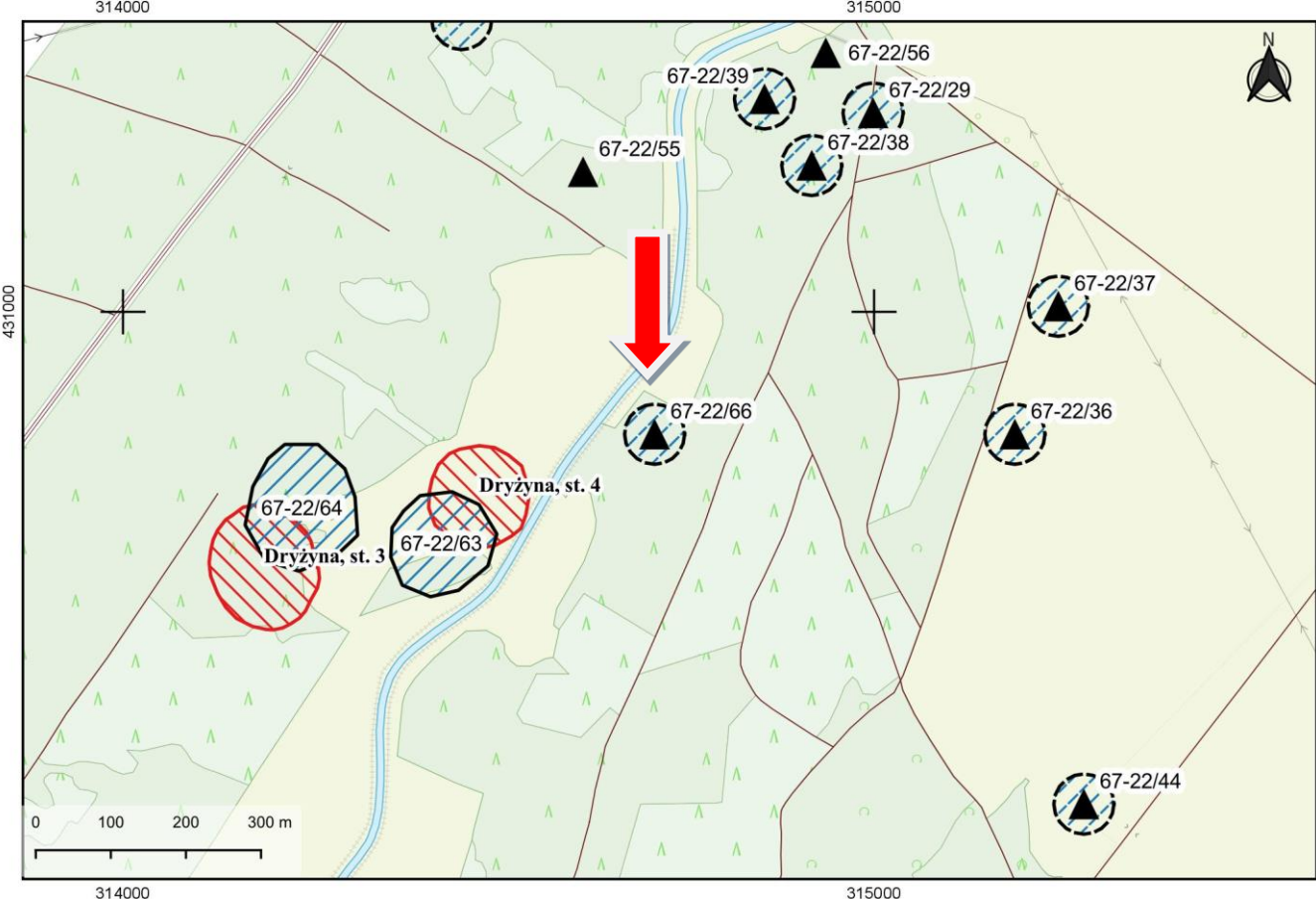
10. Wykonanie karty (autor, data i podpis)

Bartosz Idryjan

06.10.2021 r.

11. Zatwierdzenie karty (podpis wojewódzkiego konserwatora zabytków)*

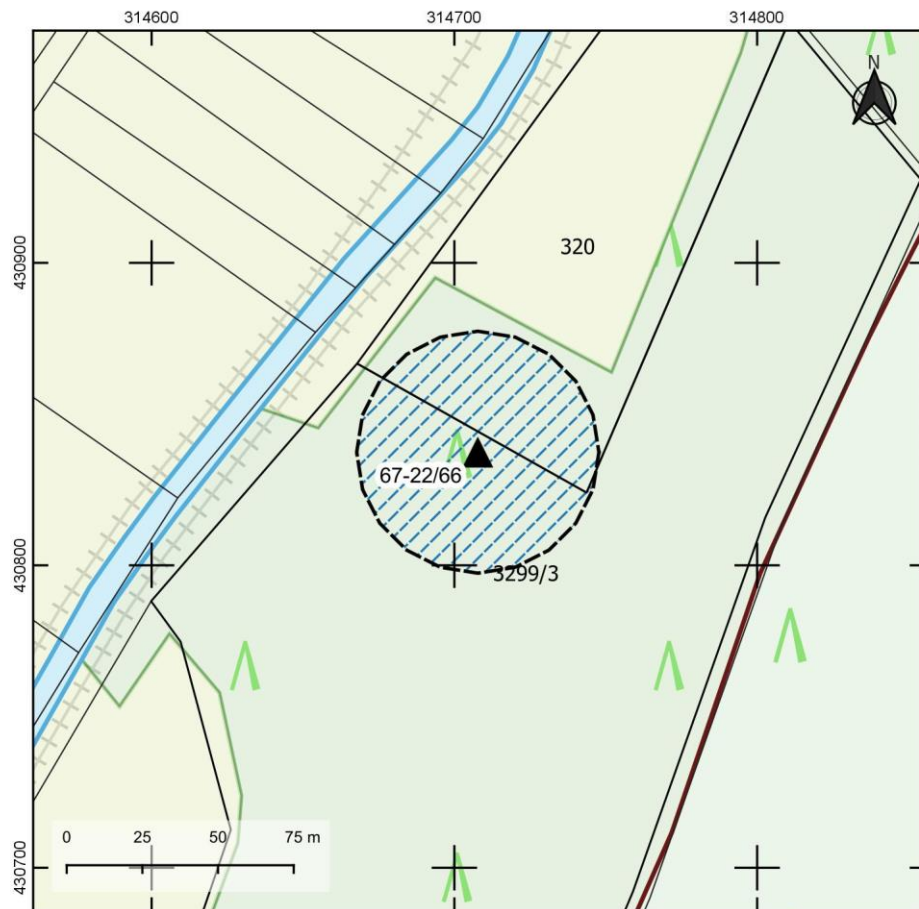
*dotyczy zabytków niewpisanych do rejestru zabytków i niewłączonych do wojewódzkiej ewidencji zabytków

GEZ		KARTA ADRESOWA ZABYTKU NIERUCHOMEGO	3. Miejscowość DRYŻYNA
1. Nazwa STANOWISKO ARCHEOLOGICZNE		2. Czas powstania ślad osadniczy – neolit – k. ceramiki wstęgowej klutej	4. Adres Obszar AZP/ nr st. na obszarze: AZP 67-22/66 Nazwa stanowiska (nr w miejscowości): Dryżyna 5 Nr działki ewidencyjnej: 320, 3299/3
8. Fotografia z opisem wskazującym orientację albo mapa z zaznaczonym stanowiskiem archeologicznym			
			5. Przynależność administracyjna województwo lubuskie powiat wschowski gmina Szlichtyngowa
			6. Formy ochrony

Opracowano na podstawie danych udostępnionych przez GUGiK
Państwowy Układ Współrzędnych Geodezyjnych 1992
Skala: 1:10 000

8. Historia, opis i wartości

Historia. Stanowisko archiwalne, znane archeologom niemieckim. Zabytku nie udało się zweryfikować pozytywnie w trakcie badań powierzchniowych przeprowadzonych w 1981 r. przez i mgr. dr. J. Burdukiewicza i mgr L. Kocoń w ramach programu AZP.



Opracowano na podstawie danych udostępnionych przez GUGiK
Państwowy Układ Współrzędnych Geodezyjnych 1992
Skala: 1:2500

9. Stan zachowania i postulaty dotyczące konserwacji

Stan zachowania. Brak możliwości oceny stanu zachowania zabytku.

Postulaty dotyczące konserwacji. W celu weryfikacji wartości zabytkowych sugeruje się przeprowadzenie uzupełniających badań wykopaliskowych. W przypadku realizacji inwestycji na jego terenie należy zapewnić badania archeologiczne zgodnie z przepisami odrębnymi. **Wokół stanowiska wyznaczono strefę ochronną o średnicy 40 m.**

10. Wykonanie karty (autor, data i podpis)

Bartosz Idryjan

06.10.2021 r.

11. Zatwierdzenie karty (podpis wojewódzkiego konserwatora zabytków)*

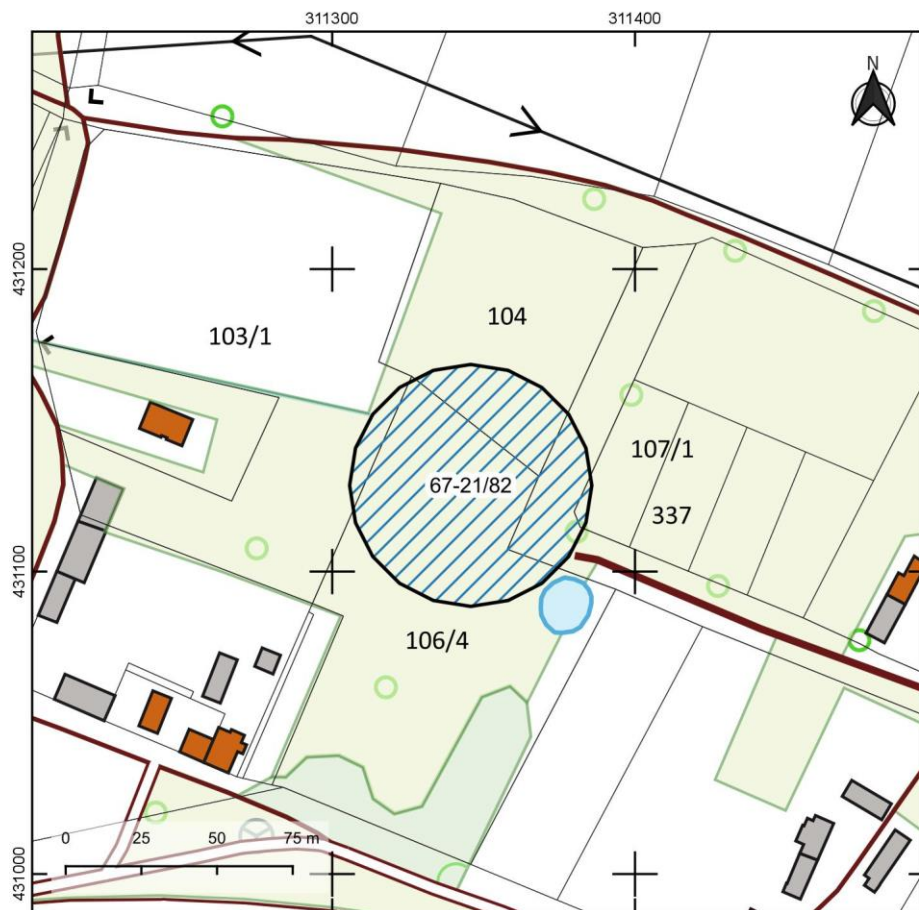
*dotyczy zabytków niewpisanych do rejestru zabytków i niewłączonych do wojewódzkiej ewidencji zabytków

GEZ		KARTA ADRESOWA ZABYTKU NIERUCHOMEGO	3. Miejscowość DRYŻYNA
1. Nazwa STANOWISKO ARCHEOLOGICZNE		2. Czas powstania miejsce po dworze – XVIII w.	4. Adres Obszar AZP/ nr st. na obszarze: AZP 67-21/82 Nazwa stanowiska (nr w miejscowości): Dryżyna 16 Nr działki ewidencyjnej: 103/1, 104, 106/4, 377, 107/1
8. Fotografia z opisem wskazującym orientację albo mapa z zaznaczonym stanowiskiem archeologicznym			
			5. Przynależność administracyjna województwo lubuskie powiat wschowski gmina Szlichtyngowa
			6. Formy ochrony

Opracowano na podstawie danych udostępnionych przez GUGiK
Państwowy Układ Współrzędnych Geodezyjnych 1992
Skala: 1:10 000

8. Historia, opis i wartości

Historia. Dwór w Dryżynie zlokalizowany jest w zachodniej partii wsi. Został wybudowany prawdopodobnie w XVIII wieku przez Rafała Górskiego, być może na miejscu starszego założenia. Po II wojnie światowej popadał w ruinę, został ostatecznie rozebrany na początku lat 60. XX wieku.. Stanowisko rozpoznane archiwalnie w 2017 r. na zlecenie Lubuskiego Wojewódzkiego Konserwatora Zabytków.



Opracowano na podstawie danych udostępnionych przez GUGiK
Państwowy Układ Współrzędnych Geodezyjnych 1992
Skala: 1:2500

9. Stan zachowania i postulaty dotyczące konserwacji

Stan zachowania. Brak możliwości oceny stanu zachowania zabytku.

Postulaty dotyczące konserwacji. Należy dążyć do pozostawienia zabytku *in situ*, a w przypadku realizacji inwestycji na jego terenie należy zapewnić badania archeologiczne zgodnie z przepisami odrębnymi.

10. Wykonanie karty (autor, data i podpis)

Bartosz Idryjan

06.10.2021 r.

11. Zatwierdzenie karty (podpis wojewódzkiego konserwatora zabytków)*

*dotyczy zabytków niewpisanych do rejestru zabytków i niewłączonych do wojewódzkiej ewidencji zabytków